발 간 등 록 번 호
11-1310000-000342-10

지방자치단체
행정구역 및 인구현황

(2009. 1. 1 현재)

행 정 안 전 부

일 러 두 기

○ 이 책자는 행정구역과 관련되는 업무의 기획·참고자료 등으로 활용하기 위하여 매년 제작하는 자료로, 각 행정계층별로 행정구역 및 인구현황을 분류하여 정리하였습니다.

○ 각 지방자치단체의 행정구역 및 인구현황 자료는 2009. 1. 1 현재 기준으로 작성하였습니다.

○ 항목별 주요내용을 보면

① 전국 행정구역 현황

② 시·도별 행정구역 현황

③ 시·군·구·읍·면·동별 인구순위 현황

④ 출장소 현황

⑤ 북한 행정구역 현황

⑥ 행정구역 현황 분석자료

⑦ 참고자료로 구성되어 있습니다.

○ 참고자료로는 지방자치단체 행정구역 업무 담당자의 이해를 돕기 위하여 행정구역 관련법령 및 조정기준 등을 간략히 기술하였으며 중앙행정기관 및 각 지방자치단체 사무소 소재지와 홈페이지 주소를 함께 수록하였습니다.

※ 본 책자의 내용은 행정안전부 홈페이지에도 게재되어 있습니다. (www.mopas.go.kr)

목 차

1. 전국 행정구역 현황 ····· 1

1-1. 총 괄 ····· 4

1-2. 시·군·구별 읍·면·동 현황 ····· 6

2. 시·도별 행정구역 현황 ····· 15

2-1. 서울특별시 ····· 17

2-2. 부산광역시 ····· 37

2-3. 대구광역시 ····· 47

2-4. 인천광역시 ····· 54

2-5. 광주광역시 ····· 61

2-6. 대전광역시 ····· 66

2-7. 울산광역시 ····· 70

2-8. 경 기 도 ····· 74

2-9. 강 원 도 ····· 99

2-10. 충청북도 ····· 108

2-11. 충청남도 ····· 116

2-12. 전라북도 ····· 127

2-13. 전라남도 ····· 139

2-14. 경상북도 ····· 153

2-15. 경상남도 ····· 169
2-16. 제주특별자치도 ····· 184

3. 시·군·구·읍·면·동별 인구순위 현황 ····· 187
3-1. 시 ····· 189
3-2. 군 ····· 196
3-3. 자치구 ····· 199
3-4. 일반구 ····· 201
3-5. 읍 ····· 202
3-6. 면 ····· 211
3-7. 동 ····· 260

4. 출장소 현황 ····· 341
4-1. 시·도 출장소 ····· 343
4-2. 시·군·구 출장소 ····· 344
4-3. 읍·면·동 출장소 ····· 345

5. 북한 행정구역 현황 ····· 349
5-1. 북한 행정구역 ····· 351
5-2. 북한 시·도별 인구 및 면적 ····· 352

6. 행정구역 현황 분석자료 ····· 353
6-1. 계층별 인구 현황 ····· 355
6-2. 시·도별 계층별 인구 현황 ····· 356

6-3. 시·도별 인구변동 현황 ····· 359
6-4. 행정구역 평균규모 ····· 360
6-5. 시·도별 행정구역 평균규모 ····· 362
6-6. 인구규모별 행정구역 현황 ····· 363
6-7. 인구 50만 이상 자치구 현황 ····· 367
6-8. 계층별·인구규모별 읍·면·동 현황 ····· 368
6-9. 군의 평균 읍·면 현황 ····· 370
6-10. 3개 이상 읍 보유 군 현황 ····· 371
6-11. 읍이 없는 군 현황 ····· 371
6-12. 군청소재지가 타 시·구에 속해 있는 군 현황 ····· 371
6-13. 군청소재지 읍 현황 ····· 372

7. 참고자료 ····· 375

<행정구역 관련>

7-1. 행정구역 조정기준 및 근거 ····· 379
7-2. 행정구역 변천현황 ····· 382
7-3. 행정구역조정 법령목록 ····· 384
7-4. 도농복합형태의 시 설치 현황 ····· 393

<기관별 사무소 소재지 현황>

7-5. 중앙행정기관 사무소 소재지 현황 ····· 397
7-6. 시·도, 시·군·구 사무소 소재지 현황 ····· 399

1. 전국 행정구역 현황

1. 전국 행정구역 현황

1-1 총 괄

구분 / 시·도별		시·군·구				행정시·자치구가 아닌 구		읍·면·동				출장소			
		계	시	군	구	시	구	계	읍	면	동	계	시도	시군구	읍면
계(16)		230	75	86	69	2	28	3,487	211	1,205	2,071	77	4	16	57
특별시	서 울	25			25			436			436				
광역시	부 산	16		1	15			215	2	3	210	1		1	
	대 구	8		1	7			143	3	6	134	2			2
	인 천	10		2	8			143	1	19	123	8	1	4	3
	광 주	5			5			91			91				
	대 전	5			5			76			76				
	울 산	5		1	4			56	4	8	44				
도	경 기	31	27	4			20	537	31	111	395	8		5	3
	강 원	18	7	11				193	24	95	74	7	1		6
	충 북	12	3	9			2	154	14	89	51				
	충 남	16	7	9			2	211	24	147	40	2			2
	전 북	14	6	8			2	241	14	145	82	2	1	1	
	전 남	22	5	17				295	31	198	66	26	1	1	24
	경 북	23	10	13			2	333	36	202	95	14		1	13
	경 남	20	10	10				320	20	177	123	7		3	4
특별자치도	제 주	0				2		43	7	5	31				

주 : ① 10개면 : 면장없음(4)-경기 파주 군내·장단·진동·진서면, 면장 겸임(6)-강원
※7개면 : 주민미거주, 3개면 : 주민거주·행정수행(파주 군내면·진동면·-군내출장소
② 세대수·인구 : 2009. 1. 1 현재 주민등록 기준통계임

(2009. 1. 1 현재)

통·리			반			면적(㎢)	세대수	인구(명)
계	통	리	계	도시	농촌			
92,159	55,859	36,300	477,958	363,805	114,153	100,139.88	19,005,339	49,540,367
13,149	13,149		101,633	101,633		605.28	4,097,562	10,200,827
4,568	4,438	130	27,043	26,193	850	765.94	1,311,724	3,564,577
3,455	3,214	241	22,427	20,786	1,641	884.15	894,969	2,492,724
3,976	3,717	259	21,427	19,917	1,510	1,010.35	1,014,755	2,692,696
2,127	2,127		10,471	10,471		501.28	513,021	1,422,702
2,343	2,343		12,914	12,914		539.84	531,682	1,480,895
1,400	1,064	336	9,501	7,714	1,787	1,057.50	389,735	1,112,407
14,883	10,897	3,986	85,095	68,629	16,466	10,185.60	4,284,475	11,292,264
4,058	1,873	2,185	20,868	13,891	6,977	16,874.59	606,950	1,508,575
4,557	1,667	2,890	18,196	8,313	9,883	7,433.01	587,411	1,519,587
5,535	1,020	4,515	24,905	6,593	18,312	8,600.96	812,871	2,018,537
7,830	2,753	5,077	23,328	12,909	10,419	8,061.41	710,550	1,855,772
8,191	1,551	6,640	23,058	7,934	15,124	12,212.90	773,087	1,919,000
7,726	2,577	5,149	39,273	23,555	15,718	19,027.68	1,058,099	2,673,931
7,710	2,990	4,720	32,615	19,314	13,301	10,530.89	1,203,767	3,225,255
651	479	172	5,204	3,039	2,165	1,848.50	214,681	560,618

고성 수동, 철원 근북·근동·원동·원남·임남면
설치, 철원 근북면-김화읍에서 관할)

1-2 시·군·구별 읍·면·동 현황

시도별	시군구별	읍면동				법정동
		계	읍	면	동	
총 계	시, 군	3,487	211	1,205	2,071	3,496
서울특별시(서울特別市)	25 구	436			436	468
	종로구(鍾路區)	18			18	87
	중 구(中 區)	15			15	74
	용산구(龍山區)	16			16	36
	성동구(城東區)	17			17	17
	광진구(廣津區)	15			15	8
	동대문구(東大門區)	22			22	10
	중랑구(中浪區)	16			16	6
	성북구(城北區)	20			20	39
	강북구(江北區)	13			13	4
	도봉구(道峰區)	14			14	4
	노원구(蘆原區)	19			19	5
	은평구(恩平區)	16			16	11
	서대문구(西大門區)	14			14	20
	마포구(麻浦區)	16			16	26
	양천구(陽川區)	18			18	3
	강서구(江西區)	20			20	13
	구로구(九老區)	15			15	10
	금천구(衿川區)	10			10	3
	영등포구(永登浦區)	18			18	34
	동작구(銅雀區)	15			15	9
	관악구(冠岳區)	21			21	3
	서초구(瑞草區)	18			18	10
	강남구(江南區)	26			26	14
	송파구(松坡區)	26			26	13
	강동구(江東區)	18			18	9

시도별	시군구별	읍면동				법정동
		계	읍	면	동	
부산광역시(釜山廣域市)	15구, 1군	215	2	3	210	187
	중 구(中 區)	9			9	41
	서 구(西 區)	13			13	24
	동 구(東 區)	14			14	4
	영도구(影島區)	11			11	21
	부산진구(釜山鎭區)	25			25	11
	동래구(東萊區)	14			14	9
	남 구(南 區)	19			19	6
	북 구(北 區)	13			13	5
	해운대구(海雲臺區)	18			18	8
	사하구(沙下區)	16			16	8
	금정구(金井區)	17			17	13
	강서구(江西區)	7			7	22
	연제구(蓮堤區)	12			12	2
	수영구(水營區)	10			10	5
	사상구(沙上區)	12			12	8
	기장군(機張郡)	5	2	3		
대구광역시(大邱廣域市)	7구, 1군	143	3	6	134	195
	중 구(中 區)	13			13	57
	동 구(東 區)	20			20	45
	서 구(西 區)	17			17	9
	남 구(南 區)	13			13	3
	북 구(北 區)	24			24	31
	수성구(壽城區)	23			23	26
	달서구(達西區)	24			24	24
	달성군(達城郡)	9	3	6		

시도별	시군구별	읍면동				법정동
		계	읍	면	동	
인천광역시(仁川廣域市)	8구, 2군	143	1	19	123	135
	중구(中區)	10			10	52
	동구(東區)	11			11	7
	남구(南區)	24			24	7
	연수구(延壽區)	11			11	6
	남동구(南洞區)	17			17	11
	부평구(富平區)	22			22	9
	계양구(桂陽區)	11			11	23
	서구(西區)	17			17	20
	강화군(江華郡)	13	1	12		
	옹진군(甕津郡)	7		7		
광주광역시(光州廣域市)	5구	91			91	201
	동구(東區)	13			13	34
	서구(西區)	17			17	17
	남구(南區)	16			16	30
	북구(北區)	26			26	41
	광산구(光山區)	19			19	79
대전광역시(大田廣域市)	5구	76			76	178
	동구(東區)	16			16	45
	중구(中區)	17			17	26
	서구(西區)	23			23	28
	유성구(儒城區)	8			8	53
	대덕구(大德區)	12			12	26
울산광역시(蔚山廣域市)	4구, 1군	56	4	8	44	72
	중구(中區)	13			13	18
	남구(南區)	14			14	19
	동구(東區)	9			9	8
	북구(北區)	8			8	27
	울주군(蔚州郡)	12	4	8		

시도별	시군구별	읍면동				법정동
		계	읍	면	동	
경기도(京畿道)	27시, 4군	537	31	111	395	558
	수원시(水原市)	39			39	56
	성남시(城南市)	47			47	44
	의정부시(議政府市)	15			15	13
	안양시(安養市)	31			31	7
	부천시(富川市)	37			37	24
	광명시(光明市)	18			18	8
	평택시(平澤市)	22	3	6	13	27
	동두천시(東豆川市)	8			8	12
	안산시(安山市)	25			25	30
	고양시(高陽市)	39			39	53
	과천시(果川市)	6			6	10
	구리시(九里市)	8			8	7
	남양주시(南楊州市)	15	5	4	6	10
	오산시(烏山市)	6			6	24
	시흥시(始興市)	14			14	30
	군포시(軍浦市)	11			11	9
	의왕시(義王市)	6			6	11
	하남시(河南市)	10			10	23
	용인시(龍仁市)	30	1	6	23	35
	파주시(坡州市)	16	5	9	2	6
	이천시(利川市)	14	2	8	4	15
	안성시(安城市)	15	1	11	3	33
	김포시(金浦市)	10	1	5	4	7
	화성시(華城市)	22	3	10	9	28
	광주시(廣州市)	10	3	4	3	13
	양주시(楊州市)	11	1	4	6	17
	포천시(抱川市)	14	1	11	2	6
	여주군(驪州郡)	10	1	9		
	연천군(漣川郡)	10	2	8		
	가평군(加平郡)	6	1	5		
	양평군(楊平郡)	12	1	11		

시도별	시군구별	읍면동				법정동
		계	읍	면	동	
	7시, 11군	193	24	95	74	179
	춘천시(春川市)	25	1	9	15	29
	원주시(原州市)	25	1	8	16	18
	강릉시(江陵市)	21	1	7	13	39
(	동해시(東海市)	10			10	36
강 江	태백시(太白市)	8			8	17
	속초시(束草市)	8			8	13
	삼척시(三陟市)	12	2	6	4	27
	홍천군(洪川郡)	10	1	9		
원 原	횡성군(橫城郡)	9	1	8		
	영월군(寧越郡)	9	2	7		
	평창군(平昌郡)	8	1	7		
	정선군(旌善郡)	9	4	5		
도 道	철원군(鐵原郡)	11	4	7		
)	화천군(華川郡)	5	1	4		
	양구군(楊口郡)	5	1	4		
	인제군(麟蹄郡)	6	1	5		
	고성군(高城郡)	6	2	4		
	양양군(襄陽郡)	6	1	5		
	3시, 9군	154	14	89	51	136
(	청주시(淸州市)	30			30	82
충 忠	충주시(忠州市)	25	1	12	12	26
	제천시(堤川市)	17	1	7	9	28
청 淸	청원군(淸原郡)	14	2	12		
	보은군(報恩郡)	11	1	10		
북 北	옥천군(沃川郡)	9	1	8		
	영동군(永同郡)	11	1	10		
도 道	진천군(鎭川郡)	7	1	6		
)	괴산군(槐山郡)	11	1	10		
	음성군(陰城郡)	9	2	7		
	단양군(丹陽郡)	8	2	6		
	증평군(曾坪郡)	2	1	1		

시도별	시군구별	읍면동				법정동
		계	읍	면	동	
	7시, 9군	211	24	147	40	109
	천안시(天安市)	28	4	8	16	30
	공주시(公州市)	16	1	10	5	24
충청남도 (忠淸南道)	보령시(保寧市)	16	1	10	5	10
	아산시(牙山市)	17	1	10	6	19
	서산시(瑞山市)	15	1	9	5	14
	논산시(論山市)	15	2	11	2	11
	계룡시(鷄龍市)	4		3	1	1
	금산군(錦山郡)	10	1	9		
	연기군(燕岐郡)	8	1	7		
	부여군(扶餘郡)	16	1	15		
	서천군(舒川郡)	13	2	11		
	청양군(靑陽郡)	10	1	9		
	홍성군(洪城郡)	11	2	9		
	예산군(禮山郡)	12	2	10		
	태안군(泰安郡)	8	2	6		
	당진군(唐津郡)	12	2	10		
	6시, 8군	241	14	145	82	216
	전주시(全州市)	33			33	53
	군산시(群山市)	27	1	10	16	52
	익산시(益山市)	29	1	14	14	31
전라북도 (全羅北道)	정읍시(井邑市)	23	1	14	8	27
	남원시(南原市)	23	1	15	7	23
	김제시(金堤市)	19	1	14	4	30
	완주군(完州郡)	13	2	11		
	진안군(鎭安郡)	11	1	10		
	무주군(茂朱郡)	6	1	5		
	장수군(長水郡)	7	1	6		
	임실군(任實郡)	12	1	11		
	순창군(淳昌郡)	11	1	10		
	고창군(高敞郡)	14	1	13		
	부안군(扶安郡)	13	1	12		

시도별	시군구별	읍면동				법정동
		계	읍	면	동	
	5시, 17군	295	31	198	66	171
	목포시(木浦市)	22			22	44
	여수시(麗水市)	27	1	6	20	51
	순천시(順天市)	24	1	10	13	33
전남(全南	나주시(羅州市)	19	1	12	6	33
	광양시(光陽市)	12	1	6	5	10
	담양군(潭陽郡)	12	1	11		
	곡성군(谷城郡)	11	1	10		
	구례군(求禮郡)	8	1	7		
라羅	고흥군(高興郡)	16	2	14		
	보성군(寶城郡)	12	2	10		
	화순군(和順郡)	13	1	12		
	장흥군(長興郡)	10	3	7		
	강진군(康津郡)	11	1	10		
남南	해남군(海南郡)	14	1	13		
	영암군(靈岩郡)	11	2	9		
	무안군(務安郡)	9	2	7		
	함평군(咸平郡)	9	1	8		
	영광군(靈光郡)	11	3	8		
도道)	장성군(長城郡)	11	1	10		
	완도군(莞島郡)	12	3	9		
	진도군(珍島郡)	7	1	6		
	신안군(新安郡)	14	1	13		

시도별	시군구별	읍면동				법정동
		계	읍	면	동	
	10시, 13군	333	36	202	95	294
	포항시(浦項市)	29	4	10	15	41
	경주시(慶州市)	25	4	8	13	44
	김천시(金泉市)	21	1	14	6	19
	안동시(安東市)	24	1	13	10	42
(경	구미시(龜尾市)	27	2	6	19	30
	영주시(榮州市)	19	1	9	9	13
	영천시(永川市)	16	1	10	5	30
	상주시(尙州市)	24	1	17	6	36
상 尙	문경시(聞慶市)	14	2	7	5	11
	경산시(慶山市)	15	2	6	7	28
	군위군(軍威郡)	8	1	7		
	의성군(義城郡)	18	1	17		
북 北	청송군(靑松郡)	8	1	7		
	영양군(英陽郡)	6	1	5		
	영덕군(盈德郡)	9	1	8		
	청도군(淸道郡)	9	2	7		
도 道	고령군(高靈郡)	8	1	7		
)	성주군(星州郡)	10	1	9		
	칠곡군(漆谷郡)	8	3	5		
	예천군(醴泉郡)	12	1	11		
	봉화군(奉化郡)	10	1	9		
	울진군(蔚珍郡)	10	2	8		
	울릉군(鬱陵郡)	3	1	2		

시도별	시군구별	읍면동				법정동
		계	읍	면	동	
	10시, 10군	320	20	177	123	335
	창원시(昌原市)	15	1	2	12	61
	마산시(馬山市)	32	1	4	27	68
	진주시(晋州市)	37	1	15	21	32
	진해시(鎭海市)	15			15	65
(경	통영시(統營市)	18	1	6	11	17
	사천시(泗川市)	14	1	7	6	27
	김해시(金海市)	17	1	7	9	22
	밀양시(密陽市)	16	2	9	5	8
상 尙	거제시(巨濟市)	19		9	10	14
	양산시(梁山市)	12	1	4	7	21
	의령군(宜靈郡)	13	1	12		
남 南	함안군(咸安郡)	10	1	9		
	창녕군(昌寧郡)	14	2	12		
	고성군(固城郡)	14	1	13		
	남해군(南海郡)	10	1	9		
도 道	하동군(河東郡)	13	1	12		
)	산청군(山淸郡)	11	1	10		
	함양군(咸陽郡)	11	1	10		
	거창군(居昌郡)	12	1	11		
	합천군(陜川郡)	17	1	16		
제주특별자치도(濟州特別自治道)	2 행정시	43	7	5	31	62
	제주시(濟州市)	26	4	3	19	40
	서귀포시(西歸浦市)	17	3	2	12	22

2. 시·도별 행정구역 현황

2-1 서 울 특 별 시

<구>

구분 / 구별	인구 (명)	면적 (㎢)	세대수	통	리	반
계(25구 436동)	10,200,827	605.28	4,097,562	13,149		101,633
종 로 구 (鍾 路 區)	170,705	23.91	74,660	303		1,980
중 구 (中 區)	130,362	9.96	58,174	254		1,619
용 산 구 (龍 山 區)	238,224	21.87	106,966	344		2,539
성 동 구 (城 東 區)	314,212	16.85	128,658	477		3,815
광 진 구 (廣 津 區)	375,482	17.06	155,676	372		3,141
동대문구(東大門區)	370,250	14.20	156,267	681		4,719
중 랑 구 (中 浪 區)	427,871	18.51	171,183	536		3,987
성 북 구 (城 北 區)	473,357	24.57	190,713	453		3,693
강 북 구 (江 北 區)	342,274	23.61	136,300	381		3,319
도 봉 구 (道 峰 區)	373,936	20.70	139,733	383		2,915
노 원 구 (蘆 原 區)	615,981	35.44	225,065	703		6,034
은 평 구 (恩 平 區)	458,401	29.71	182,762	540		4,026
서대문구(西大門區)	331,688	17.60	138,295	544		4,308
마 포 구 (麻 浦 區)	385,119	23.87	165,978	404		3,086
양 천 구 (陽 川 區)	502,343	17.40	183,002	542		4,413
강 서 구 (江 西 區)	576,848	41.42	223,026	599		4,739
구 로 구 (九 老 區)	420,795	20.11	165,750	647		4,940
금 천 구 (衿 川 區)	247,320	13.01	100,138	396		2,991
영등포구(永登浦區)	408,099	24.56	168,187	573		4,809
동 작 구 (銅 雀 區)	400,866	16.35	163,742	548		4,181
관 악 구 (冠 岳 區)	534,556	29.57	241,511	635		5,179
서 초 구 (瑞 草 區)	406,320	47.00	159,907	501		3,498
강 남 구 (江 南 區)	557,832	39.54	227,533	1,057		6,746
송 파 구 (松 坡 區)	668,962	33.88	256,104	729		6,068
강 동 구 (江 東 區)	469,024	24.58	178,232	547		4,888

<동>

구분 / 동별	인구 (명)	면적 (㎢)	세대수	통	리	반
□ 종로구(18동)	170,705	23.91	74,660	303		1,980
청운효자동(淸雲孝子洞)	16,414	2.57	6,372	24		170
사직동(社稷洞)	9,943	1.23	4,400	21		130
삼청동(三淸洞)	3,671	1.49	1,684	11		81
부암동(付岩洞)	11,588	2.27	4,607	19		137
평창동(平倉洞)	19,353	8.87	7,068	19		150
무악동(毋岳洞)	8,607	0.36	3,161	12		83
교남동(橋南洞)	9,163	0.35	4,394	16		111
가회동(嘉會洞)	5,850	0.54	2,510	11		82
종로1·2·3·4가동(鍾路1·2·3·4街洞)	7,242	2.36	4,437	27		105
종로5·6가동(鍾路5·6街洞)	6,481	0.60	3,014	17		99
이화동(梨花洞)	9,585	0.78	4,539	16		110
혜화동(惠化洞)	12,343	0.70	5,609	14		98
명륜3가동(明倫3街洞)	6,741	0.41	3,748	15		105
창신제1동(昌信第1洞)	7,060	0.31	3,501	15		88
창신제2동(昌信第2洞)	11,926	0.26	5,111	22		132
창신제3동(昌信第3洞)	8,654	0.23	3,160	15		97
숭인제1동(崇仁第1洞)	7,352	0.23	3,098	13		98
숭인제2동(崇仁第2洞)	8,732	0.35	4,247	16		104
□ 중구(15동)	130,362	9.96	58,174	254		1,619
소공동(小公洞)	1,067	0.95	556	6		31
회현동(會賢洞)	4,496	0.84	2,647	15		93
명동(明洞)	2,801	0.99	1,324	14		65
필동(筆洞)	4,636	1.14	2,292	12		65

구분 / 동별	인구 (명)	면적 (㎢)	세대수	통	리	반
장충동(奬忠洞)	5,793	1.36	2,929	9		48
광희동(光熙洞)	5,019	0.74	2,716	16		101
을지로동(乙之路洞)	1,824	0.60	1,199	10		54
신당제1동(新堂第1洞)	8,372	0.55	4,023	18		100
신당제2동(新堂第2洞)	16,992	0.51	7,237	20		125
신당제3동(新堂第3洞)	20,043	0.48	8,147	31		202
신당제4동(新堂第4洞)	16,426	0.34	6,489	20		165
신당제5동(新堂第5洞)	8,456	0.39	3,822	20		137
신당제6동(新堂第6洞)	10,151	0.26	3,917	18		127
황학동(黃鶴洞)	11,454	0.33	5,287	25		153
중림동(中林洞)	12,832	0.48	5,589	20		153
□ 용산구(16동)	238,224	21.87	106,966	344		2,539
후암동(厚岩洞)	20,210	0.86	8,922	23		181
용산2가동(龍山2街洞)	13,233	2.04	5,939	20		127
남영동(南營洞)	7,456	1.19	4,546	13		89
청파동(靑坡洞)	23,476	0.91	11,293	31		247
원효로제1동(元曉路第1洞)	10,209	0.59	4,639	15		110
원효로제2동(元曉路第2洞)	16,266	0.70	6,232	22		151
효창동(孝昌洞)	10,680	0.43	4,197	13		101
용문동(龍門洞)	12,656	0.28	4,770	17		134
한강로동(漢江路洞)	14,550	2.91	7,333	35		210
이촌제1동(二村第1洞)	27,035	2.86	9,865	33		250
이촌제2동(二村第2洞)	10,555	1.22	4,417	14		96
이태원제1동(梨泰院第1洞)	8,407	0.57	4,277	15		102

구분 / 동별	인구 (명)	면적 (㎢)	세대수	통	리	반
이태원제2동 (梨泰院第2洞)	11,267	0.80	5,208	17		131
한남동 (漢南洞)	22,212	2.99	11,515	36		274
서빙고동 (西氷庫洞)	11,389	2.82	4,833	15		138
보광동 (普光洞)	18,623	0.70	8,980	25		198
□ 성동구(17동)	314,212	16.85	128,658	477		3,815
왕십리제2동 (往十里第2洞)	18,993	0.41	7,447	24		206
왕십리도선동 (往十里道詵洞)	14,959	0.72	6,436	41		318
마장동 (馬場洞)	26,084	1.06	10,103	35		274
사근동 (沙斤洞)	10,835	1.11	5,476	20		170
행당제1동(杏堂第1洞)	18,229	0.59	7,790	26		205
행당제2동(杏堂第2洞)	25,334	0.42	8,943	25		154
응봉동 (鷹峰洞)	17,693	0.57	6,525	21		179
금호1가동(金湖1街洞)	17,526	0.46	6,814	27		201
금호2·3가동 (金湖2·3街洞)	23,519	0.64	9,564	43		350
금호4가동(金湖4街洞)	15,568	0.84	6,510	21		188
옥수동 (玉水洞)	26,138	1.95	10,782	44		364
성수1가제1동 (聖水1街第1洞)	18,690	1.98	7,448	24		218
성수1가제2동 (聖水1街第2洞)	19,400	0.89	8,253	23		181
성수2가제1동 (聖水2街第1洞)	19,995	1.18	8,404	33		265
성수2가제3동 (聖水2街第3洞)	12,033	1.03	5,166	23		158
송정동 (松亭洞)	11,978	0.68	5,505	22		167

구분 / 동별	인구 (명)	면적 (㎢)	세대수	통	리	반
용 답 동 (龍 踏 洞)	17,238	2.32	7,492	25		217
□ 광진구(15동)	375,482	17.06	155,676	372		3,141
중곡제1동(中谷第1洞)	16,991	0.62	7,437	18		144
중곡제2동(中谷第2洞)	22,880	0.55	9,205	21		173
중곡제3동(中谷第3洞)	20,059	0.60	8,304	21		172
중곡제4동(中谷第4洞)	32,365	2.32	12,288	28		217
능 동 (陵 洞)	10,774	1.10	4,997	10		84
구의제1동(九宜第1洞)	23,265	0.56	10,822	26		224
구의제2동(九宜第2洞)	26,560	1.39	10,351	21		187
구의제3동(九宜第3洞)	29,984	1.02	11,465	27		213
광 장 동 (廣 壯 洞)	36,127	2.39	12,201	28		294
자양제1동(紫陽第1洞)	24,804	0.63	11,002	26		212
자양제2동(紫陽第2洞)	29,237	1.68	11,422	26		213
자양제3동(紫陽第3洞)	31,680	1.20	11,456	25		245
자양제4동(紫陽第4洞)	27,657	1.16	12,885	39		295
화 양 동 (華 陽 洞)	21,333	1.10	11,898	29		243
군 자 동 (君 子 洞)	21,766	0.73	9,943	27		225
□ 동대문구(22동)	370,250	14.20	156,267	681		4,719
신 설 동 (新 設 洞)	8,915	0.52	4,125	22		133
용 두 동 (龍 頭 洞)	19,351	1.09	9,399	46		285
제기제1동(祭基第1洞)	12,998	0.61	5,878	24		177
제기제2동(祭基第2洞)	16,143	0.57	7,149	32		212
전농제1동(典農第1洞)	11,109	0.33	4,856	28		199
전농제2동(典農第2洞)	19,187	0.86	8,825	40		259

구분 / 동별	인구 (명)	면적 (㎢)	세대수	통	리	반
전농제3동(典農第3洞)	19,448	0.86	7,124	38		256
답십리제1동(踏十里第1洞)	11,074	0.26	4,544	20		134
답십리제2동(踏十里第2洞)	15,657	0.33	5,731	25		186
답십리제3동(踏十里第3洞)	15,466	0.60	6,567	39		249
답십리제4동(踏十里第4洞)	15,542	0.47	5,877	28		192
장안제1동(長安第1洞)	18,268	0.60	7,763	30		220
장안제2동(長安第2洞)	17,845	0.60	6,593	21		155
장안제3동(長安第3洞)	18,040	0.65	6,456	30		198
장안제4동(長安第4洞)	14,959	0.48	5,983	25		177
청량리동(淸凉里洞)	25,292	1.20	10,810	49		367
회기동(回基洞)	11,047	0.76	5,528	20		141
휘경제1동(徽慶第1洞)	17,494	0.63	8,179	30		227
휘경제2동(徽慶第2洞)	24,745	1.05	9,722	42		288
이문제1동(里門第1洞)	14,269	0.32	6,642	27		194
이문제2동(里門第2洞)	19,191	0.72	9,486	31		234
이문제3동(里門第3洞)	24,210	0.69	9,030	34		236
□ 중랑구(16동)	427,871	18.51	171,183	536		3,987
면목본동(面牧本洞)	37,581	1.01	15,739	49		386
면목제2동(面牧第2洞)	28,758	0.73	11,880	35		252
면목제3·8동(面牧第3·8洞)	30,697	1.67	12,692	38		295
면목제4동(面牧第4洞)	23,882	1.11	10,130	32		233
면목제5동(面牧第5洞)	14,904	0.64	6,243	18		143
면목제7동(面牧第7洞)	26,802	0.87	10,690	33		243

구분 / 동별	인구 (명)	면적 (㎢)	세대수	통	리	반
상봉제1동(上鳳第1洞)	26,424	0.85	9,403	31		243
상봉제2동(上鳳第2洞)	18,980	0.68	8,805	25		181
중화제1동(中和第1洞)	22,137	0.68	8,155	26		194
중화제2동(中和第2洞)	32,459	0.98	14,662	44		330
묵제1동(墨第1洞)	34,723	1.20	12,753	33		256
묵제2동(墨第2洞)	20,379	0.70	8,234	25		206
망우본동(忘憂本洞)	34,594	2.88	14,058	51		358
망우제3동(忘憂第3洞)	20,337	0.99	8,324	25		182
신내제1동(新內第1洞)	28,853	2.53	9,973	34		226
신내제2동(新內第2洞)	26,361	0.99	9,442	37		259
□ 성북구(20동)	473,357	24.57	190,713	453		3,693
성북동(城北洞)	19,308	2.85	8,302	21		177
삼선동(三仙洞)	26,951	0.89	11,598	26		234
동선동(東仙洞)	15,275	0.72	7,373	19		130
돈암제1동(敦岩第1洞)	17,909	0.49	6,686	18		144
돈암제2동(敦岩第2洞)	24,666	0.55	8,636	19		140
안암동(安岩洞)	17,507	1.32	8,643	22		155
보문동(普門洞)	17,353	0.55	7,646	21		143
정릉제1동(貞陵第1洞)	18,552	0.48	6,867	14		105
정릉제2동(貞陵第2洞)	24,636	1.23	9,519	22		170
정릉제3동(貞陵第3洞)	19,049	3.58	8,157	24		169
정릉제4동(貞陵第4洞)	28,083	3.18	10,738	24		216
길음제1동(吉音第1洞)	28,579	0.74	10,198	18		155
길음제2동(吉音第2洞)	21,020	0.58	9,018	20		177
종암동(鍾岩洞)	36,375	1.46	14,610	29		224
월곡제1동(月谷第1洞)	27,620	0.83	10,502	21		222

구분 / 동별	인구 (명)	면적 (㎢)	세대수	통	리	반
월곡제2동(月谷第2洞)	21,995	1.34	8,469	19		155
장위제1동(長位第1洞)	27,690	0.72	10,776	29		246
장위제2동(長位第2洞)	24,530	0.82	9,902	23		199
장위제3동(長位第3洞)	19,061	0.56	7,945	22		184
석 관 동 (石 串 洞)	37,198	1.68	15,128	42		348
□ 강북구(13동)	342,274	23.61	136,300	381		3,319
삼 양 동 (三 陽 洞)	33,095	0.95	13,326	37		329
미 아 동 (彌 阿 洞)	24,863	0.73	10,355	27		236
송 중 동 (松 中 洞)	36,455	1.23	14,388	41		364
송 천 동 (松 泉 洞)	33,033	0.88	13,839	42		346
삼각산동(三角山洞)	24,571	0.62	8,440	23		201
번 제 1 동 (樊 第 1 洞)	19,995	0.55	8,570	27		238
번 제 2 동 (樊 第 2 洞)	21,073	1.25	8,200	25		214
번 제 3 동 (樊 第 3 洞)	22,279	0.86	7,824	25		237
수유제1동(水踰第1洞)	23,328	1.07	9,560	26		217
수유제2동(水踰第2洞)	23,523	0.73	9,070	24		223
수유제3동(水踰第3洞)	24,216	0.86	10,569	29		233
우 이 동 (牛 耳 洞)	21,718	10.95	8,622	23		203
인 수 동 (仁 壽 洞)	34,125	2.93	13,537	32		278
□ 도봉구(14동)	373,936	20.70	139,733	383		2,915
쌍문제1동(雙門第1洞)	23,323	1.24	8,955	25		193
쌍문제2동(雙門第2洞)	21,688	0.54	8,296	21		175
쌍문제3동(雙門第3洞)	18,991	0.50	7,359	20		138
쌍문제4동(雙門第4洞)	22,197	0.52	7,580	23		167
방학제1동(放鶴第1洞)	32,992	0.69	11,960	35		269

구분 / 동별	인구 (명)	면적 (㎢)	세대수	통	리	반
방학제2동(放鶴第2洞)	24,931	0.74	9,876	28		212
방학제3동(放鶴第3洞)	33,024	2.64	11,008	33		248
창제1동(倉第1洞)	29,355	0.88	11,143	30		216
창제2동(倉第2洞)	31,731	1.07	12,255	30		226
창제3동(倉第3洞)	16,741	0.67	6,702	17		130
창제4동(倉第4洞)	31,573	0.96	11,446	34		247
창제5동(倉第5洞)	28,811	0.70	10,265	25		208
도봉제1동(道峰第1洞)	25,742	8.72	10,699	28		195
도봉제2동(道峰第2洞)	32,837	0.83	12,189	34		291
□ 노원구(19동)	615,981	35.44	225,065	703		6,034
월계제1동(月溪第1洞)	24,640	1.16	9,703	32		257
월계제2동(月溪第2洞)	32,201	1.94	12,515	43		353
월계제3동(月溪第3洞)	37,816	1.17	13,960	46		438
공릉제1·3동(孔陵第1·3洞)	41,267	1.41	16,360	48		410
공릉제2동(孔陵第2洞)	46,779	6.82	16,610	43		404
하계제1동(下溪第1洞)	31,625	1.55	11,490	36		298
하계제2동(下溪第2洞)	26,850	0.51	8,906	28		227
중계본동(中溪本洞)	30,891	1.97	10,202	32		289
중계제1동(中溪第1洞)	31,794	0.63	9,997	27		241
중계제2·3동(中溪第2·3洞)	43,810	0.90	15,834	46		416
중계제4동(中溪第4洞)	23,903	1.70	8,593	28		239
상계제1동(上溪弟1洞)	40,988	5.62	14,330	44		381
상계제2동(上溪弟2洞)	22,762	0.61	8,392	28		220
상계제3·4동(上溪弟3·4洞)	42,208	5.62	16,966	59		479

구분 / 동별	인구 (명)	면적 (㎢)	세대수	통	리	반
상계제5동(上溪弟5洞)	25,002	0.44	9,356	31		250
상계제6·7동(上溪弟6·7洞)	38,351	1.11	14,821	50		427
상계제8동(上溪弟8洞)	27,527	0.67	9,492	29		226
상계제9동(上溪弟9洞)	26,010	0.81	9,312	27		268
상계제10동(上溪弟10洞)	21,557	0.80	8,226	26		211
□ 은평구(16동)	458,401	29.71	182,762	540		4,026
녹번동(碌碡洞)	36,380	1.79	15,583	36		295
불광제1동(佛光第1洞)	35,841	3.13	14,807	50		399
불광제2동(佛光第2洞)	32,374	1.38	13,458	34		254
갈현제1동(葛峴第1洞)	27,135	0.97	10,798	27		232
갈현제2동(葛峴第2洞)	27,681	0.96	10,621	30		194
구산동(龜山洞)	32,908	1.39	11,268	34		254
대조동(大棗洞)	31,570	0.85	13,316	33		242
응암제1동(鷹岩第1洞)	33,300	1.20	13,749	32		241
응암제2동(鷹岩第2洞)	21,367	0.79	9,178	36		231
응암제3동(鷹岩第3洞)	28,038	0.63	11,606	37		248
역촌동(驛村洞)	46,107	1.16	17,917	45		336
신사제1동(新寺第1洞)	27,309	0.84	10,278	29		225
신사제2동(新寺第2洞)	24,557	1.00	9,326	28		204
증산동(繒山洞)	22,142	0.81	8,645	28		213
수색동(水色洞)	20,909	1.29	8,482	28		227
진관동(津寬洞)	10,783	11.52	3,730	33		231
□ 서대문구(14동)	331,688	17.60	138,295	544		4,308
충현동(忠峴洞)	24,139	1.12	10,678	42		318

구분 / 동별	인구 (명)	면적 (㎢)	세대수	통	리	반
천연동(天然洞)	18,910	0.97	7,820	34		264
북아현동(北阿峴洞)	20,041	0.46	9,100	33		257
신촌동(新村洞)	18,744	2.63	10,234	37		264
연희동(延禧洞)	41,984	3.05	18,446	60		477
홍제제1동(弘濟第1洞)	28,598	1.23	11,489	47		347
홍제제2동(弘濟第2洞)	16,254	1.05	6,079	24		193
홍제제3동(弘濟第3洞)	20,821	0.81	8,348	36		276
홍은제1동(弘恩第1洞)	28,850	1.58	11,186	54		360
홍은제2동(弘恩第2洞)	29,413	2.06	11,468	38		348
남가좌제1동(南加佐第1洞)	6,907	0.48	3,244	33		263
남가좌제2동(南加佐第2洞)	31,172	0.79	12,488	40		341
북가좌제1동(北加佐第1洞)	11,475	0.53	4,534	28		248
북가좌제2동(北加佐第2洞)	34,380	0.84	13,181	38		352
□ 마포구(16동)	385,119	23.87	165,978	404		3,086
공덕동(孔德洞)	37,308	1.02	16,233	41		280
아현동(阿峴洞)	17,994	0.76	8,032	27		147
도화동(桃花洞)	23,283	0.62	9,065	21		184
용강동(龍江洞)	22,127	0.84	9,079	20		185
대흥동(大興洞)	16,335	0.89	9,163	22		168
염리동(鹽里洞)	18,771	0.43	8,397	20		164
신수동(新水洞)	22,436	0.78	9,533	22		167
서강동(西江洞)	26,436	1.47	11,985	29		210
서교동(西橋洞)	29,889	1.63	15,961	37		275
합정동(合井洞)	21,425	1.71	9,329	23		184

구분 / 동별	인구 (명)	면적 (㎢)	세대수	통	리	반
망원제1동(望遠第1洞)	24,611	1.14	10,236	24		206
망원제2동(望遠第2洞)	21,494	0.67	8,384	21		196
연 남 동 (延 南 洞)	19,763	0.65	8,882	22		168
성산제1동(城山第1洞)	20,301	0.80	8,328	21		147
성산제2동(城山第2洞)	41,379	2.07	15,564	35		281
상 암 동 (上 岩 洞)	21,567	8.39	7,807	19		124
□ 양천구(18동)	502,343	17.40	183,002	542		4,413
목 1 동 (木 1 洞)	31,676	1.41	10,394	31		260
목 2 동 (木 2 洞)	32,053	1.03	12,112	32		247
목 3 동 (木 3 洞)	23,599	0.53	9,356	26		202
목 4 동 (木 4 洞)	29,394	0.57	10,549	27		225
목 5 동 (木 5 洞)	47,545	1.80	14,881	48		379
신 월 1 동 (新 月 1 洞)	24,878	0.65	10,101	29		224
신 월 2 동 (新 月 2 洞)	23,572	0.61	8,794	26		216
신 월 3 동 (新 月 3 洞)	18,275	0.87	7,779	24		189
신 월 4 동 (新 月 4 洞)	18,466	0.52	6,478	18		151
신 월 5 동 (新 月 5 洞)	15,454	0.69	5,951	18		144
신 월 6 동 (新 月 6 洞)	15,424	0.41	6,053	18		152
신 월 7 동 (新 月 7 洞)	26,353	1.37	9,635	34		257
신 정 1 동 (新 亭 1 洞)	24,828	0.70	8,724	28		231
신 정 2 동 (新 亭 2 洞)	23,184	0.52	7,539	22		189
신 정 3 동 (新 亭 3 洞)	49,766	2.54	19,018	57		459
신 정 4 동 (新 亭 4 洞)	36,245	1.01	15,117	40		325
신 정 6 동 (新 亭 6 洞)	28,030	0.96	8,861	28		226
신 정 7 동 (新 亭 7 洞)	33,601	1.21	11,660	36		337
□ 강서구(20동)	576,848	41.42	223,026	599		4,739
염 창 동 (鹽 倉 洞)	41,853	1.74	14,134	37		343

구분 / 동별	인구 (명)	면적 (㎢)	세대수	통	리	반
등촌제1동(登村第1洞)	21,211	0.59	8,364	23		189
등촌제2동(登村第2洞)	22,977	0.92	8,334	20		160
등촌제3동(登村第3洞)	38,856	0.79	14,782	44		357
화곡본동(禾谷本洞)	35,705	1.11	14,653	36		258
화곡제1동(禾谷第1洞)	50,333	1.12	20,296	52		407
화곡제2동(禾谷第2洞)	20,671	0.47	8,057	20		158
화곡제3동(禾谷第3洞)	24,221	0.51	8,842	21		173
화곡제4동(禾谷第4洞)	22,847	0.82	9,285	24		190
화곡제6동(禾谷第6洞)	24,692	1.11	9,671	24		187
화곡제8동(禾谷第8洞)	27,373	0.53	10,898	24		168
우장산동(雨裝山洞)	45,505	1.36	16,374	46		346
가양제1동(加陽第1洞)	21,722	4.70	7,810	24		203
가양제2동(加陽第2洞)	19,001	1.00	7,982	26		199
가양제3동(加陽第3洞)	19,963	0.99	7,765	24		189
발산제1동(鉢山第1洞)	31,889	2.96	11,301	25		227
공항동(空港洞)	21,593	10.87	9,723	29		217
방화제1동(傍花第1洞)	31,321	1.04	12,056	31		237
방화제2동(傍花第2洞)	26,644	6.41	11,064	32		252
방화제3동(傍花第3洞)	28,471	2.38	11,635	37		279
□ 구로구(15동)	420,795	20.11	165,750	647		4,940
신도림동(新道林洞)	36,676	1.47	12,853	44		361
구로제1동(九老第1洞)	23,265	1.00	8,007	49		269
구로제2동(九老第2洞)	34,816	1.80	15,367	66		510
구로제3동(九老第3洞)	26,535	1.02	12,091	38		290
구로제4동(九老第4洞)	27,181	0.46	11,659	54		390
구로제5동(九老第5洞)	31,927	1.03	12,540	42		335

구분 / 동별	인구 (명)	면적 (㎢)	세대수	통	리	반
가리봉동(加里峰洞)	15,741	0.43	8,304	40		300
고척제1동(高尺第1洞)	26,506	1.13	9,717	40		296
고척제2동(高尺第2洞)	28,374	1.02	10,878	37		311
개봉제1동(開峰第1洞)	37,739	1.31	14,785	54		407
개봉제2동(開峰第2洞)	36,257	0.80	13,010	41		319
개봉제3동(開峰第3洞)	22,801	0.82	8,491	28		227
오류제1동(梧柳第1洞)	21,046	0.55	8,119	37		262
오류제2동(梧柳第2洞)	29,847	4.60	11,511	47		395
수궁동(水宮洞)	22,084	2.67	8,418	30		268
□ 금천구(10동)	247,320	13.01	100,138	396		2,991
가산동(加山洞)	19,004	2.52	9,359	36		272
독산제1동(禿山第1洞)	31,618	2.09	12,648	43		318
독산제2동(禿山第2洞)	24,167	0.60	10,030	34		268
독산제3동(禿山第3洞)	29,570	0.92	12,584	51		391
독산제4동(禿山第4洞)	19,987	0.59	8,360	28		229
시흥제1동(始興第1洞)	32,107	1.71	13,325	65		514
시흥제2동(始興第2洞)	25,995	1.26	8,827	35		235
시흥제3동(始興第3洞)	13,152	1.07	4,889	28		195
시흥제4동(始興第4洞)	25,859	0.84	10,016	35		257
시흥제5동(始興第5洞)	25,861	1.41	10,100	41		312
□ 영등포구(18동)	408,099	24.56	168,187	573		4,809
영등포본동(永登浦本洞)	26,075	1.02	11,105	39		323
영등포동(永登浦洞)	18,241	1.26	9,431	30		232
여의동(汝矣洞)	33,247	8.40	12,342	43		361
당산제1동(堂山第1洞)	20,331	0.75	8,860	31		247

구분 / 동별	인구 (명)	면적 (㎢)	세대수	통	리	반
당산제2동(堂山第2洞)	32,841	1.55	12,697	34		321
도림동(道林洞)	21,473	0.89	9,792	38		309
문래동(文來洞)	31,761	1.49	11,679	38		325
양평제1동(楊坪第1洞)	16,869	0.88	6,874	23		184
양평제2동(楊坪第2洞)	21,585	3.00	7,983	28		216
신길제1동(新吉第1洞)	20,940	0.66	9,723	33		307
신길제3동(新吉第3洞)	20,155	0.48	8,149	30		248
신길제4동(新吉第4洞)	13,898	0.35	5,829	22		169
신길제5동(新吉第5洞)	18,157	0.47	7,768	30		254
신길제6동(新吉第6洞)	24,792	0.68	9,745	35		296
신길제7동(新吉第7洞)	19,663	0.64	7,538	25		194
대림제1동(大林第1洞)	18,078	0.49	7,687	25		228
대림제2동(大林第2洞)	19,538	0.55	8,712	30		260
대림제3동(大林第3洞)	30,455	1.00	12,273	39		335
□ 동작구(15동)	400,866	16.35	163,742	548		4,181
노량진제1동(鷺梁津第1洞)	34,151	1.58	13,998	55		410
노량진제2동(鷺梁津第2洞)	17,220	0.65	8,009	24		193
상도제1동(上道第1洞)	39,081	1.51	16,506	47		380
상도제2동(上道第2洞)	25,676	0.97	10,649	38		254
상도제3동(上道第3洞)	24,118	0.60	9,626	26		185
상도제4동(上道第4洞)	29,871	0.75	11,852	35		271
흑석동(黑石洞)	33,679	1.68	14,980	68		474
사당제1동(舍堂第1洞)	23,108	0.79	10,488	31		224
사당제2동(舍堂第2洞)	30,532	2.75	12,394	44		375
사당제3동(舍堂第3洞)	25,718	0.92	10,054	38		277

구분 / 동별	인구 (명)	면적 (㎢)	세대수	통	리	반
사당제4동(舍堂第4洞)	14,721	0.38	6,066	22		174
사당제5동(舍堂第5洞)	16,028	0.57	6,420	18		150
대방동(大方洞)	39,405	1.55	14,614	43		354
신대방제1동(新大方第1洞)	26,842	0.62	10,162	36		276
신대방제2동(新大方第2洞)	20,716	1.03	7,924	23		184
□ 관악구(21동)	534,556	29.57	241,511	635		5,179
보라매동	27,319	0.78	11,483	29		247
은천동(殷川洞)	37,247	0.79	14,892	48		446
성현동(成賢洞)	35,522	0.68	12,913	45		335
중앙동(中央洞)	14,676	0.39	7,044	19		159
청림동(青林洞)	17,691	0.32	6,848	24		184
행운동(幸運洞)	30,397	0.69	14,864	37		287
청룡동(青龍洞)	33,819	1.18	17,489	41		371
낙성대동(落星垈洞)	17,933	1.80	9,545	20		151
인헌동(仁憲洞)	29,191	1.53	13,321	28		254
남현동(南峴洞)	17,764	3.27	7,889	17		143
신림동(新林洞)	17,371	0.54	10,423	21		184
신사동(新士洞)	25,922	0.64	11,968	30		222
조원동(棗園洞)	17,924	0.67	8,217	25		224
미성동(美星洞)	35,502	1.35	13,651	42		291
난곡동(蘭谷洞)	32,812	0.98	13,201	39		339
난향동(蘭香洞)	18,153	0.82	6,778	25		201
서원동(書院洞)	24,403	0.65	12,162	24		176
신원동(新源洞)	20,858	0.54	9,512	23		179
서림동(瑞林洞)	25,173	0.98	13,122	30		245

구분 / 동별	인구 (명)	면적 (㎢)	세대수	통	리	반
삼 성 동 (三 聖 洞)	31,842	3.05	12,774	38		297
대 학 동 (大 學 洞)	23,037	7.92	13,415	30		244
□ 서초구(18동)	406,320	47.00	159,907	501		3,498
서 초 1 동 (瑞 草 1 洞)	20,851	1.35	8,679	25		204
서 초 2 동 (瑞 草 2 洞)	23,121	1.23	8,814	29		255
서 초 3 동 (瑞 草 3 洞)	30,165	3.05	12,162	41		310
서 초 4 동 (瑞 草 4 洞)	28,270	0.88	9,848	31		187
잠 원 동 (蠶 院 洞)	37,194	1.80	15,264	46		398
반 포 본 동 (盤 浦 本 洞)	13,570	0.97	4,567	15		103
반 포 1 동 (盤 浦 1 洞)	19,351	0.99	9,825	23		145
반 포 2 동 (盤 浦 2 洞)	13,294	1.25	4,513	16		119
반 포 3 동 (盤 浦 3 洞)	24,498	1.37	8,760	28		183
반 포 4 동 (盤 浦 4 洞)	20,635	1.43	7,580	22		160
방 배 본 동 (方 背 本 洞)	21,256	0.67	7,733	23		195
방 배 1 동 (方 背 1 洞)	16,430	0.69	6,616	23		135
방 배 2 동 (方 背 2 洞)	28,806	1.94	11,420	44		298
방 배 3 동 (方 背 3 洞)	26,082	2.40	9,553	31		228
방 배 4 동 (方 背 4 洞)	25,792	0.95	10,146	32		174
양 재 1 동 (良 才 1 洞)	26,948	5.76	11,272	36		180
양 재 2 동 (良 才 2 洞)	23,513	7.58	10,503	22		131
내 곡 동 (內 谷 洞)	6,544	12.69	2,652	14		93
□ 강남구(26동)	557,832	39.54	227,533	1,057		6,746
신 사 동 (新 沙 洞)	20,815	1.90	8,763	53		305
논현제1동(論峴第1洞)	26,995	1.25	15,051	41		272
논현제2동(論峴第2洞)	24,001	1.47	11,445	37		271

구분 / 동별	인구 (명)	면적 (㎢)	세대수	통	리	반
압구정제1동 (狎鷗亭第1洞)	17,173	1.40	6,329	33		195
압구정제2동 (狎鷗亭第2洞)	12,058	1.13	4,909	30		188
청담제1동(淸潭第1洞)	17,946	1.61	6,623	33		226
청담제2동(淸潭第2洞)	12,888	0.72	5,535	22		152
삼성제1동(三成第1洞)	15,498	1.94	5,985	32		187
삼성제2동(三成第2洞)	26,579	1.24	11,631	45		289
대치제1동(大峙第1洞)	25,949	0.79	7,855	37		229
대치제2동(大峙第2洞)	26,902	0.66	8,306	51		296
대치제3동(大峙第3洞)	18,091	1.35	6,479	36		185
대치제4동(大峙第4洞)	22,120	0.73	10,637	24		156
역삼제1동(驛三第1洞)	35,566	2.35	20,822	49		319
역삼제2동(驛三第2洞)	31,461	1.15	13,392	50		336
도곡제1동(道谷第1洞)	21,740	1.02	8,158	45		244
도곡제2동(道谷第2洞)	33,846	1.02	12,044	60		413
개포제1동(開浦第1洞)	22,195	1.27	8,139	56		370
개포제2동(開浦第2洞)	19,389	1.96	7,776	53		375
개포제3동(開浦第3洞)	16,347	0.56	5,367	38		244
개포제4동(開浦第4洞)	24,270	1.49	9,729	45		322
일원본동(逸院本洞)	23,332	2.58	7,731	44		253
일원제1동(逸院第1洞)	19,571	0.92	7,706	43		250
일원제2동(逸院第2洞)	20,106	1.24	7,406	44		318
수서동(水西洞)	17,811	1.43	7,686	43		287
세곡동(細谷洞)	5,183	6.36	2,029	13		64
□ 송파구(26동)	668,962	33.88	256,104	729		6,068
풍납1동(風納1洞)	20,429	0.77	8,362	26		216

구분 / 동별	인구 (명)	면적 (㎢)	세대수	통	리	반
풍납2동(風納2洞)	29,853	1.59	11,518	32		283
거여1동(巨餘1洞)	16,253	0.67	5,998	19		177
거여2동(巨餘2洞)	30,573	1.69	11,771	37		288
마천1동(馬川1洞)	19,577	0.55	8,030	24		183
마천2동(馬川2洞)	23,764	0.92	8,874	27		216
방이1동(芳荑1洞)	17,414	0.50	6,218	19		168
방이2동(芳荑2洞)	26,005	0.80	11,207	35		265
오륜동(五輪洞)	21,264	3.17	6,450	15		146
오금동(梧琴洞)	39,145	1.65	14,391	41		350
송파1동(松坡1洞)	27,865	0.79	11,647	33		231
송파2동(松坡2洞)	21,454	0.53	7,282	22		232
석촌동(石村洞)	36,092	0.95	16,044	41		320
삼전동(三田洞)	35,127	0.95	15,632	45		296
가락본동(可樂本洞)	29,978	1.13	11,593	29		238
가락1동(可樂1洞)	16,136	1.34	6,543	21		187
가락2동(可樂2洞)	36,400	0.96	12,569	34		311
문정1동(文井1洞)	22,919	0.56	8,437	23		219
문정2동(文井2洞)	16,751	2.20	5,637	16		156
장지동(長旨洞)	33,952	2.60	12,708	35		266
잠실본동(蠶室本洞)	31,393	0.94	14,356	41		310
잠실2동(蠶室2洞)	25,513	2.18	9,234	26		235
잠실3동(蠶室3洞)	37,358	1.49	12,932	34		304
잠실4동(蠶室4洞)	25,935	1.56	9,283	24		209
잠실6동(蠶室6洞)	17,114	2.79	5,876	19		162
잠실7동(蠶室7洞)	10,698	0.60	3,512	11		100

구분 / 동별	인구 (명)	면적 (㎢)	세대수	통	리	반
□ 강동구(18동)	469,024	24.58	178,232	547		4,888
강 일 동 (江 一 洞)	520	2.80	241	2		10
상 일 동 (上 一 洞)	29,664	2.65	10,120	41		338
명일제1동(明逸第1洞)	29,341	0.61	10,215	31		311
명일제2동(明逸第2洞)	19,323	0.97	6,080	26		215
고덕제1동(高德第1洞)	21,217	1.73	7,331	27		223
고덕제2동(高德第2洞)	20,067	2.01	7,257	26		217
암사제1동(岩寺第1洞)	39,904	1.01	16,033	35		370
암사제2동(岩寺第2洞)	16,262	1.18	5,960	19		162
암사제3동(岩寺第3洞)	16,522	2.52	5,576	20		213
천호제1동(千戶第1洞)	32,723	0.71	13,036	36		320
천호제2동(千戶第2洞)	38,147	1.57	16,505	51		427
천호제3동(千戶第3洞)	29,466	0.79	13,357	34		309
성내제1동(城內第1洞)	21,472	0.58	7,830	24		193
성내제2동(城內第2洞)	27,527	0.67	11,970	37		350
성내제3동(城內第3洞)	25,344	0.71	10,070	28		240
길 동(吉 洞)	52,422	2.17	19,849	61		521
둔촌제1동(遁村第1洞)	21,313	0.92	6,768	23		229
둔촌제2동(遁村第2洞)	27,790	0.98	10,034	26		240

2-2 부산광역시

<구·군>

구분 / 구·군별	인구 (명)	면적 (㎢)	세대수	통	리	반
계 (15구 1군 2읍 3면 210동)	3,564,577	765.94	1,311,724	4,438	130	27,043
중 구(中 區)	49,565	2.82	21,920	172		736
서 구(西 區)	129,385	13.84	51,755	212		1,016
동 구(東 區)	102,764	9.78	42,197	221		1,080
영도구(影島區)	152,118	14.10	57,948	218		1,174
부산진구(釜山鎭區)	400,516	29.68	152,942	499		2,862
동래구(東萊區)	282,673	16.65	100,394	309		1,692
남 구(南 區)	298,314	26.47	109,472	359		2,581
북 구(北 區)	318,859	39.44	110,550	296		1,486
해운대구(海雲臺區)	424,455	51.46	150,668	471		3,495
사하구(沙下區)	365,368	40.94	130,112	433		2,590
금정구(金井區)	256,398	65.16	93,127	268		1,678
강서구(江西區)	52,156	179.27	22,132	166		596
연제구(蓮堤區)	212,810	12.08	77,326	245		1,614
수영구(水營區)	177,140	10.20	65,932	220		1,202
사상구(沙上區)	260,897	36.04	93,480	349		2,391
기장군(機張郡)	81,159	218.01	31,769		130	850

<읍·면·동>

구분 / 읍·면·동별	인구 (명)	면적 (㎢)	세대수	통	리	반
□ 중구(9동)	49,565	2.82	21,920	172		736
중 앙 동 (中 央 洞)	1,976	0.60	1,054	13		48
동 광 동 (東 光 洞)	3,981	0.17	2,076	14		58
대 청 동 (大 廳 洞)	7,943	0.35	3,194	21		102
보 수 동 (寶 水 洞)	12,494	0.42	5,269	34		146
부 평 동 (富 平 洞)	5,270	0.21	2,482	22		94
광 복 동 (光 復 洞)	1,552	0.21	742	12		49
남 포 동 (南 浦 洞)	1,384	0.23	721	11		45
영 주 1 동 (瀛 州 1 洞)	5,178	0.29	2,395	20		81
영 주 2 동 (瀛 州 2 洞)	9,787	0.34	3,987	25		113
□ 서구(13동)	129,385	13.84	51,755	212		1,016
동대신1동(東大新1洞)	6,215	0.23	2,433	11		49
동대신2동(東大新2洞)	10,330	0.44	4,003	16		81
동대신3동(東大新3洞)	8,523	1.46	3,395	14		69
서대신1동(西大新1洞)	14,009	0.63	5,538	19		93
서대신3동(西大新3洞)	7,511	1.40	2,678	12		62
서대신4동(西大新4洞)	8,063	3.12	2,770	11		59
부 민 동 (富 民 洞)	8,077	0.41	3,143	12		52
아 미 동 (峨 嵋 洞)	11,392	0.71	4,833	24		106
초 장 동 (草 場 洞)	6,996	0.45	3,011	12		62
충 무 동 (忠 武 洞)	8,677	0.37	3,813	14		69
남부민1동(南富民1洞)	6,772	0.37	2,999	12		56
남부민2동(南富民2洞)	13,137	0.70	5,474	23		106
암 남 동 (岩 南 洞)	19,683	3.55	7,665	32		152

구분 / 읍·면·동별	인구 (명)	면적 (㎢)	세대수	통	리	반
□ 동구(14동)	102,764	9.78	42,197	221		1,080
초량1동(草梁1洞)	5,831	0.26	2,655	11		61
초량2동(草梁2洞)	7,436	0.39	3,195	16		76
초량3동(草梁3洞)	5,792	1.13	2,675	12		58
초량6동(草梁6洞)	9,233	1.34	3,698	20		95
수정1동(水晶1洞)	5,988	0.23	2,371	10		56
수정2동(水晶2洞)	11,298	1.12	4,660	25		112
수정4동(水晶4洞)	6,089	0.97	2,533	14		67
수정5동(水晶5洞)	7,875	0.34	3,077	18		87
좌천1동(佐川1洞)	8,888	0.33	3,441	17		88
좌천4동(佐川4洞)	4,817	0.13	1,862	11		57
범일1동(凡一1洞)	5,416	0.39	2,003	10		47
범일2동(凡一2洞)	7,138	0.83	3,060	16		78
범일4동(凡一4洞)	11,278	0.59	4,482	27		134
범일5동(凡一5洞)	5,685	1.73	2,485	14		64
□ 영도구(11동)	152,118	14.10	57,948	218		1,174
남항동(南港洞)	12,508	0.73	5,238	22		118
영선1동(瀛仙1洞)	5,911	0.17	2,092	8		43
영선2동(瀛仙2洞)	11,964	0.63	4,439	16		103
신선동(新仙洞)	15,471	1.11	6,201	25		134
봉래1동(蓬萊1洞)	8,200	0.29	3,137	11		63
봉래2동(蓬萊2洞)	10,628	0.64	4,130	13		79
청학1동(靑鶴1洞)	7,962	0.90	3,167	12		49
청학2동(靑鶴2洞)	24,282	1.67	8,539	31		172
동삼1동(東三1洞)	35,600	3.86	12,899	48		250
동삼2동(東三2洞)	4,763	3.29	2,031	8		46
동삼3동(東三3洞)	14,829	0.81	6,075	24		117

구분 / 읍·면·동별	인구 (명)	면적 (㎢)	세대수	통	리	반
□ 부산진구(25동)	400,516	29.68	152,942	499		2,862
부전1동(釜田1洞)	6,487	0.65	3,564	15		75
부전2동(釜田2洞)	6,909	0.62	3,509	10		51
범전동(凡田洞)	8,550	0.66	3,765	17		83
연지동(蓮池洞)	22,822	0.98	8,056	26		138
초읍동(草邑洞)	26,630	5.92	9,913	40		226
양정1동(楊亭1洞)	24,497	1.29	8,673	22		129
양정2동(楊亭2洞)	15,294	0.80	6,485	21		116
전포1동(田浦1洞)	9,898	0.77	4,248	18		85
전포2동(田浦2洞)	22,143	1.31	9,132	28		172
전포3동(田浦3洞)	9,815	0.84	4,280	16		92
부암1동(釜岩1洞)	19,341	0.93	7,523	27		160
부암3동(釜岩3洞)	26,344	1.69	8,758	27		150
당감1동(堂甘1洞)	5,341	1.23	2,257	11		50
당감2동(堂甘2洞)	11,292	1.13	4,028	9		55
당감3동(堂甘3洞)	25,822	0.93	8,790	16		114
당감4동(堂甘4洞)	15,335	0.87	5,579	19		106
가야1동(伽倻1洞)	14,642	1.18	5,734	22		122
가야2동(伽倻2洞)	19,512	0.91	6,653	18		101
가야3동(伽倻3洞)	11,633	1.10	4,850	20		109
개금1동(開琴1洞)	13,016	1.00	5,141	19		114
개금2동(開琴2洞)	15,038	1.05	5,274	17		99
개금3동(開琴3洞)	36,987	1.48	12,647	29		208
범천1동(凡川1洞)	9,616	0.38	4,635	15		95
범천2동(凡川2洞)	12,853	0.80	4,848	19		107
범천4동(凡川4洞)	10,699	1.16	4,600	18		105

구분 / 읍·면·동별	인구 (명)	면적 (㎢)	세대수	통	리	반
□ 동래구(14동)	282,673	16.65	100,394	309		1,692
수 민 동 (壽 民 洞)	33,377	1.21	11,272	30		161
복 산 동 (福 山 洞)	14,450	0.79	5,319	20		111
명 륜 1 동 (明 倫 1 洞)	5,786	0.55	2,253	8		49
명 륜 2 동 (明 倫 2 洞)	8,044	0.80	3,071	12		66
온 천 1 동 (溫 川 1 洞)	17,793	1.95	8,067	25		119
온 천 2 동 (溫 川 2 洞)	23,501	2.57	8,413	28		148
온 천 3 동 (溫 川 3 洞)	36,307	1.71	12,838	33		155
사 직 1 동 (社 稷 1 洞)	9,767	0.39	3,507	12		71
사 직 2 동 (社 稷 2 洞)	28,098	1.91	8,749	24		123
사 직 3 동 (社 稷 3 洞)	17,649	0.68	6,665	22		121
안 락 1 동 (安 樂 1 洞)	18,234	0.92	6,669	19		111
안 락 2 동 (安 樂 2 洞)	33,510	1.39	11,112	33		177
명 장 1 동 (鳴 臟 1 洞)	18,178	0.90	6,367	22		141
명 장 2 동 (鳴 臟 2 洞)	17,979	0.88	6,092	21		139
□ 남구(19동)	298,314	26.47	109,472	359		2,581
대 연 1 동 (大 淵 1 洞)	14,205	0.43	5,552	16		87
대 연 2 동 (大 淵 2 洞)	7,925	0.54	3,196	14		86
대 연 3 동 (大 淵 3 洞)	29,177	3.84	11,759	29		256
대 연 4 동 (大 淵 4 洞)	15,188	1.00	5,708	20		148
대 연 5 동 (大 淵 5 洞)	15,916	1.11	5,742	17		112
대 연 6 동 (大 淵 6 洞)	12,561	1.19	4,578	16		95
용 호 1 동 (龍 湖 1 洞)	45,914	1.45	15,304	40		347
용 호 2 동 (龍 湖 2 洞)	14,942	2.03	5,409	24		176
용 호 3 동 (龍 湖 3 洞)	16,360	1.96	5,886	21		135
용 호 4 동 (龍 湖 4 洞)	9,400	1.49	3,406	14		82

구분 / 읍·면·동별	인구 (명)	면적 (㎢)	세대수	통	리	반
용 당 동 (龍 塘 洞)	9,855	3.47	3,453	13		94
감 만 1 동 (勘 蠻 1 洞)	19,320	2.66	6,961	25		174
감 만 2 동 (勘 蠻 2 洞)	8,774	0.89	3,335	14		87
우 암 1 동 (牛 岩 1 洞)	15,708	0.95	5,390	17		131
우 암 2 동 (牛 岩 2 洞)	6,751	0.49	2,793	13		87
문 현 1 동 (門 峴 1 洞)	18,180	0.83	6,391	19		134
문 현 2 동 (門 峴 2 洞)	10,126	0.62	4,322	14		95
문 현 3 동 (門 峴 3 洞)	15,175	0.83	5,357	18		132
문 현 4 동 (門 峴 4 洞)	12,837	0.69	4,930	15		123
□ 북구(13동)	318,859	39.44	110,550	296		1,486
구 포 1 동 (龜 浦 1 洞)	14,934	1.14	6,131	22		100
구 포 2 동 (龜 浦 2 洞)	31,630	2.91	11,500	34		168
구 포 3 동 (龜 浦 3 洞)	27,896	1.47	9,730	31		137
금 곡 동 (金 谷 洞)	45,492	8.11	16,589	39		204
화 명 1 동 (華 明 1 洞)	29,148	4.73	8,840	27		133
화 명 2 동 (華 明 2 洞)	21,735	5.03	6,956	15		83
화 명 3 동 (華 明 3 洞)	35,130	2.57	10,480	17		94
덕 천 1 동 (德 川 1 洞)	18,757	1.44	7,374	20		95
덕 천 2 동 (德 川 2 洞)	16,759	2.32	6,515	19		100
덕 천 3 동 (德 川 3 洞)	14,466	0.95	5,539	17		85
만 덕 1 동 (萬 德 1 洞)	14,757	4.76	5,160	16		84
만 덕 2 동 (萬 德 2 洞)	24,235	2.25	8,186	24		115
만 덕 3 동 (萬 德 3 洞)	23,920	1.76	7,550	15		88
□ 해운대구(18동)	424,455	51.46	150,668	471		3,495
우 1 동 (佑 1 洞)	41,272	7.59	15,140	55		438

구분 / 읍·면·동별	인구 (명)	면적 (㎢)	세대수	통	리	반
우 2 동 (佑 2 洞)	24,847	3.41	8,542	27		241
중 1 동 (中 1 洞)	21,239	1.06	8,477	31		175
중 2 동 (中 2 洞)	11,733	1.84	5,229	21		95
좌 1 동 (佐 1 洞)	18,521	0.73	6,259	12		142
좌 2 동 (佐 2 洞)	36,062	1.44	12,296	20		289
좌 3 동 (佐 3 洞)	19,828	0.79	6,412	13		160
좌 4 동 (佐 4 洞)	27,392	6.35	8,633	12		197
송 정 동 (松 亭 洞)	7,645	4.16	3,128	11		54
반 여 1 동 (盤 如 1 洞)	44,478	5.30	14,291	44		347
반 여 2 동 (盤 如 2 洞)	18,656	1.03	7,353	30		152
반 여 3 동 (盤 如 3 洞)	13,704	1.01	5,227	18		104
반 여 4 동 (盤 如 4 洞)	18,390	1.24	5,578	16		129
반 송 1 동 (盤 松 1 洞)	12,159	5.45	5,016	21		88
반 송 2 동 (盤 松 2 洞)	33,691	4.59	12,652	46		294
반 송 3 동 (盤 松 3 洞)	10,523	1.31	4,163	21		94
재 송 1 동 (栽 松 1 洞)	31,758	2.37	10,582	26		231
재 송 2 동 (栽 松 2 洞)	32,557	1.79	11,690	47		265
□ 사하구(16동)	365,368	40.94	130,112	433		2,590
괴 정 1 동 (槐 亭 1 洞)	22,486	1.08	7,836	28		156
괴 정 2 동 (槐 亭 2 洞)	17,877	1.03	6,386	22		134
괴 정 3 동 (槐 亭 3 洞)	14,972	1.90	5,779	22		120
괴 정 4 동 (槐 亭 4 洞)	17,307	0.87	6,296	20		104
당 리 동 (堂 里 洞)	30,785	3.87	10,389	35		213
하 단 1 동 (下 端 1 洞)	24,771	6.15	8,429	25		129
하 단 2 동 (下 端 2 洞)	28,966	3.08	10,514	30		141
신 평 1 동 (新 平 1 洞)	20,282	1.65	8,002	32		171

구분 읍·면·동별	인구 (명)	면적 (㎢)	세대수	통	리	반
신평2동(新平2洞)	17,565	2.64	5,919	21		109
장림1동(長林1洞)	15,350	2.53	6,007	19		98
장림2동(長林2洞)	31,588	2.30	10,799	34		227
다대1동(多大1洞)	45,369	4.67	16,169	51		324
다대2동(多大2洞)	32,657	2.70	11,543	36		278
구평동(舊平洞)	7,214	3.47	2,526	9		81
감천1동(甘川1洞)	27,177	2.38	9,193	31		199
감천2동(甘川2洞)	11,002	0.62	4,325	18		106
□ 금정구(17동)	256,398	65.16	93,127	268		1,678
서1동(書1洞)	10,532	0.36	4,335	14		81
서2동(書2洞)	14,501	0.40	5,698	15		96
서3동(書3洞)	15,433	0.92	5,845	18		122
금사동(錦絲洞)	11,411	5.52	4,401	15		97
부곡1동(釜谷1洞)	12,189	0.71	4,756	14		89
부곡2동(釜谷2洞)	17,702	1.20	6,241	18		135
부곡3동(釜谷3洞)	19,283	8.16	6,475	17		141
부곡4동(釜谷4洞)	16,835	0.67	6,255	16		113
장전1동(長箭1洞)	14,653	3.27	6,138	16		95
장전2동(長箭2洞)	7,226	2.06	2,506	7		36
장전3동(長箭3洞)	9,260	0.68	3,810	12		76
선두구동(仙杜邱洞)	2,979	12.03	1,231	10		24
청룡노포동(靑龍老圃洞)	10,289	10.91	3,713	11		63
남산동(南山洞)	37,082	3.64	13,047	35		182
구서1동(久瑞1洞)	17,439	3.05	6,018	17		117
구서2동(久瑞2洞)	38,407	3.18	12,210	30		201
금성동(金城洞)	1,177	8.40	448	3		10

구분 읍·면·동별	인구 (명)	면적 (㎢)	세대수	통	리	반
□ 강서구(7동)	52,156	179.27	22,132	166		596
대저1동(大渚1洞)	11,749	17.80	5,055	28		118
대저2동(大渚2洞)	8,946	29.23	3,562	26		83
강동동(江東洞)	7,801	18.50	3,294	21		82
명지동(鳴旨洞)	9,034	15.45	3,481	32		150
가락동(駕洛洞)	3,157	19.21	1,396	17		48
녹산동(菉山洞)	8,462	56.63	3,891	29		79
천가동(天加洞)	3,007	22.45	1,453	13		36
□ 연제구(12동)	212,810	12.08	77,326	245		1,614
거제1동(巨堤1洞)	31,587	0.89	10,494	26		226
거제2동(巨堤2洞)	15,880	1.83	5,654	18		134
거제3동(巨堤3洞)	12,510	0.62	4,559	15		102
거제4동(巨堤4洞)	11,841	0.86	3,990	13		86
연산1동(蓮山1洞)	12,940	0.85	4,620	19		110
연산2동(蓮山2洞)	15,710	1.51	6,289	21		118
연산3동(蓮山3洞)	12,647	0.59	5,008	18		111
연산4동(蓮山4洞)	18,505	0.92	7,175	23		147
연산5동(蓮山5洞)	10,857	0.52	4,538	14		79
연산6동(蓮山6洞)	18,243	1.16	7,113	27		132
연산8동(蓮山8洞)	11,712	0.70	4,451	16		111
연산9동(蓮山9洞)	40,378	1.63	13,435	35		258
□ 수영구(10동)	177,140	10.20	65,932	220		1,202
남천1동(南川1洞)	14,651	0.99	5,447	18		95
남천2동(南川2洞)	12,353	0.66	4,499	12		99
수영동(水營洞)	16,450	0.72	6,499	23		122

구분 / 읍·면·동별	인구 (명)	면적 (㎢)	세대수	통	리	반
망미1동(望美1洞)	30,681	1.82	10,862	40		202
망미2동(望美2洞)	14,883	0.81	5,401	18		98
광안1동(廣安1洞)	24,098	1.21	8,758	29		150
광안2동(廣安2洞)	16,558	0.45	6,413	21		113
광안3동(廣安3洞)	10,345	1.18	4,122	14		76
광안4동(廣安4洞)	15,021	0.84	5,406	18		95
민락동(民樂洞)	22,100	1.52	8,525	27		152
□ 사상구(12동)	260,897	36.04	93,480	349		2,391
삼락동(三樂洞)	8,989	6.68	3,677	15		103
모라1동(毛羅1洞)	35,137	1.67	11,974	41		296
모라3동(毛羅3洞)	16,557	3.34	6,919	24		141
덕포1동(德浦1洞)	13,037	0.56	5,013	22		126
덕포2동(德浦2洞)	16,863	1.60	5,786	20		141
괘법동(掛法洞)	22,654	3.43	8,948	31		216
감전동(甘田洞)	16,695	3.48	6,778	31		180
주례1동(周禮1洞)	18,871	1.53	6,498	24		164
주례2동(周禮2洞)	28,018	2.37	9,887	39		275
주례3동(周禮3洞)	17,197	0.86	5,844	23		182
학장동(鶴章洞)	36,904	5.48	12,243	44		318
엄궁동(嚴弓洞)	29,975	5.04	9,913	35		249
□ 기장군(2읍3면)	81,159	218.01	31,769		130	850
기장읍(機張邑)	51,307	39.20	19,575		38	495
장안읍(長安邑)	10,627	50.90	4,370		25	112
일광면(日光面)	9,135	35.76	3,841		25	97
정관면(鼎冠面)	5,171	38.21	1,976		22	72
철마면(鐵馬面)	4,919	53.94	2,007		20	74

2-3 대구광역시

<구·군>

구분 / 구·군별	인구 (명)	면적 (㎢)	세대수	통	리	반
계 (7구 1군 3읍 6면 134동)	2,492,724	884.15	894,969	3,214	241	22,427
중 구(中 區)	78,824	7.08	34,130	175		1,010
동 구(東 區)	330,996	182.21	125,324	391		2,148
서 구(西 區)	228,720	17.52	87,470	330		2,310
남 구(南 區)	175,317	17.44	72,425	323		1,981
북 구(北 區)	461,518	94.12	160,139	695		4,255
수성구(壽城區)	451,732	76.46	153,291	562		3,901
달서구(達西區)	594,616	62.34	202,699	738		5,181
달성군(達城郡)	171,001	426.98	59,491		241	1,641

<읍·면·동>

구분 / 읍·면·동별	인구 (명)	면적 (㎢)	세대수	통	리	반
□ 중구(13동)	78,824	7.08	34,130	175		1,010
동인1·2·4가동(東仁1·2·4街洞)	5,772	0.65	2,706	12		71
동인3가동(東仁3街洞)	4,881	0.36	2,176	10		54
삼덕동(三德洞)	4,887	0.64	2,497	11		66
성내1동(城內1洞)	4,718	0.90	2,277	13		75
성내2동(城內2洞)	5,319	0.76	2,563	14		81
성내3동(城內3洞)	4,628	0.79	2,171	12		67
대신동(大新洞)	5,697	0.52	2,235	16		88
남산1동(南山1洞)	4,675	0.39	2,193	11		65
남산2동(南山2洞)	5,351	0.38	2,343	12		65
남산3동(南山3洞)	5,834	0.40	2,297	11		67
남산4동(南山4洞)	14,571	0.45	5,433	26		154
대봉1동(大鳳1洞)	8,010	0.59	3,274	17		100
대봉2동(大鳳2洞)	4,481	0.25	1,965	10		57
□ 동구(20동)	330,996	182.21	125,324	391		2,148
신암1동(新岩1洞)	15,065	0.59	6,108	18		104
신암2동(新岩2洞)	9,828	0.34	3,717	11		71
신암3동(新岩3洞)	11,161	0.59	4,612	13		78
신암4동(新岩4洞)	20,480	1.15	8,628	20		121
신암5동(新岩5洞)	10,161	0.55	3,758	11		66
신천1·2동(新川1·2洞)	12,966	0.48	5,001	16		97
신천3동(新川3洞)	10,803	0.72	4,242	15		83
신천4동(新川4洞)	10,643	0.80	4,573	13		74
효목1동(孝睦1洞)	18,758	1.38	7,321	21		130

구분 / 읍·면·동별	인구 (명)	면적 (㎢)	세대수	통	리	반
효목2동(孝睦2洞)	19,250	0.72	7,267	20		120
도평동(道坪洞)	6,457	19.25	2,369	11		58
불로봉무동(不老鳳舞洞)	15,249	7.98	5,707	18		103
지저동(枝底洞)	12,634	1.94	4,788	13		81
동촌동(東村洞)	15,439	5.36	5,974	16		92
방촌동(芳村洞)	22,643	1.24	7,783	21		125
해안동(解顔洞)	19,825	13.30	7,301	24		113
안심1동(安心1洞)	27,691	3.34	10,928	32		204
안심2동(安心2洞)	11,983	13.42	4,359	15		65
안심3·4동(安心3·4洞)	42,491	25.22	14,398	46		243
공산동(公山洞)	17,469	83.84	6,490	37		120
□ 서구(17동)	228,720	17.52	87,470	330		2,310
내당1동(內唐1洞)	12,892	0.47	4,855	18		120
내당2·3동(內唐2·3洞)	13,969	0.65	5,470	20		146
내당4동(內唐4洞)	20,601	0.79	7,313	30		179
비산1동(飛山1洞)	15,100	0.64	5,712	19		139
비산2·3동(飛山2·3洞)	14,576	0.49	5,909	22		160
비산4동(飛山4洞)	13,030	0.39	4,788	18		135
비산5동(飛山5洞)	9,264	0.28	3,726	14		104
비산6동(飛山6洞)	10,716	0.27	4,074	13		99
비산7동(飛山7洞)	15,618	2.74	6,479	23		173
평리1동(坪里1洞)	10,916	0.37	4,158	16		110
평리2동(坪里2洞)	6,578	0.23	2,512	9		65
평리3동(坪里3洞)	16,443	0.65	6,418	24		161
평리4동(坪里4洞)	16,384	0.71	6,330	23		154

구분 / 읍·면·동별	인구 (명)	면적 (㎢)	세대수	통	리	반
평리5동(坪里5洞)	9,331	0.61	3,498	14		97
평리6동(坪里6洞)	11,307	0.91	4,128	17		121
상중이동(上中梨洞)	19,223	6.70	6,959	30		209
원대동(院垈洞)	12,772	0.62	5,141	20		138
□ 남구(13동)	175,317	17.44	72,425	323		1,981
이천동(梨泉洞)	16,361	1.09	6,536	28		178
봉덕1동(鳳德1洞)	9,212	0.49	4,338	19		119
봉덕2동(鳳德2洞)	12,446	3.07	4,909	26		158
봉덕3동(鳳德3洞)	19,567	2.69	7,857	31		186
대명1동(大明1洞)	12,631	0.45	4,954	20		121
대명2동(大明2洞)	14,787	0.83	6,497	30		183
대명3동(大明3洞)	16,337	0.94	7,015	34		202
대명4동(大明4洞)	14,332	0.71	5,793	30		183
대명5동(大明5洞)	9,953	0.92	4,456	18		114
대명6동(大明6洞)	10,849	1.50	4,340	20		121
대명9동(大明9洞)	16,867	3.38	6,855	27		166
대명10동(大明10洞)	11,091	0.50	4,405	20		123
대명11동(大明11洞)	10,884	0.87	4,470	20		127
□ 북구(24동)	461,518	94.12	160,139	695		4,255
고성동(古城洞)	8,139	0.52	3,326	21		123
칠성동(七星洞)	18,467	1.36	6,878	38		209
침산1동(砧山1洞)	6,688	1.21	2,537	18		87
침산2동(砧山2洞)	17,284	0.99	5,623	22		139
침산3동(砧山3洞)	21,911	1.06	6,995	28		196
노원1·2동(魯院1·2洞)	10,815	0.70	4,029	22		112

구분 / 읍·면·동별	인구 (명)	면적 (㎢)	세대수	통	리	반
노 원 3 동 (魯 院 3 洞)	4,943	2.39	2,191	18		83
산 격 1 동 (山 格 1 洞)	14,325	0.91	5,874	27		159
산 격 2 동 (山 格 2 洞)	13,471	2.29	4,458	21		139
산 격 3 동 (山 格 3 洞)	10,970	0.80	4,573	25		133
산 격 4 동 (山 格 4 洞)	11,816	0.74	4,564	21		126
복 현 1 동 (伏 賢 1 洞)	8,462	0.39	3,527	17		89
복 현 2 동 (伏 賢 2 洞)	28,752	1.87	9,433	42		275
대 현 1 동 (大 賢 1 洞)	7,778	0.62	3,252	14		78
대 현 2 동 (大 賢 2 洞)	9,879	0.60	3,836	21		127
검 단 동 (檢 丹 洞)	9,802	3.90	3,436	16		95
무태조야동(無怠助也洞)	33,731	23.26	11,698	42		244
관 문 동 (關 門 洞)	17,074	14.66	5,686	27		158
태 전 1 동 (太 田 1 洞)	25,503	2.70	8,795	33		203
태 전 2 동 (太 田 2 洞)	26,288	1.71	8,943	35		230
구 암 동 (鳩 岩 洞)	43,953	4.41	13,731	48		342
관 음 동 (觀 音 洞)	23,532	3.00	7,938	28		192
읍 내 동 (邑 內 洞)	27,980	5.72	9,419	46		269
동 천 동 (東 川 洞)	59,955	18.31	19,397	65		447
□ 수성구(23동)	451,732	76.46	153,291	562		3,901
범 어 1 동 (泛 魚 1 洞)	16,839	1.09	5,727	19		142
범 어 2 동 (泛 魚 2 洞)	10,536	1.13	3,967	16		97
범 어 3 동 (泛 魚 3 洞)	8,849	0.57	3,106	13		99
범 어 4 동 (泛 魚 4 洞)	19,735	1.08	6,051	26		158
만 촌 1 동 (晩 村 1 洞)	26,458	2.87	8,631	36		237
만 촌 2 동 (晩 村 2 洞)	14,714	1.62	5,123	19		122
만 촌 3 동 (晩 村 3 洞)	23,325	1.78	7,300	24		182

구분 읍·면·동별	인구 (명)	면적 (㎢)	세대수	통	리	반
수성1가동(壽城1街洞)	19,438	0.58	6,725	23		176
수성2·3가동 (壽城2·3街洞)	7,856	0.65	3,121	15		90
수성4가동(壽城4街洞)	17,448	0.64	5,959	22		165
황금1동(黃金1洞)	26,420	2.68	8,104	25		217
황금2동(黃金2洞)	13,893	1.16	5,355	18		99
중동(中洞)	14,431	0.92	6,028	24		142
상동(上洞)	15,472	1.32	6,234	22		137
파동(巴洞)	14,978	5.82	5,368	18		121
두산동(斗山洞)	11,381	1.97	4,743	16		90
지산1동(池山1洞)	28,038	2.65	10,105	35		227
지산2동(池山2洞)	25,044	1.97	8,478	25		250
범물1동(凡勿1洞)	16,072	5.42	6,049	26		165
범물2동(凡勿2洞)	19,974	2.32	6,396	25		168
고산1동(孤山1洞)	35,794	8.80	10,662	39		296
고산2동(孤山2洞)	28,964	24.41	9,024	37		244
고산3동(孤山3洞)	36,073	5.01	11,035	39		277
□ 달서구(24동)	594,616	62.34	202,699	738		5,181
성당1동(聖堂1洞)	9,625	1.24	4,149	17		98
성당2동(聖堂2洞)	16,484	0.75	5,909	27		189
두류1동(頭流1洞)	7,212	0.51	2,897	12		74
두류2동(頭流2洞)	12,517	0.82	5,193	21		134
두류3동(頭流3洞)	11,876	1.11	4,253	16		95
본리동(本里洞)	20,194	1.09	7,253	27		191
감삼동(甘三洞)	26,596	1.18	9,007	34		224
죽전동(竹田洞)	18,191	0.74	6,575	26		165
장기동(長基洞)	19,703	3.11	6,539	20		163

구분 / 읍·면·동별	인구 (명)	면적 (㎢)	세대수	통	리	반
용산1동(龍山1洞)	36,466	1.29	11,496	37		287
용산2동(龍山2洞)	36,143	1.32	11,243	32		272
이곡1동(梨谷1洞)	28,943	1.82	9,022	27		227
이곡2동(梨谷2洞)	21,079	2.04	6,658	23		204
신당동(新塘洞)	41,974	9.33	16,194	50		345
월성1동(月城1洞)	26,626	2.59	7,844	34		231
월성2동(月城2洞)	22,913	6.30	8,646	34		219
진천동(辰泉洞)	51,202	5.95	16,355	62		421
상인1동(上仁1洞)	35,619	1.39	10,733	50		357
상인2동(上仁2洞)	24,626	0.90	8,449	36		214
상인3동(上仁3洞)	17,015	3.68	6,313	21		124
도원동(桃源洞)	44,263	10.65	13,335	41		351
송현1동(松峴1洞)	24,235	2.46	9,429	33		210
송현2동(松峴2洞)	24,232	0.97	9,136	37		242
본동(本洞)	16,882	1.10	6,071	21		144
□ 달성군(3읍6면)	171,001	426.98	59,491		241	1,641
화원읍(花園邑)	57,912	27.67	18,667		46	498
논공읍(論工邑)	24,327	43.88	8,843		26	177
다사읍(多斯邑)	44,633	36.66	14,547		34	363
가창면(嘉昌面)	9,154	111.17	3,606		26	127
하빈면(河濱面)	4,566	36.71	1,910		19	62
옥포면(玉浦面)	10,846	48.96	4,019		17	143
현풍면(玄風面)	11,104	24.47	4,230		25	127
유가면(瑜伽面)	4,085	57.69	1,687		20	63
구지면(求智面)	4,374	39.77	1,982		28	81

2-4 인천광역시

<구·군>

구분 / 구·군별	인구 (명)	면적 (㎢)	세대수	통	리	반
계 (8구 2군 1읍 19면 123동)	2,692,696	1,010.35	1,014,755	3,717	259	21,427
중 구(中 區)	88,713	115.25	38,994	246		1,161
동 구(東 區)	74,866	7.19	29,968	198		944
남 구(南 區)	420,741	24.85	168,330	626		3,085
연수구(延壽區)	268,668	33.72	95,062	369		1,880
남동구(南洞區)	450,054	56.86	168,414	585		3,361
부평구(富平區)	569,246	31.99	210,888	634		4,184
계양구(桂陽區)	342,299	45.56	124,606	457		2,377
서 구(西 區)	393,346	113.52	142,084	602		2,925
강화군(江華郡)	67,387	411.27	28,210		184	1,238
옹진군(甕津郡)	17,376	170.14	8,199		75	272

<읍·면·동>

구분 / 읍·면·동별	인구 (명)	면적 (㎢)	세대수	통	리	반
□ 중구(10동)	88,713	115.25	38,994	246		1,161
신포동(新浦洞)	6,458	1.82	2,945	26		119
연안동(沿岸洞)	8,776	4.86	3,866	27		133
신흥동(新興洞)	16,552	3.52	6,903	40		215
도원동(桃源洞)	5,403	0.27	2,286	14		64
율목동(栗木洞)	5,021	0.18	2,177	12		56
동인천동(東仁川洞)	6,848	0.63	3,123	22		100
북성동(北城洞)	4,512	3.02	2,144	16		77
송월동(松月洞)	6,298	0.22	2,633	21		87
영종동(永宗洞)	24,080	76.05	10,429	56		275
용유동(龍游洞)	4,765	24.68	2,488	12		35
□ 동구(11동)	74,866	7.19	29,968	198		944
만석동(萬石洞)	8,547	1.15	3,427	23		109
화수1·화평동(花水1·花平洞)	8,285	0.40	3,317	19		91
화수2동(花水2洞)	10,410	0.34	4,115	29		136
송현1·2동(松峴1·2洞)	13,399	0.90	4,839	33		143
송현3동(松峴3洞)	5,141	1.82	2,117	14		72
송림1동(松林1洞)	3,285	0.29	1,327	9		45
송림2동(松林2洞)	4,234	0.29	1,826	12		64
송림3·5동(松林3·5洞)	7,403	0.56	3,115	19		92
송림4동(松林4洞)	2,888	0.83	1,273	8		36
송림6동(松林6洞)	6,883	0.33	2,724	18		94
금창동(金昌洞)	4,391	0.28	1,888	14		62

구분 읍·면·동별	인구 (명)	면적 (㎢)	세대수	통	리	반
□ 남구(24동)	420,741	24.85	168,330	626		3,085
숭의1동(崇義1洞)	6,562	0.45	3,056	12		62
숭의2동(崇義2洞)	10,253	0.51	4,484	16		79
숭의3동(崇義3洞)	6,753	0.41	2,875	11		64
숭의4동(崇義4洞)	16,699	0.74	6,792	26		113
용현1동(龍現1洞)	14,981	0.63	6,444	28		126
용현2동(龍現2洞)	15,815	0.55	6,276	25		124
용현3동(龍現3洞)	10,282	0.48	4,633	18		96
용현4동(龍現4洞)	6,852	0.67	3,356	13		58
용현5동(龍現5洞)	36,150	1.89	13,015	48		218
학익1동(鶴翼1洞)	34,590	5.07	12,202	41		204
학익2동(鶴翼2洞)	23,201	0.80	8,375	32		143
도화1동(道禾1洞)	20,295	0.92	8,371	29		163
도화2동(道禾2洞)	17,678	1.48	7,541	30		174
도화3동(道禾3洞)	7,366	1.45	3,026	13		71
주안1동(朱安1洞)	10,727	0.61	5,421	17		87
주안2동(朱安2洞)	26,486	0.99	10,926	41		212
주안3동(朱安3洞)	12,818	0.46	4,949	21		111
주안4동(朱安4洞)	25,416	0.96	10,387	38		206
주안5동(朱安5洞)	24,378	1.18	9,748	39		168
주안6동(朱安6洞)	20,542	0.62	8,336	20		103
주안7동(朱安7洞)	17,197	0.52	6,626	27		120
주안8동(朱安8洞)	21,945	0.84	8,147	34		149
관교동(官校洞)	17,976	0.89	6,296	23		109
문학동(文鶴洞)	15,779	1.73	7,048	24		125

구분 읍·면·동별	인구 (명)	면적 (㎢)	세대수	통	리	반
□ 연수구(11동)	268,668	33.72	95,062	369		1,880
옥련1동(玉蓮1洞)	23,969	2.15	8,269	32		152
옥련2동(玉蓮2洞)	25,315	1.93	8,492	28		175
선학동(仙鶴洞)	22,161	2.41	8,528	36		176
연수1동(延壽1洞)	27,996	1.52	11,763	49		254
연수2동(延壽2洞)	25,759	1.11	9,876	33		200
연수3동(延壽3洞)	21,739	1.00	7,784	33		165
청학동(青鶴洞)	32,196	2.39	12,752	42		249
동춘1동(東春1洞)	18,911	3.30	6,118	31		129
동춘2동(東春2洞)	23,028	4.55	7,262	30		131
동춘3동(東春3洞)	20,978	0.70	6,138	28		113
송도동(松島洞)	26,616	12.66	8,080	27		136
□ 남동구(17동)	450,054	56.86	168,414	585		3,361
구월1동(九月1洞)	27,609	2.69	11,878	36		197
구월2동(九月2洞)	42,791	1.04	14,125	37		222
구월3동(九月3洞)	13,926	0.74	5,738	25		137
구월4동(九月4洞)	21,189	0.88	8,621	30		169
간석1동(間石1洞)	27,092	0.92	11,026	38		214
간석2동(間石2洞)	20,478	0.41	7,276	20		139
간석3동(間石3洞)	29,829	1.84	12,566	49		257
간석4동(間石4洞)	30,768	1.08	11,892	39		213
만수1동(萬壽1洞)	21,154	0.69	8,489	35		171
만수2동(萬壽2洞)	20,368	0.81	7,265	32		189
만수3동(萬壽3洞)	21,580	1.44	7,564	30		174
만수4동(萬壽4洞)	24,051	0.89	8,444	32		198
만수5동(萬壽5洞)	20,584	0.54	7,962	28		184

구분 읍·면·동별	인구 (명)	면적 (㎢)	세대수	통	리	반
만수6동(萬壽6洞)	30,701	1.73	10,600	33		185
장수서창동(長壽西昌洞)	15,294	13.30	5,166	24		115
남촌도림동(南村桃林洞)	25,145	9.77	9,110	34		193
논현고잔동(論峴古棧洞)	57,495	18.09	20,692	63		404
□ 부평구(22동)	569,246	31.99	210,888	634		4,184
부평1동(富平1洞)	35,296	1.10	12,901	34		242
부평2동(富平2洞)	23,623	2.28	9,507	27		172
부평3동(富平3洞)	16,495	1.00	6,914	22		134
부평4동(富平4洞)	26,222	1.04	11,292	33		230
부평5동(富平5洞)	24,113	0.82	9,918	31		208
부평6동(富平6洞)	14,144	0.76	6,351	20		132
산곡1동(山谷1洞)	22,178	2.07	8,777	31		204
산곡2동(山谷2洞)	34,127	0.92	10,630	35		227
산곡3동(山谷3洞)	27,692	1.43	9,498	27		176
산곡4동(山谷4洞)	21,243	0.76	6,943	19		126
청천1동(淸川1洞)	18,243	2.16	7,741	25		163
청천2동(淸川2洞)	39,902	2.78	14,091	38		256
갈산1동(葛山1洞)	19,531	1.07	7,158	22		145
갈산2동(葛山2洞)	24,875	0.66	8,873	29		194
삼산1동(三山1洞)	38,500	1.82	13,362	37		242
삼산2동(三山2洞)	31,269	1.57	9,904	20		130
부개1동(富開1洞)	21,224	0.95	8,220	31		208
부개2동(富開2洞)	22,383	0.75	8,096	24		160
부개3동(富開3洞)	39,263	0.86	13,129	37		244
일신동(日新洞)	14,931	4.30	5,205	19		120
십정1동(十井1洞)	23,385	1.80	9,295	37		232
십정2동(十井2洞)	30,607	1.09	13,083	36		239

구분 읍·면·동별	인구 (명)	면적 (㎢)	세대수	통	리	반
□ 계양구(11동)	342,299	45.56	124,606	457		2,377
효성1동(曉星1洞)	35,718	2.30	12,524	52		275
효성2동(曉星2洞)	36,575	2.69	12,348	47		279
계산1동(桂山1洞)	25,829	1.57	10,699	39		193
계산2동(桂山2洞)	20,559	1.69	8,296	30		152
계산3동(桂山3洞)	25,538	0.46	9,060	31		177
계산4동(桂山4洞)	23,982	0.83	8,102	27		165
작전1동(鵲田1洞)	34,719	0.82	11,717	49		256
작전2동(鵲田2洞)	31,532	0.98	12,318	42		227
작전·서운동 (鵲田·瑞雲洞)	35,041	3.79	12,217	43		226
계양1동(桂陽1洞)	29,390	25.92	10,517	41		181
계양2동(桂陽2洞)	43,416	4.51	16,808	56		246
□ 서구(17동)	393,346	113.52	142,084	602		2,925
검암경서동(黔岩景西洞)	24,558	27.39	8,266	26		119
연희동(連喜洞)	48,596	11.19	18,002	55		222
가정1동(佳亭1洞)	16,457	1.89	6,963	49		241
가정2동(佳亭2洞)	14,679	1.50	5,325	32		183
가정3동(佳亭3洞)	13,267	1.09	4,684	28		140
신현원창동(新峴元倉洞)	19,480	13.85	7,188	37		168
석남1동(石南1洞)	25,593	1.12	9,878	36		201
석남2동(石南2洞)	18,015	2.15	7,039	35		175
석남3동(石南3洞)	19,004	2.03	6,937	36		161
가좌1동(佳佐1洞)	15,021	4.04	6,075	31		162
가좌2동(佳佐2洞)	24,140	0.76	7,857	39		191
가좌3동(佳佐3洞)	22,076	2.15	8,004	40		230

구분 / 읍·면·동별	인구 (명)	면적 (㎢)	세대수	통	리	반
가좌4동(佳佐4洞)	13,345	2.01	5,394	28		139
검단1동(黔丹1洞)	39,809	21.45	14,379	56		220
검단2동(黔丹2洞)	23,426	10.80	8,036	27		108
검단3동(黔丹3洞)	20,928	6.59	7,117	20		95
검단4동(黔丹4洞)	34,952	3.51	10,940	27		170
□ 강화군(1읍12면)	67,387	411.27	28,210		184	1,238
강화읍(江華邑)	22,964	24.96	9,040		26	280
선원면(仙源面)	7,335	21.39	2,863		14	115
불은면(佛恩面)	4,240	31.44	1,813		12	83
길상면(吉祥面)	6,218	35.05	2,609		15	94
화도면(華道面)	4,293	42.33	1,878		17	68
양도면(良道面)	3,656	35.35	1,587		11	77
내가면(內可面)	3,162	29.76	1,453		14	64
하점면(河岾面)	4,087	36.20	1,843		18	97
양사면(兩寺面)	1,979	26.43	888		10	53
송해면(松海面)	3,287	22.37	1,379		12	72
교동면(喬桐面)	3,188	47.14	1,406		17	127
삼산면(三山面)	2,298	45.64	1,090		12	87
서도면(西島面)	680	13.21	361		6	21
□ 옹진군(7면)	17,376	170.14	8,199		75	272
북도면(北島面)	2,084	17.65	960		10	32
연평면(延坪面)	1,689	7.28	866		6	30
백령면(白翎面)	4,844	50.98	2,243		18	65
대청면(大靑面)	1,503	15.56	709		9	18
덕적면(德積面)	1,800	36.50	928		13	40
자월면(紫月面)	1,093	16.17	538		6	26
영흥면(靈興面)	4,363	26.00	1,955		13	61

2-5 광주광역시

<구>

구분 / 구·군별	인구 (명)	면적 (㎢)	세대수	통	리	반
계 (5구 91동)	1,422,702	501.28	513,021	2,127		10,471
동 구 (東 區)	109,963	48.86	47,112	167		949
서 구 (西 區)	304,885	46.73	107,698	384		2,001
남 구 (南 區)	213,073	61.07	77,480	389		1,761
북 구 (北 區)	474,121	121.74	171,341	590		3,250
광산구(光山區)	320,660	222.88	109,390	597		2,510

<동>

구분 / 동별	인구 (명)	면적 (㎢)	세대수	통	리	반
□ 동구(13동)	109,963	48.86	47,112	167		949
충장동(忠壯洞)	5,482	1.09	2,938	15		45
동명동(東明洞)	6,209	0.43	2,951	10		59
계림1동(鷄林1洞)	8,862	0.51	4,572	15		81
계림2동(鷄林2洞)	9,934	0.40	3,776	14		95
산수1동(山水1洞)	10,220	0.73	4,545	17		93
산수2동(山水2洞)	11,653	0.72	4,463	15		96
지산1동(芝山1洞)	4,967	1.01	2,279	10		55
지산2동(芝山2洞)	6,818	1.60	2,836	8		53
서남동(瑞南洞)	5,014	1.40	2,672	10		55
학 동(鶴 洞)	8,121	1.23	3,884	17		81
학운동(鶴雲洞)	14,302	10.81	5,094	14		105
지원1동(池元1洞)	9,464	1.32	3,502	9		65
지원2동(池元2洞)	8,917	27.61	3,600	13		66
□ 서구(17동)	304,885	46.73	107,698	384		2,001
양 동(良 洞)	6,024	0.54	2,541	19		91
양3동(良3洞)	4,250	0.29	1,624	14		63
농성1동(農城1洞)	9,458	0.76	3,996	20		103
농성2동(農城2洞)	6,116	0.64	2,612	15		70
광천동(光川洞)	9,315	1.18	4,005	15		71
유덕동(柳德洞)	12,756	5.49	4,357	15		84
치평동(治平洞)	31,024	3.27	9,924	24		115
상무1동(尙武1洞)	25,044	1.36	9,528	27		131
상무2동(尙武2洞)	26,413	1.87	10,453	35		193

구분 / 동별	인구 (명)	면적 (㎢)	세대수	통	리	반
화정1동(花亭1洞)	17,198	1.20	6,650	26		138
화정2동(花亭2洞)	18,645	0.81	6,728	23		143
화정3동(花亭3洞)	13,622	0.74	4,711	19		116
화정4동(花亭4洞)	22,543	1.02	7,263	25		149
서 창 동 (西 倉 洞)	6,265	19.68	2,559	25		70
금호1동(金湖1洞)	24,823	1.86	8,170	28		150
금호2동(金湖2洞)	30,122	1.19	9,041	24		133
풍 암 동 (楓 岩 洞)	41,267	4.83	13,536	30		181
□ 남구(16동)	213,073	61.07	77,480	389		1,761
양 림 동 (楊 林 洞)	8,274	0.68	3,318	16		79
방림1동(芳林1洞)	5,902	0.55	2,257	14		63
방림2동(芳林2洞)	12,805	0.56	4,678	23		111
봉선1동(鳳仙1洞)	18,066	0.83	6,859	29		127
봉선2동(鳳仙2洞)	27,744	1.80	8,117	27		147
사 직 동 (社 稷 洞)	6,830	0.60	3,225	22		106
월 산 동 (月 山 洞)	12,043	0.93	5,314	37		164
월산4동(月山4洞)	11,669	0.57	4,765	25		108
월산5동(月山5洞)	8,806	0.44	3,459	15		71
백운1동(白雲1洞)	8,822	0.49	3,221	18		85
백운2동(白雲2洞)	6,683	0.44	2,777	14		70
주월1동(珠月1洞)	20,553	1.27	7,231	36		160
주월2동(珠月2洞)	11,395	1.16	4,252	18		88
효 덕 동 (孝 德 洞)	41,017	8.60	13,312	46		249
송 암 동 (松 岩 洞)	6,529	6.71	2,123	11		44
대 촌 동 (大 村 洞)	5,935	35.44	2,572	38		89

구분 / 동별	인구 (명)	면적 (㎢)	세대수	통	리	반
□ 북구(26동)	474,121	121.74	171,341	590		3,250
중흥1동(中興1洞)	4,987	0.62	2,358	12		57
중흥2동(中興2洞)	10,127	0.51	4,138	17		90
중흥3동(中興3洞)	6,960	0.54	3,013	14		72
중앙동(中央洞)	4,682	0.66	2,226	11		55
임　　동(林　　洞)	11,350	1.23	4,446	16		88
신안동(新安洞)	13,364	1.24	5,783	24		143
용봉동(龍鳳洞)	41,127	3.14	14,333	45		267
운암1동(雲岩1洞)	22,158	1.29	7,360	16		102
운암2동(雲岩2洞)	16,953	1.20	6,501	25		138
운암3동(雲岩3洞)	19,273	1.28	6,464	19		117
동림동(東林洞)	33,877	4.21	11,312	26		162
우산동(牛山洞)	17,091	0.97	7,150	28		144
풍향동(豊鄕洞)	8,309	0.78	3,612	19		97
문화동(文化洞)	16,998	3.17	6,561	21		118
문흥1동(文興1洞)	20,877	2.14	6,621	21		128
문흥2동(文興2洞)	20,424	0.80	7,022	19		111
두암1동(斗岩1洞)	10,037	0.85	3,887	16		92
두암2동(斗岩2洞)	21,244	1.64	7,766	28		160
두암3동(斗岩3洞)	20,972	1.10	8,417	28		162
삼각동(三角洞)	13,795	3.35	4,715	17		94
일곡동(日谷洞)	35,096	3.73	10,827	27		147
매곡동(梅谷洞)	16,112	1.88	4,976	15		91
오치1동(梧峙1洞)	12,935	2.18	5,039	21		110
오치2동(梧峙2洞)	16,256	0.75	6,417	21		121

구분 / 동별	인구 (명)	면적 (㎢)	세대수	통	리	반
석곡동(石谷洞)	3,128	48.42	1,250	16		50
건국동(建國洞)	55,989	34.06	19,147	68		334
□ 광산구(19동)	320,660	222.88	109,390	597		2,510
송정1동(松汀1洞)	12,787	0.87	4,525	22		108
송정2동(松汀2洞)	7,327	1.70	2,912	21		117
도산동(道山洞)	16,750	4.01	5,970	31		140
신흥동(新興洞)	5,563	5.52	2,067	17		68
어룡동(魚龍洞)	21,994	17.86	7,511	40		198
우산동(牛山洞)	27,476	4.55	10,651	45		225
월곡1동(月谷1洞)	16,612	0.70	5,793	28		161
월곡2동(月谷2洞)	22,670	1.12	7,616	29		161
비아동(飛鴉洞)	8,170	6.36	3,171	18		74
첨단1동(尖端1洞)	25,690	2.20	7,021	29		128
첨단2동(尖端2洞)	43,161	3.64	13,807	49		229
신가동(新佳洞)	58,218	6.98	18,715	78		378
운남동(雲南洞)	36,407	2.09	11,347	39		155
하남동(河南洞)	2,627	17.87	1,325	30		102
임곡동(林谷洞)	2,753	29.82	1,254	27		53
동곡동(東谷洞)	2,544	16.29	1,097	17		33
평　　동(平　　洞)	4,261	29.09	1,965	20		68
삼도동(三道洞)	2,980	38.74	1,352	29		60
본량동(本良洞)	2,670	33.47	1,291	28		52

2-6 대 전 광 역 시

<구>

구분 / 구별	인구 (명)	면적 (㎢)	세대수	통	리	반
계 (5구 76동)	1,480,895	539.84	531,682	2,343		12,914
동 구 (東 區)	245,973	136.61	94,402	366		1,939
중 구 (中 區)	264,678	62.13	97,719	398		2,279
서 구 (西 區)	499,172	95.38	174,265	774		4,455
유성구(儒城區)	259,831	177.25	91,153	463		2,452
대덕구(大德區)	211,241	68.47	74,143	342		1,789

<동>

구분 / 동별	인구 (명)	면적 (㎢)	세대수	통	리	반
□ 동구(16동)	245,973	136.61	94,402	366		1,939
중앙동(中央洞)	9,897	1.25	5,050	24		113
효동(孝洞)	23,975	2.41	8,278	28		203
신인동(新仁洞)	14,753	0.83	5,505	23		137
판암1동(板岩1洞)	12,022	5.44	4,546	17		104
판암2동(板岩2洞)	12,946	0.76	5,651	21		91
용운동(龍雲洞)	21,399	3.47	7,757	31		164
대동(大洞)	9,393	0.73	3,881	16		78
자양동(紫陽洞)	12,242	1.15	4,790	14		77
가양1동(佳陽1洞)	14,835	1.03	5,927	19		89
가양2동(佳陽2洞)	23,832	1.67	8,551	28		149
용전동(龍田洞)	21,369	1.15	8,345	27		136
성남동(城南洞)	12,402	0.86	4,899	19		100
홍도동(弘道洞)	14,042	0.63	5,372	19		119
삼성동(三省洞)	20,080	1.25	7,745	28		161
대청동(大淸洞)	3,255	63.61	1,348	17		50
산내동(山內洞)	19,531	50.37	6,757	35		168
□ 중구(17동)	264,678	62.13	97,719	398		2,279
은행선화동(銀杏宣化洞)	15,521	1.50	7,811	35		164
목동(牧洞)	12,277	0.70	3,996	17		128
중촌동(中村洞)	17,618	1.20	6,468	20		98
대흥동(大興洞)	11,215	1.20	4,834	26		148
문창동(文昌洞)	6,007	0.46	2,626	13		77
석교동(石橋洞)	20,523	4.30	7,500	31		146
대사동(大寺洞)	7,130	2.00	3,071	14		63
부사동(芙沙洞)	8,017	1.14	3,188	14		91
용두동(龍頭洞)	11,618	0.82	4,610	18		128

구분 / 동별	인구 (명)	면적 (㎢)	세대수	통	리	반
오 류 동 (五 柳 洞)	10,906	0.69	3,966	15		89
태 평 1 동 (太 平 1 洞)	15,533	0.70	5,188	18		124
태 평 2 동 (太 平 2 洞)	31,783	1.00	9,932	36		266
유 천 1 동 (柳 川 1 洞)	8,080	0.60	3,572	13		72
유 천 2 동 (柳 川 2 洞)	16,239	0.70	5,797	22		146
문 화 1 동 (文 化 1 洞)	24,478	2.18	8,050	31		162
문 화 2 동 (文 化 2 洞)	16,733	1.44	5,985	23		140
산 성 동 (山 城 洞)	31,000	41.50	11,125	52		237
□ 서구(23동)	499,172	95.38	174,265	774		4,455
복 수 동 (福 守 洞)	20,973	1.78	6,561	27		159
도 마 1 동 (桃 馬 1 洞)	22,000	1.63	8,429	43		206
도 마 2 동 (桃 馬 2 洞)	24,384	1.77	9,029	43		221
정 림 동 (正 林 洞)	20,169	6.04	6,309	33		192
변 동 (邊 洞)	19,043	1.50	7,078	31		159
용 문 동 (龍 汶 洞)	14,983	0.98	5,980	31		141
탄 방 동 (炭 坊 洞)	29,670	1.65	11,769	43		261
괴 정 동 (槐 亭 洞)	18,161	1.26	7,616	29		135
가 장 동 (佳 狀 洞)	13,771	0.57	4,636	20		115
내 동 (內 洞)	27,676	0.99	8,852	37		244
갈 마 1 동 (葛 馬 1 洞)	25,113	1.50	9,619	36		198
갈 마 2 동 (葛 馬 2 洞)	29,752	0.73	12,062	50		291
월 평 1 동 (月 坪 1 洞)	13,329	2.80	6,107	37		153
월 평 2 동 (月 坪 2 洞)	20,079	0.55	7,390	28		166
월 평 3 동 (月 坪 3 洞)	26,865	0.82	7,751	37		244
만 년 동 (萬 年 洞)	16,378	1.71	5,638	23		141
삼 천 동 (三 川 洞)	24,299	0.75	7,800	37		242
둔 산 1 동 (屯 山 1 洞)	18,571	1.07	5,573	24		182
둔 산 2 동 (屯 山 2 洞)	43,252	2.40	13,401	58		375
가 수 원 동 (佳 水 院 洞)	15,055	10.10	5,193	32		159
관 저 1 동 (關 雎 1 洞)	17,225	1.01	5,433	18		133

구분 / 동별	인구 (명)	면적 (㎢)	세대수	통	리	반
관저2동(關雎2洞)	33,932	4.56	10,390	34		271
기성동(杞城洞)	4,492	49.21	1,649	23		67
□ 유성구(8동)	259,831	177.25	91,153	463		2,452
진잠동(鎭岑洞)	29,494	46.97	10,824	64		322
온천1동(溫泉1洞)	22,054	17.99	9,856	51		176
온천2동(溫泉2洞)	34,635	8.96	13,882	60		302
노은1동(老隱1洞)	22,859	9.90	7,694	35		194
노은2동(老隱2洞)	43,078	21.55	13,634	64		382
신성동(新城洞)	26,306	28.20	9,355	56		267
전민동(田民洞)	26,580	9.01	8,505	51		227
구즉동(九則洞)	54,825	34.67	17,403	82		582
□ 대덕구(12동)	211,241	68.47	74,143	342		1,789
오정동(梧井洞)	20,453	3.08	8,154	36		179
대화동(大禾洞)	10,739	3.16	3,958	22		103
회덕동(懷德洞)	19,426	16.80	6,868	40		136
비래동(比來洞)	20,341	3.35	6,866	30		176
송촌동(宋村洞)	32,990	1.92	10,125	43		254
중리동(中里洞)	24,507	1.50	9,642	43		228
법1동(法1洞)	15,812	0.78	5,633	25		146
법2동(法2洞)	21,918	1.85	7,017	28		203
신탄진동(新灘津洞)	14,192	22.98	5,055	27		120
석봉동(石峰洞)	7,336	1.22	2,538	12		62
덕암동(德岩洞)	16,461	6.22	5,746	24		129
목상동(木上洞)	7,066	5.61	2,541	12		53

2-7 울산광역시

<구·군>

구분 / 구·군별	인구 (명)	면적 (㎢)	세대수	통	리	반
계 (4구 1군 4읍 8면 44동)	1,112,407	1,057.50	389,735	1,064	336	9,501
중 구(中 區)	233,898	37.00	83,837	275		1,769
남 구(南 區)	343,922	72.18	121,258	395		3,009
동 구(東 區)	176,431	35.88	60,581	204		1,325
북 구(北 區)	166,469	157.37	54,269	190		1,611
울주군(蔚州郡)	191,687	755.07	69,790		336	1,787

<읍·면·동>

구분 / 읍·면·동별	인구 (명)	면적 (㎢)	세대수	통	리	반
□ 중구(13동)	233,898	37.00	83,837	275		1,769
학성동(鶴城洞)	13,042	0.93	5,455	18		126
반구1동(伴鷗1洞)	18,005	1.12	6,845	23		147
반구2동(伴鷗2洞)	11,154	0.50	4,101	12		81
복산1동(福山1洞)	11,427	0.69	4,245	16		132
복산2동(福山2洞)	10,806	0.68	3,640	14		82
북정동(北亭洞)	20,705	7.08	7,004	16		116
중앙동(中央洞)	15,057	1.77	6,725	25		154
우정동(牛亭洞)	21,372	1.50	8,054	28		159
태화동(太和洞)	23,037	5.53	7,622	30		197
다운동(茶雲洞)	32,525	8.96	11,353	30		158
병영1동(兵營1洞)	28,432	1.45	9,527	28		214
병영2동(兵營2洞)	19,196	3.99	6,510	23		143
약사동(藥泗洞)	9,140	2.80	2,756	12		60
□ 남구(14동)	343,922	72.18	121,258	395		3,009
신정1동(新亭1洞)	19,712	1.80	7,991	24		159
신정2동(新亭2洞)	22,525	2.67	7,544	23		203
신정3동(新亭3洞)	11,488	1.12	5,006	22		143
신정4동(新亭4洞)	26,509	0.81	8,687	28		170
신정5동(新亭5洞)	8,240	0.60	3,433	12		67
달동(達洞)	30,802	1.22	11,623	34		268
삼산동(三山洞)	47,452	5.78	17,231	37		328
삼호동(三湖洞)	25,840	2.42	9,161	32		202
무거동(無去洞)	38,642	3.48	13,114	40		337

구분 / 읍·면·동별	인구 (명)	면적 (㎢)	세대수	통	리	반
옥 동 (玉 洞)	29,271	11.23	8,714	32		271
야 음 장 생 포 동 (也音長生浦洞)	15,891	11.46	6,844	30		208
대 현 동 (大 峴 洞)	32,590	1.08	10,697	34		291
수 암 동 (秀 岩 洞)	17,162	0.52	5,321	24		173
선 암 동 (仙 岩 洞)	17,798	27.99	5,892	23		189
□ 동구(9동)	176,431	35.88	60,581	204		1,325
방 어 동 (方 魚 洞)	38,737	5.97	13,644	39		202
일 산 동 (日 山 洞)	9,115	2.08	3,769	15		94
화 정 동 (華 亭 洞)	20,796	1.30	7,537	26		181
대 송 동 (大 松 洞)	16,998	2.53	5,566	18		123
전하1동(田下1洞)	18,881	5.06	6,651	19		139
전하2동(田下2洞)	13,861	1.00	4,959	21		139
남목1동(南牧1洞)	12,475	4.99	4,137	16		101
남목2동(南牧2洞)	29,436	4.37	9,290	32		221
남목3동(南牧3洞)	16,132	8.58	5,028	18		125
□ 북구(8동)	166,469	157.37	54,269	190		1,611
농소1동(農所1洞)	22,062	14.91	7,639	21		223
농소2동(農所2洞)	29,602	11.41	9,167	31		335
농소3동(農所3洞)	38,637	31.07	11,609	35		395
강 동 동 (江 東 洞)	4,779	60.70	2,032	19		53
효 문 동 (孝 門 洞)	30,059	16.29	9,554	27		235
송 정 동 (松 亭 洞)	14,559	10.78	4,318	16		124
양 정 동 (楊 亭 洞)	12,777	6.67	4,935	19		105
염 포 동 (鹽 浦 洞)	13,994	5.54	5,015	22		141

구분 읍·면·동별	인구 (명)	면적 (㎢)	세대수	통	리	반
□ 울주군(4읍8면)	191,687	755.07	69,790		336	1,787
온산읍(溫山邑)	22,847	37.49	8,747		38	136
언양읍(彦陽邑)	24,062	68.77	8,951		35	228
온양읍(溫陽邑)	22,196	63.95	7,739		34	246
범서읍(凡西邑)	57,517	77.14	17,891		59	552
서생면(西生面)	7,289	36.83	3,144		20	69
청량면(靑良面)	14,932	59.90	5,571		28	163
웅촌면(熊村面)	8,951	51.94	3,765		26	85
두동면(斗東面)	3,849	63.48	1,721		15	42
두서면(斗西面)	3,545	78.85	1,661		17	42
상북면(上北面)	9,019	123.33	3,636		22	88
삼남면(三南面)	15,557	31.03	6,077		26	111
삼동면(三同面)	1,923	62.36	887		16	25

2-8 경 기 도

<시·군>

구분 / 시·군별	인구 (명)	면적 (㎢)	세대수	통	리	반
계 (27시 4군 31읍 111면 395동)	11,292,264	10,185.60	4,284,475	10,897	3,986	85,095
수 원 시 (水 原 市)	1,067,425	121.01	402,462	1,421		6,946
o 장안구(長安區)	285,803	33.10	105,052	389		1,894
o 권선구(勸善區)	308,177	47.37	114,960	393		2,009
o 팔달구(八達區)	213,235	13.08	88,646	379		1,866
o 영통구(靈通區)	260,210	27.46	93,804	260		1,177
성 남 시 (城 南 市)	942,447	141.72	367,675	1,218		7,423
o 수정구(壽井區)	248,452	45.98	105,403	298		1,690
o 중원구(中院區)	265,137	26.38	105,101	286		1,749
o 분당구(盆唐區)	428,858	69.36	157,171	634		3,984
의정부시(議政府市)	430,849	81.54	161,573	567		3,373
안 양 시 (安 養 市)	620,279	58.46	226,600	793		4,909
o 만안구(萬安區)	262,820	36.54	100,675	361		2,147
o 동안구(東安區)	357,459	21.92	125,925	432		2,762
부 천 시 (富 川 市)	867,678	53.44	320,321	662		4,800
o 원미구(遠美區)	441,795	20.58	162,793	346		2,411
o 소사구(素砂區)	230,155	12.83	85,103	156		1,234
o 오정구(梧亭區)	195,728	20.03	72,425	160		1,155
광 명 시 (光 明 市)	310,501	38.50	115,295	415		2,633
평 택 시 (平 澤 市)	406,721	454.63	157,018	316	399	2,994
동두천시(東豆川市)	90,835	95.66	36,727	145		1,169
안 산 시 (安 山 市)	708,257	148.48	273,025	1,182		5,850
o 상록구(常綠區)	377,005	57.38	144,123	598		3,030
o 단원구(檀園區)	331,252	91.10	128,902	584		2,820

구분 / 시·군별	인구 (명)	면적 (㎢)	세대수	통	리	반
고 양 시 (高 陽 市)	938,831	267.41	353,322	881		5,567
ㅇ 덕양구(德陽區)	386,817	165.51	150,948	411		2,512
ㅇ 일산동구(一山東區)	261,358	59.13	100,066	250		1,619
ㅇ 일산서구(一山西區)	290,656	42.77	102,308	220		1,436
과 천 시 (果 川 市)	69,477	35.86	25,296	155		731
구 리 시 (九 里 市)	195,874	33.30	73,443	270		1,704
남양주시(南楊州市)	505,867	458.53	187,465	151	330	4,122
오 산 시 (烏 山 市)	150,237	42.77	58,408	228		1,368
시 흥 시 (始 興 市)	392,756	134.57	151,396	404		2,476
군 포 시 (軍 浦 市)	277,590	36.36	101,330	321		2,179
의 왕 시 (義 王 市)	134,488	54.01	49,591	150		803
하 남 시 (河 南 市)	143,638	93.04	55,440	200		1,139
용 인 시 (龍 仁 市)	816,763	591.32	302,454	676	301	6,527
ㅇ 처인구(處仁區)	203,805	467.55	78,966	112	301	1,374
ㅇ 기흥구(器興區)	315,461	81.67	117,914	297		2,734
ㅇ 수지구(水枝區)	297,497	42.10	105,574	267		2,419
파 주 시 (坡 州 市)	311,164	672.47	124,351	55	294	2,713
이 천 시 (利 川 市)	196,633	461.28	74,534	84	295	1,811
안 성 시 (安 城 市)	169,545	553.51	67,114	56	410	1,770
김 포 시 (金 浦 市)	220,418	276.60	82,978	130	213	1,965
화 성 시 (華 城 市)	449,354	688.28	169,427	205	473	3,211
광 주 시 (廣 州 市)	234,777	430.96	89,308	65	163	1,240
양 주 시 (楊 州 市)	179,914	310.21	68,979	113	99	1,745
포 천 시 (抱 川 市)	160,176	826.48	65,084	34	248	1,044
여 주 군 (驪 州 郡)	107,355	607.72	41,957		281	947
연 천 군 (漣 川 郡)	45,495	696.19	19,255		96	597
가 평 군 (加 平 郡)	57,108	843.48	23,825		125	571
양 평 군 (楊 平 郡)	89,812	877.81	38,822		259	768

<읍·면·동>

구분 / 읍·면·동별	인구 (명)	면적 (㎢)	세대수	통	리	반
□ 수원시(4구39동)	1,067,425	121.01	402,462	1,421		6,946
ㅇ 장안구(10동)	285,803	33.10	105,052	389		1,894
파장동(芭長洞)	21,624	8.66	8,486	39		177
율천동(栗泉洞)	35,804	2.90	13,744	50		238
정자1동(亭子1洞)	25,561	1.25	9,176	30		149
정자2동(亭子2洞)	34,702	1.44	12,287	43		220
정자3동(亭子3洞)	48,038	1.44	14,912	46		189
영화동(迎華洞)	22,685	1.28	9,968	42		208
송죽동(松竹洞)	20,411	1.65	7,845	31		159
조원1동(棗園1洞)	33,669	1.83	12,683	47		231
조원2동(棗園2洞)	19,301	1.07	5,944	14		52
연무동(鍊武洞)	24,008	11.58	10,007	47		271
ㅇ 권선구(11동)	308,177	47.37	114,960	393		2,009
세류1동(細柳1洞)	11,046	0.93	4,909	27		115
세류2동(細柳2洞)	27,071	3.58	11,172	41		236
세류3동(細柳3洞)	26,061	1.29	10,681	32		173
평동(坪洞)	39,245	10.27	14,112	47		263
서둔동(西屯洞)	42,340	5.93	15,887	57		277
구운동(九雲洞)	28,923	2.03	10,159	38		171
금호동(金好洞)	37,244	8.87	11,532	33		214
권선1동(勸善1洞)	24,666	1.03	10,001	41		246
권선2동(勸善2洞)	29,659	1.66	9,190	31		120
곡선동(谷善洞)	29,996	4.60	13,478	33		128
입북동(笠北洞)	11,926	7.18	3,839	13		66

구분 읍·면·동별	인구 (명)	면적 (㎢)	세대수	통	리	반
ㅇ 팔달구(10동)	213,235	13.08	88,646	379		1,866
행 궁 동 (行 宮 洞)	14,483	1.57	7,035	49		222
매 교 동 (梅 校 洞)	11,511	0.72	5,364	27		119
매 산 동 (梅 山 洞)	12,626	0.82	5,918	27		129
고 등 동 (高 等 洞)	24,467	1.00	10,408	37		202
화 서 1 동 (華 西 1 洞)	22,657	0.82	8,896	45		239
화 서 2 동 (華 西 2 洞)	27,904	2.12	9,137	38		197
지 동 (池 洞)	17,308	0.79	7,579	36		173
우 만 1 동 (牛 滿 1 洞)	25,923	1.28	10,958	40		189
우 만 2 동 (牛 滿 2 洞)	20,021	1.05	7,476	21		112
인 계 동 (仁 溪 洞)	36,335	2.91	15,875	59		284
ㅇ 영통구(8동)	260,210	27.46	93,804	260		1,177
매 탄 1 동 (梅 灘 1 洞)	22,746	1.23	8,302	24		116
매 탄 2 동 (梅 灘 2 洞)	17,139	0.80	6,371	25		116
매 탄 3 동 (梅 灘 3 洞)	38,754	1.68	14,488	39		179
매 탄 4 동 (梅 灘 4 洞)	27,458	0.76	10,143	31		130
원 천 동 (遠 川 洞)	18,623	15.20	8,307	26		123
영 통 1 동 (靈 通 1 洞)	46,233	1.96	16,855	42		189
영 통 2 동 (靈 通 2 洞)	50,769	1.98	16,683	42		213
태 장 동 (台 章 洞)	38,488	3.85	12,655	31		111
□ 성남시(3구47동)	942,447	141.72	367,675	1,218		7,423
ㅇ 수정구(16동)	248,452	45.98	105,403	298		1,690
신 흥 1 동 (新 興 1 洞)	17,117	0.42	8,056	23		121
신 흥 2 동 (新 興 2 洞)	33,339	1.05	12,911	38		205
신 흥 3 동 (新 興 3 洞)	12,802	0.32	5,963	16		79

구분 읍·면·동별	인구 (명)	면적 (㎢)	세대수	통	리	반
태평1동(太平1洞)	19,507	1.42	9,001	21		123
태평2동(太平2洞)	21,606	0.47	8,871	23		135
태평3동(太平3洞)	17,736	0.34	7,270	20		134
태평4동(太平4洞)	17,814	0.37	7,139	19		114
수진1동(壽進1洞)	18,045	0.39	8,338	22		129
수진2동(壽進2洞)	21,298	0.87	8,564	23		140
단대동(丹垈洞)	14,965	0.80	5,697	21		117
산성동(山城洞)	17,288	0.58	7,125	19		118
양지동(陽地洞)	11,640	1.26	4,487	10		62
복정동(福井洞)	15,584	6.79	8,129	19		122
신촌동(新村洞)	3,886	5.01	1,422	6		37
고등동(高登洞)	2,668	12.44	1,158	9		27
시흥동(始興洞)	3,157	13.45	1,272	9		27
ㅇ 중원구(11동)	265,137	26.38	105,101	286		1,749
성남동(城南洞)	32,289	1.99	13,500	29		179
중동(中洞)	19,597	0.68	9,012	30		187
금광1동(金光1洞)	26,055	0.70	10,553	29		177
금광2동(金光2洞)	31,648	1.01	12,503	31		195
은행1동(銀杏1洞)	14,056	0.21	4,938	14		88
은행2동(銀杏2洞)	37,971	2.46	15,164	39		230
상대원1동(上大院1洞)	32,506	6.79	12,547	35		204
상대원2동(上大院2洞)	19,585	0.54	8,404	22		141
상대원3동(上大院3洞)	17,583	0.31	7,119	19		117
하대원동(下大院洞)	23,968	2.34	7,818	22		139
도촌동(島村洞)	9,879	9.35	3,543	16		92
ㅇ 분당구(20동)	428,858	69.36	157,171	634		3,984
분당동(盆唐洞)	30,090	3.40	10,781	37		201

구분 읍·면·동별	인구 (명)	면적 (㎢)	세대수	통	리	반
수내1동(藪內1洞)	18,309	1.03	7,182	32		193
수내2동(藪內2洞)	11,625	0.81	3,570	16		92
수내3동(藪內3洞)	16,189	0.94	5,602	18		123
정자1동(亭子1洞)	51,745	2.40	19,631	60		374
정자2동(亭子2洞)	19,830	0.54	8,148	34		206
정자3동(亭子3洞)	17,988	1.92	6,355	21		125
서현1동(書峴1洞)	33,696	7.49	12,612	37		279
서현2동(書峴2洞)	21,311	0.79	7,215	24		150
이매1동(二梅1洞)	29,713	2.90	10,117	31		218
이매2동(二梅2洞)	15,731	0.68	5,053	22		121
야탑1동(野塔1洞)	20,044	1.16	7,631	24		173
야탑2동(野塔2洞)	19,173	0.64	6,683	23		151
야탑3동(野塔3洞)	35,578	5.08	13,388	47		278
판교동(板橋洞)	263	4.88	113	30		208
삼평동(三坪洞)		3.34		17		122
금곡동(金谷洞)	30,164	5.35	11,405	59		338
구미동(九美洞)	35,724	4.75	13,505	52		309
구미1동(九美1洞)	19,872	3.15	7,295	33		217
운중동(雲中洞)	1,813	18.11	885	17		106
□ 의정부시(15동)	430,849	81.54	161,573	567		3,373
의정부1동(議政府1洞)	20,090	1.23	9,278	43		235
의정부2동(議政府2洞)	28,069	2.48	11,641	35		187
의정부3동(議政府3洞)	14,460	0.72	6,243	21		139
호원1동(虎院1洞)	32,574	6.54	11,960	46		282
호원2동(虎院2洞)	38,949	4.19	13,160	50		288
장암동(長岩洞)	19,163	8.94	7,122	31		194
신곡1동(新谷1洞)	48,399	2.56	17,452	53		371
신곡2동(新谷2洞)	49,180	2.82	16,093	51		295

구분 / 읍·면·동별	인구 (명)	면적 (㎢)	세대수	통	리	반
송산1동(松山1洞)	35,920	16.03	13,223	48		284
송산2동(松山2洞)	37,285	10.73	13,163	41		254
자금동(自金洞)	32,328	11.79	12,108	40		242
가능1동(佳陵1洞)	27,750	3.97	11,659	36		190
가능2동(佳陵2洞)	11,045	0.98	4,522	17		91
가능3동(佳陵3洞)	12,201	4.75	5,131	21		117
녹양동(綠楊洞)	23,436	3.81	8,818	34		204
□ 안양시(2구31동)	620,279	58.46	226,600	793		4,909
ㅇ 만안구(14동)	262,820	36.54	100,675	361		2,147
안양1동(安養1洞)	18,857	0.67	6,530	24		131
안양2동(安養2洞)	25,415	2.85	10,455	35		191
안양3동(安養3洞)	19,964	1.02	7,867	29		154
안양4동(安養4洞)	7,415	0.31	3,050	16		82
안양5동(安養5洞)	15,567	0.50	6,391	19		122
안양6동(安養6洞)	19,560	1.47	8,364	23		137
안양7동(安養7洞)	17,084	1.04	6,578	24		160
안양8동(安養8洞)	13,472	1.09	5,534	20		115
안양9동(安養9洞)	19,718	6.42	7,214	20		129
석수1동(石水1洞)	19,297	9.22	6,849	33		175
석수2동(石水2洞)	33,421	3.43	12,364	41		264
석수3동(石水3洞)	11,158	0.70	4,309	22		140
박달1동(博達1洞)	17,962	0.93	7,546	29		170
박달2동(博達2洞)	23,930	6.89	7,624	26		177
ㅇ 동안구(17동)	357,459	21.92	125,925	432		2,762
비산1동(飛山1洞)	28,232	1.82	9,499	27		168
비산2동(飛山2洞)	11,277	0.46	3,878	16		114

구분 / 읍·면·동별	인구 (명)	면적 (㎢)	세대수	통	리	반
비산3동(飛山3洞)	27,220	5.56	9,924	32		205
부흥동(復興洞)	20,207	0.50	6,885	23		174
달안동(達安洞)	13,858	0.44	5,937	19		176
관양1동(冠陽1洞)	28,987	3.19	10,809	42		222
관양2동(冠陽2洞)	17,617	1.79	7,372	28		163
부림동(富林洞)	28,061	0.86	10,440	38		194
평촌동(坪村洞)	16,790	0.82	5,427	20		118
평안동(坪安洞)	27,970	0.64	9,050	27		220
귀인동(貴仁洞)	18,678	0.64	5,526	20		113
호계1동(虎溪1洞)	18,362	1.03	7,477	25		155
호계2동(虎溪2洞)	29,138	1.43	10,116	36		182
호계3동(虎溪3洞)	25,580	0.75	8,596	28		171
범계동	17,730	0.64	6,068	21		177
신촌동(新村洞)	15,232	0.66	4,759	16		117
갈산동(葛山洞)	12,520	0.69	4,162	14		93
□ 부천시(3구37동)	867,678	53.44	320,321	662		4,800
ㅇ 원미구(20동)	441,795	20.58	162,793	346		2,411
심곡1동(深谷1洞)	14,292	0.47	6,319	14		97
심곡2동(深谷2洞)	16,579	0.59	8,396	15		115
심곡3동(深谷3洞)	15,598	0.43	6,537	12		98
원미1동(遠美1洞)	20,690	0.99	7,860	15		101
원미2동(遠美2洞)	16,540	0.51	6,554	15		115
소사동(素砂洞)	11,056	0.55	4,911	10		82
역곡1동(驛谷1洞)	19,550	1.13	6,932	18		110
역곡2동(驛谷2洞)	18,067	1.10	6,964	15		122
춘의동(春衣洞)	16,483	2.92	6,579	17		118
도당동(陶唐洞)	26,128	1.99	9,973	25		185

구분 / 읍·면·동별	인구 (명)	면적 (㎢)	세대수	통	리	반
약대동(若大洞)	10,396	0.69	4,047	17		105
중동(中洞)	18,613	0.94	7,422	18		140
중1동(中1洞)	36,118	1.25	12,853	24		130
중2동(中2洞)	32,823	1.17	10,462	20		154
중3동(中3洞)	27,437	0.96	9,485	19		130
중4동(中4洞)	23,890	0.29	8,661	19		100
상동(上洞)	22,055	0.91	8,428	18		136
상1동(上1洞)	28,478	0.74	9,927	16		112
상2동(上2洞)	32,712	1.51	10,290	20		129
상3동(上3洞)	34,290	1.44	10,193	19		132
ㅇ 소사구(10동)	230,155	12.83	85,103	156		1,234
심곡본1동(深谷本1洞)	20,567	0.76	8,531	13		71
심곡본동(深谷本洞)	20,656	0.95	8,681	15		96
소사본1동(素砂本1洞)	16,283	1.21	6,405	11		105
소사본2동(素砂本2洞)	10,987	0.81	4,568	8		77
소사본3동(素砂本3洞)	37,041	1.00	12,444	25		212
범박동(範朴洞)	22,119	2.92	7,035	14		103
괴안동(槐安洞)	24,582	1.02	8,564	18		130
역곡3동(驛谷3洞)	25,834	1.79	10,130	19		159
송내1동(松內1洞)	23,876	1.13	8,486	18		145
송내2동(松內2洞)	28,210	1.24	10,259	15		136
ㅇ 오정구(7동)	195,728	20.03	72,425	160		1,155
성곡동(城谷洞)	44,445	4.09	16,001	38		210
원종1동(遠宗1洞)	27,221	1.61	9,815	20		179
원종2동(遠宗2洞)	25,420	0.78	9,285	21		160
고강본동(古康本洞)	35,597	1.70	13,496	28		195
고강1동(古康1洞)	17,883	1.84	6,671	15		118

구분 읍·면·동별	인구 (명)	면적 (㎢)	세대수	통	리	반
오 정 동 (梧 亭 洞)	23,321	6.87	8,242	15		140
신 흥 동 (新 興 洞)	21,841	3.14	8,915	23		153
□ 광명시(18동)	310,501	38.50	115,295	415		2,633
광 명 1 동 (光 明 1 洞)	17,016	0.31	6,522	18		109
광 명 2 동 (光 明 2 洞)	13,591	0.28	5,412	16		87
광 명 3 동 (光 明 3 洞)	13,113	0.30	5,400	17		110
광 명 4 동 (光 明 4 洞)	17,467	0.27	6,509	24		147
광 명 5 동 (光 明 5 洞)	17,670	0.44	6,654	22		149
광 명 6 동 (光 明 6 洞)	12,514	2.41	4,595	20		126
광 명 7 동 (光 明 7 洞)	28,344	2.34	10,032	34		200
철 산 1 동 (鐵 山 1 洞)	14,995	0.52	4,969	16		120
철 산 2 동 (鐵 山 2 洞)	19,880	0.95	8,018	24		153
철 산 3 동 (鐵 山 3 洞)	28,634	1.05	9,568	33		239
철 산 4 동 (鐵 山 4 洞)	17,046	0.32	6,535	20		133
하 안 1 동 (下 安 1 洞)	16,178	3.97	6,491	28		152
하 안 2 동 (下 安 2 洞)	18,117	0.51	7,022	23		179
하 안 3 동 (下 安 3 洞)	25,862	0.53	9,537	40		244
하 안 4 동 (下 安 4 洞)	15,824	0.38	5,485	21		140
소 하 1 동 (所 下 1 洞)	9,811	3.85	3,733	20		133
소 하 2 동 (所 下 2 洞)	21,782	7.18	7,722	30		184
학 온 동 (鶴 溫 洞)	2,657	12.89	1,091	9		28
□ 평택시(3읍6면13동)	406,721	454.63	157,018	316	399	2,994
┌ 읍 · 면	149,807	371.23	60,275		399	1,173
└ 동	256,914	83.40	96,743	316		1,821
팽 성 읍 (彭 城 邑)	29,701	56.53	12,834		71	282
안 중 읍 (安 仲 邑)	39,644	28.66	13,942		54	218
포 승 읍 (浦 升 邑)	26,439	57.51	11,533		61	189

구분 읍·면·동별	인구 (명)	면적 (㎢)	세대수	통	리	반
진 위 면 (振 威 面)	13,633	34.03	5,573		36	114
서 탄 면 (西 炭 面)	4,244	28.66	1,781		19	54
고 덕 면 (古 德 面)	16,141	35.10	6,051		40	131
오 성 면 (梧 城 面)	6,487	32.39	2,626		35	51
청 북 면 (靑 北 面)	6,655	52.47	3,045		43	75
현 덕 면 (玄 德 面)	6,863	45.88	2,890		40	59
중 앙 동 (中 央 洞)	46,841	8.14	16,616	43		268
서 정 동 (西 井 洞)	31,797	2.55	12,940	39		268
송 탄 동 (松 炭 洞)	9,864	20.35	3,857	18		69
지 산 동 (芝 山 洞)	10,309	0.66	4,159	15		84
송 북 동 (松 北 洞)	21,696	7.16	8,097	30		159
신 장 1 동 (新 場 1 洞)	5,376	1.58	2,695	11		66
신 장 2 동 (新 場 2 洞)	7,914	0.69	3,588	16		96
신 평 동 (新 平 洞)	23,104	6.45	9,383	25		193
원 평 동 (原 平 洞)	13,745	5.02	5,532	19		107
통 복 동 (通 伏 洞)	5,312	0.36	2,402	11		54
비 전 1 동 (碑 前 1 洞)	16,906	15.49	6,035	23		132
비 전 2 동 (碑 前 2 洞)	38,739	6.98	12,985	40		205
세 교 동 (細 橋 洞)	25,311	7.97	8,454	26		120
□ 동두천시(8동)	90,835	95.66	36,727	145		1,169
생 연 1 동 (生 淵 1 洞)	6,649	2.16	2,666	12		71
생 연 2 동 (生 淵 2 洞)	13,157	0.72	5,141	20		195
중 앙 동 (中 央 洞)	6,445	0.85	3,145	18		107
보 산 동 (保 山 洞)	3,215	13.68	1,569	9		43
불 현 동 (佛 峴 洞)	21,842	33.37	8,439	34		274
송 내 동 (松 內 洞)	24,084	5.52	9,142	22		264
소 요 동 (逍 遙 洞)	8,720	31.31	3,676	17		127

구분 / 읍·면·동별	인구 (명)	면적 (㎢)	세대수	통	리	반
상 패 동 (上 牌 洞)	6,723	8.05	2,949	13		88
□ 안산시(2구25동)	708,257	148.48	273,025	1,182		5,850
ㅇ 상록구(13동)	377,005	57.38	144,123	598		3,030
일 동 (一 洞)	25,762	2.41	10,558	35		241
이 동 (二 洞)	28,420	2.44	12,683	41		252
사 1 동 (四 1 洞)	37,031	2.20	15,801	55		280
사 2 동 (四 2 洞)	36,091	3.49	12,513	59		296
사 3 동 (四 3 洞)	20,323	3.48	7,103	22		145
본오1동(本五1洞)	41,698	6.45	16,779	63		306
본오2동(本五2洞)	33,303	0.82	12,202	50		232
본오3동(本五3洞)	24,999	1.10	9,928	48		175
부 곡 동 (釜 谷 洞)	21,883	6.21	8,405	36		141
월 피 동 (月 陂 洞)	46,493	5.54	16,987	71		415
성 포 동 (聲 浦 洞)	30,768	1.70	9,762	64		305
반 월 동 (半 月 洞)	21,105	13.14	7,945	35		166
안 산 동 (安 山 洞)	9,129	8.40	3,457	19		76
ㅇ 단원구(12동)	331,252	91.10	128,902	584		2,820
와 동 (瓦 洞)	46,673	3.22	19,160	69		266
고잔1동(古棧1洞)	24,641	1.75	9,278	54		300
고잔2동(古棧2洞)	25,423	1.87	9,523	49		254
호 수 동 (湖 水 洞)	44,592	2.47	14,191	37		246
원곡본동(元谷本洞)	22,290	8.40	11,741	59		216
원곡1동(元谷1洞)	10,690	0.95	4,595	40		176
원곡2동(元谷2洞)	17,055	0.56	5,442	15		116
초 지 동 (草 芝 洞)	50,142	21.16	18,445	76		435
선부1동(仙府1洞)	19,615	0.86	7,673	42		200

구분 / 읍·면·동별	인구 (명)	면적 (㎢)	세대수	통	리	반
선부2동(仙府2洞)	26,871	2.07	12,179	53		247
선부3동(仙府3洞)	36,159	5.86	13,301	70		309
대부동(大阜洞)	7,101	41.93	3,374	20		55
□ 고양시(3구39동)	938,831	267.41	353,322	881		5,567
o 덕양구(19동)	386,817	165.51	150,948	411		2,512
주교동(舟橋洞)	20,791	5.62	8,522	27		230
원신동(元新洞)	2,076	12.69	970	7		33
흥도동(興道洞)	4,034	11.32	1,911	10		50
성사1동(星沙1洞)	16,988	2.18	7,543	29		303
성사2동(星沙2洞)	13,528	0.92	4,840	10		46
효자동(孝子洞)	7,959	25.34	3,631	10		56
신도동(神道洞)	5,986	6.76	2,872	13		76
창릉동(昌陵洞)	4,895	11.57	2,407	9		52
고양동(高陽洞)	29,890	25.03	11,353	32		163
관산동(官山洞)	26,769	15.05	10,731	37		190
능곡동(陵谷洞)	20,310	13.77	8,035	29		183
화정1동(花井1洞)	44,888	2.31	16,905	36		177
화정2동(花井2洞)	37,633	1.94	12,865	23		125
행주동(幸州洞)	24,135	6.01	10,649	29		192
행신1동(幸信1洞)	24,895	0.69	8,769	20		106
행신2동(幸信2洞)	39,146	4.28	13,906	28		147
행신3동(幸信3洞)	48,480	1.94	18,177	34		225
화전동(花田洞)	9,608	7.30	4,697	20		109
대덕동(大德洞)	4,806	10.79	2,165	8		49
o 일산동구(11동)	261,358	59.13	100,066	250		1,619
식사동(食寺洞)	6,950	6.82	2,714	14		66

구분 / 읍·면·동별	인구 (명)	면적 (㎢)	세대수	통	리	반
중 산 동 (中 山 洞)	43,653	2.88	15,813	26		213
정발산동(鼎鉢山洞)	30,181	1.53	11,045	37		217
풍 산 동 (楓 山 洞)	38,117	5.66	13,427	31		168
백석1동(白石1洞)	28,999	1.77	11,040	27		181
백석2동(白石2洞)	22,003	0.80	10,048	20		125
마두1동(馬頭1洞)	29,079	2.21	9,639	23		172
마두2동(馬頭2洞)	18,743	0.63	6,264	13		98
장항1동(獐項1洞)	3,364	9.42	1,565	5		12
장항2동(獐項2洞)	25,595	2.45	12,466	34		261
고 봉 동 (高 烽 洞)	14,674	24.96	6,045	20		106
ㅇ 일산서구(9동)	290,656	42.77	102,308	220		1,436
일산1동(一山1洞)	30,628	0.65	10,404	29		228
일산2동(一山2洞)	23,233	0.79	9,115	22		160
일산3동(一山3洞)	42,166	1.12	13,048	18		168
탄 현 동 (炭 峴 洞)	42,480	2.19	14,510	29		132
주엽1동(注葉1洞)	33,133	0.97	11,427	22		143
주엽2동(注葉2洞)	35,054	0.96	12,791	24		156
대 화 동 (大 化 洞)	36,133	3.78	13,900	29		226
송 포 동 (松 浦 洞)	18,184	13.16	6,157	17		76
송 산 동 (松 山 洞)	29,645	19.15	10,956	30		147
□ 과천시(6동)	69,477	35.86	25,296	155		731
별 양 동 (別 陽 洞)	16,762	0.68	5,704	39		192
부 림 동 (富 林 洞)	14,978	0.37	5,228	33		164
갈 현 동 (葛 峴 洞)	12,249	4.36	4,590	33		151
중 앙 동 (中 央 洞)	10,777	6.99	3,799	24		118
과 천 동 (果 川 洞)	7,850	10.77	3,324	13		61

구분 / 읍·면·동별	인구 (명)	면적 (㎢)	세대수	통	리	반
문원동(文原洞)	6,861	12.69	2,651	13		45
□ 구리시(8동)	195,874	33.30	73,443	270		1,704
갈매동(葛梅洞)	3,096	3.96	1,492	9		37
동구동(東九洞)	44,132	7.33	14,803	56		361
인창동(仁倉洞)	26,565	2.09	9,607	40		260
교문1동(橋門1洞)	16,454	7.55	7,371	30		166
교문2동(橋門2洞)	25,900	1.15	8,386	26		209
수택1동(水澤1洞)	25,490	1.26	10,738	33		220
수택2동(水澤2洞)	29,582	0.62	11,758	43		248
수택3동(水澤3洞)	24,655	9.34	9,288	33		203
□ 남양주시(5읍4면6동)	505,867	458.53	187,465	151	330	4,122
읍·면	347,130	413.08	129,481		330	2,732
동	158,737	45.45	57,984	151		1,390
와부읍(瓦阜邑)	71,716	49.84	25,970		46	569
진접읍(榛接邑)	48,982	65.74	18,562		50	337
화도읍(和道邑)	80,535	71.50	30,680		70	532
진건읍(眞乾邑)	30,336	33.06	11,286		37	263
오남읍(梧南邑)	48,826	25.46	17,503		42	426
별내면(別內面)	25,092	40.79	9,773		25	241
퇴계원면(退溪院面)	29,824	3.25	10,715		27	281
수동면(水洞面)	7,835	72.74	3,377		21	42
조안면(鳥安面)	3,984	50.70	1,615		12	41
호평동(好坪洞)	33,827	9.13	11,933	25		303
평내동(坪內洞)	41,315	7.25	14,705	35		390
금곡동(金谷洞)	23,080	6.93	8,938	30		182
양정동(養正洞)	6,227	12.49	2,796	12		59
지금동(芝錦洞)	16,685	7.48	6,765	22		164

구분 / 읍·면·동별	인구 (명)	면적 (㎢)	세대수	통	리	반
도 농 동 (陶 農 洞)	37,603	2.17	12,847	27		292
□ 오산시(6동)	150,237	42.77	58,408	228		1,368
중 앙 동 (中 央 洞)	30,243	3.66	11,139	46		285
대 원 동 (大 園 洞)	55,984	6.21	19,797	78		471
남 촌 동 (南 村 洞)	21,516	6.06	11,342	33		223
신 장 동 (新 場 洞)	22,465	7.04	8,657	34		198
세 마 동 (洗 馬 洞)	4,786	13.32	2,063	10		38
초 평 동 (楚 坪 洞)	15,243	6.48	5,410	27		153
□ 시흥시(14동)	392,756	134.57	151,396	404		2,476
대 야 동 (大 也 洞)	37,193	9.85	13,466	39		182
신 천 동 (新 川 洞)	42,786	3.43	16,267	39		254
신 현 동 (新 峴 洞)	12,374	12.59	4,717	21		66
은 행 동 (銀 杏 洞)	33,121	5.97	10,678	33		169
매 화 동 (梅 花 洞)	13,977	11.20	5,115	22		111
목 감 동 (牧 甘 洞)	12,457	17.58	4,863	23		89
군 자 동 (君 子 洞)	41,553	18.42	15,984	44		202
정왕본동(正往本洞)	23,726	8.45	14,813	28		139
정왕1동(正往1洞)	33,666	6.55	16,857	31		248
정왕2동(正往2洞)	37,512	4.81	12,803	30		294
정왕3동(正往3洞)	26,023	6.13	10,230	18		166
정왕4동(正往4洞)	25,546	5.80	8,113	17		229
과 림 동 (果 林 洞)	2,484	7.65	1,263	5		17
연 성 동 (蓮 城 洞)	50,338	16.14	16,227	54		310
□ 군포시(11동)	277,590	36.36	101,330	321		2,179
군포1동(軍浦1洞)	35,319	3.70	13,931	36		296
군포2동(軍浦2洞)	39,459	5.89	13,087	34		323

구분 읍·면·동별	인구 (명)	면적 (㎢)	세대수	통	리	반
산본1동(山本1洞)	22,926	0.75	9,844	29		197
산본2동(山本2洞)	22,989	1.17	7,697	32		210
금정동(衿井洞)	21,115	1.26	8,749	22		124
재궁동(齋宮洞)	24,720	0.87	9,323	31		198
오금동(五禁洞)	27,077	1.07	9,479	29		199
수리동(修理洞)	21,792	2.73	7,877	30		153
궁내동(宮內洞)	23,762	1.68	7,604	29		195
광정동(光亭洞)	28,942	1.90	10,410	35		210
대야동(大夜洞)	9,489	15.34	3,329	14		74
□ 의왕시(6동)	134,488	54.01	49,591	150		803
고천동(古川洞)	13,857	8.89	5,143	16		85
부곡동(富谷洞)	28,077	11.29	10,349	36		191
오전동(五全洞)	43,467	6.71	15,090	38		215
내손1동(內蓀1洞)	14,446	2.55	5,610	18		96
내손2동(內蓀2洞)	24,331	2.51	9,495	29		148
청계동(淸溪洞)	10,310	22.06	3,904	13		68
□ 하남시(10동)	143,638	93.04	55,440	200		1,139
천현동(泉峴洞)	8,017	35.34	3,427	11		62
신장1동(新長1洞)	7,717	0.24	3,333	10		65
신장2동(新長2洞)	45,378	3.68	15,894	53		342
덕풍1동(德豊1洞)	19,252	1.01	7,022	20		140
덕풍2동(德豊2洞)	23,582	0.51	9,149	32		170
덕풍3동(德豊3洞)	18,882	1.88	7,080	29		170
풍산동(豊山洞)	6,836	14.72	3,337	13		76
감북동(甘北洞)	5,706	15.02	2,489	12		51
춘궁동(春宮洞)	3,945	14.51	1,740	9		28

구분 / 읍·면·동별	인구 (명)	면적 (㎢)	세대수	통	리	반
초 이 동 (草 二 洞)	4,323	6.13	1,969	11		35
□ 용인시 (3구1읍6면23동)	816,763	591.32	302,454	676	301	6,527
┌ 읍 · 면	110,075	409.99	43,661		301	737
└ 동	706,688	181.33	258,793	676		5,790
ㅇ 처인구(1읍6면4동)	203,805	467.55	78,966	112	301	1,374
포 곡 읍 (蒲 谷 邑)	31,987	41.74	12,104		46	171
모 현 면 (慕 賢 面)	22,115	50.36	8,830		35	105
남 사 면 (南 四 面)	7,425	58.66	3,098		34	75
이 동 면 (二 東 面)	17,229	75.64	6,780		42	141
원 삼 면 (遠 三 面)	7,496	60.23	3,193		43	77
백 암 면 (白 岩 面)	9,247	65.69	4,014		59	85
양 지 면 (陽 智 面)	14,576	57.67	5,642		42	83
중 앙 동 (中 央 洞)	22,050	7.97	8,873	28		137
역 삼 동 (驛 三 洞)	24,719	12.46	9,354	27		172
유 림 동 (柳 林 洞)	32,589	13.62	11,481	31		211
동 부 동 (東 部 洞)	14,372	23.51	5,597	26		117
ㅇ 기흥구(10동)	315,461	81.67	117,914	297		2,734
신 갈 동 (新 葛 洞)	47,984	14.42	18,172	50		417
구 갈 동 (舊 葛 洞)	26,607	4.21	10,747	26		183
상 갈 동 (上 葛 洞)	44,322	12.15	16,557	39		337
기 흥 동 (器 興 洞)	13,233	11.70	5,244	15		122
서 농 동 (書 農 洞)	9,619	4.22	5,230	8		47
구 성 동 (駒 城 洞)	31,693	6.90	11,550	32		370
마 북 동 (麻 北 洞)	28,555	5.39	10,203	23		257
동 백 동 (東 栢 洞)	61,766	10.34	21,814	56		530
상 하 동 (上 下 洞)	19,431	5.52	6,935	16		165

구분 / 읍·면·동별	인구 (명)	면적 (㎢)	세대수	통	리	반
보 정 동 (寶 亭 洞)	32,251	6.82	11,462	32		306
o 수지구(9동)	297,497	42.10	105,574	267		2,419
풍덕천1동(豊德川1洞)	36,535	1.93	13,833	26		285
풍덕천2동(豊德川2洞)	40,574	1.47	14,021	29		318
신 봉 동 (新 鳳 洞)	26,405	6.70	9,237	18		210
죽 전 1 동 (竹 田 1 洞)	58,617	3.09	20,934	65		498
죽 전 2 동 (竹 田 2 洞)	20,621	2.44	7,796	19		182
동 천 동 (東 川 洞)	25,285	16.59	9,214	29		197
상 현 1 동 (上 峴 1 洞)	32,077	2.96	10,787	31		259
상 현 2 동 (上 峴 2 洞)	32,798	1.98	11,036	31		261
성 복 동 (星 福 洞)	24,585	4.94	8,716	19		209
□ 파주시(5읍9면2동)	311,164	672.47	124,351	55	294	2,713
┌ 읍 · 면	222,034	648.57	89,842		294	2,050
└ 동	89,130	23.90	34,509	55		663
문 산 읍 (汶 山 邑)	34,981	47.33	14,027		38	335
파 주 읍 (坡 州 邑)	13,203	32.19	5,765		30	151
법 원 읍 (法 院 邑)	14,292	71.27	5,870		28	161
교 하 읍 (交 河 邑)	76,316	57.76	27,596		59	748
조 리 읍 (條 里 邑)	31,588	27.43	11,815		27	260
월 롱 면 (月 籠 面)	11,132	27.12	7,499		21	52
탄 현 면 (炭 縣 面)	13,496	59.64	6,099		20	93
광 탄 면 (廣 灘 面)	13,527	65.45	5,707		31	109
파 평 면 (坡 平 面)	4,986	41.80	2,096		15	43
적 성 면 (積 城 面)	7,705	88.85	3,101		22	90
군 내 면 (郡 內 面)	660	43.27	213		2	7
장 단 면 (長 湍 面)		34.11				
진 동 면 (津 東 面)	148	43.14	54		1	1

구분 / 읍·면·동별	인구 (명)	면적 (㎢)	세대수	통	리	반
진서면(津西面)		9.21				
금촌1동(金村1洞)	36,397	18.92	13,830	24		261
금촌2동(金村2洞)	52,733	4.98	20,679	31		402
□ 이천시(2읍8면4동)	196,633	461.28	74,534	84	295	1,811
┌ 읍·면	112,514	421.38	43,353		295	1,078
└ 동	84,119	39.90	31,181	84		733
장호원읍(長湖院邑)	15,979	60.35	6,089		50	184
부발읍(夫鉢邑)	34,034	41.88	13,068		39	226
신둔면(新屯面)	10,875	36.46	4,159		26	102
백사면(栢沙面)	10,352	32.55	3,825		26	121
호법면(戶法面)	4,911	37.92	1,876		20	52
마장면(麻長面)	8,029	51.36	3,386		26	86
대월면(大月面)	14,611	31.44	5,263		26	107
모가면(暮加面)	5,071	40.99	2,085		22	56
설성면(雪星面)	5,538	51.66	2,258		36	77
율면(栗面)	3,114	36.77	1,344		24	67
창전동(倉前洞)	20,607	1.13	8,104	16		175
증포동(增浦洞)	37,895	8.92	12,039	36		336
중리동(中里洞)	15,218	22.09	6,962	21		138
관고동(官庫洞)	10,399	7.76	4,076	11		84
□ 안성시(1읍11면3동)	169,545	553.51	67,114	56	410	1,770
┌ 읍·면	115,785	528.55	47,399		410	1,238
└ 동	53,760	24.96	19,715	56		532
공도읍(孔道邑)	46,479	31.95	17,873		63	409
보개면(寶蓋面)	6,360	53.01	2,546		36	89
금광면(金光面)	8,731	71.72	3,403		40	106
서운면(瑞雲面)	4,135	36.28	1,661		25	60

구분 / 읍·면·동별	인구 (명)	면적 (㎢)	세대수	통	리	반
미 양 면 (薇 陽 面)	6,741	33.73	2,676		35	76
대 덕 면 (大 德 面)	10,779	31.16	5,720		28	78
양 성 면 (陽 城 面)	5,469	53.17	2,239		33	69
원 곡 면 (元 谷 面)	5,052	37.80	2,053		24	48
일 죽 면 (一 竹 面)	8,605	55.54	3,475		43	129
죽 산 면 (竹 山 面)	7,700	57.30	3,286		35	94
삼 죽 면 (三 竹 面)	3,580	39.06	1,569		27	49
고 삼 면 (古 三 面)	2,154	27.83	898		21	31
안 성 1 동 (安 城 1 洞)	13,625	6.55	5,178	19		157
안 성 2 동 (安 城 2 洞)	16,088	10.14	6,245	15		157
안 성 3 동 (安 城 3 洞)	24,047	8.27	8,292	22		218
□ 김포시 (1읍 5면 4동)	220,418	276.60	82,978	130	213	1,965
┌ 읍 · 면	85,158	242.80	35,586		213	769
└ 동	135,260	33.80	47,392	130		1,196
통 진 읍 (通 津 邑)	23,040	29.48	9,584		46	202
고 촌 면 (高 村 面)	22,430	25.08	8,214		39	261
양 촌 면 (陽 村 面)	13,135	38.73	5,868		38	119
대 곶 면 (大 串 面)	10,747	42.80	4,904		38	85
월 곶 면 (月 串 面)	6,170	51.95	2,947		21	44
하 성 면 (霞 城 面)	9,636	54.76	4,069		31	58
김 포 1 동 (金 浦 1 洞)	46,557	10.53	16,245	42		414
김 포 2 동 (金 浦 2 洞)	28,352	15.55	9,939	37		280
사 우 동 (沙 隅 洞)	22,847	3.32	8,796	25		177
풍 무 동 (豊 舞 洞)	37,504	4.40	12,412	26		325
□ 화성시(3읍10면9동)	449,354	688.28	169,427	205	473	3,211
┌ 읍 · 면	194,642	582.70	79,553		473	1,696
└ 동	254,712	105.58	89,874	205		1,515

구분 / 읍·면·동별	인구 (명)	면적 (㎢)	세대수	통	리	반
봉 담 읍 (峰 潭 邑)	57,230	42.70	20,496		56	322
우 정 읍 (雨 汀 邑)	17,523	58.99	7,262		52	151
향 남 읍 (鄕 南 邑)	30,603	49.98	12,309		65	317
매 송 면 (梅 松 面)	7,779	27.45	3,091		20	81
비 봉 면 (飛 鳳 面)	6,370	38.56	2,778		25	74
마 도 면 (麻 道 面)	5,541	31.73	2,456		24	75
송 산 면 (松 山 面)	10,655	53.97	4,606		37	145
서 신 면 (西 新 面)	6,574	42.79	3,136		20	86
팔 탄 면 (八 灘 面)	10,054	50.92	4,926		34	80
장 안 면 (長 安 面)	11,469	67.71	4,818		48	104
양 감 면 (楊 甘 面)	4,342	31.08	2,052		25	54
정 남 면 (正 南 面)	13,270	40.67	5,938		42	129
동 탄 면 (東 灘 面)	13,232	46.15	5,685		25	78
동탄1동(東灘1洞)	64,935	7.83	22,714	39		301
동탄2동(東灘2洞)	23,145	1.59	6,909	13		116
남 양 동 (南 陽 洞)	22,592	66.90	9,401	42		174
진 안 동 (陣 雁 洞)	33,157	7.49	13,399	29		178
병점1동(餠店1洞)	26,958	1.33	8,907	18		192
병점2동(餠店2洞)	25,847	1.16	8,799	14		135
반 월 동 (半 月 洞)	19,519	3.42	6,225	14		135
기 배 동 (旗 培 洞)	14,856	4.22	4,804	12		85
화 산 동 (花 山 洞)	23,703	11.64	8,716	24		199
□ 광주시(3읍4면3동)	234,777	430.96	89,308	65	163	1,240
┌ 읍 · 면	133,953	374.19	51,873		163	727
└ 동	100,824	56.77	37,435	65		513
오 포 읍 (五 浦 邑)	52,993	46.91	19,962		29	204
초 월 읍 (草 月 邑)	34,655	55.90	12,937		41	192
실 촌 읍 (實 村 邑)	23,431	76.18	9,441		34	138

구분 / 읍·면·동별	인구 (명)	면적 (㎢)	세대수	통	리	반
도 척 면 (都 尺 面)	8,465	52.15	3,385		16	66
퇴 촌 면 (退 村 面)	9,895	60.75	4,245		18	54
남 종 면 (南 終 面)	1,844	48.57	787		14	40
중 부 면 (中 部 面)	2,670	33.73	1,116		11	33
경 안 동 (京 安 洞)	34,300	6.40	12,839	20		147
송 정 동 (松 亭 洞)	34,560	21.87	12,889	22		179
광 남 동 (廣 南 洞)	31,964	28.50	11,707	23		187
□ 양주시 (1읍 4면 6동)	179,914	310.21	68,979	113	99	1,745
[읍 · 면	66,769	224.44	26,528		99	711
[동	113,145	85.77	42,451	113		1,034
백 석 읍 (白 石 邑)	28,137	41.42	10,452		34	263
은 현 면 (隱 縣 面)	7,671	34.54	3,280		12	90
남 면 (南 面)	7,950	36.53	3,521		20	115
광 적 면 (廣 積 面)	12,335	48.47	5,036		17	127
장 흥 면 (長 興 面)	10,676	63.48	4,239		16	116
양주1동 (楊州1洞)	7,998	23.63	3,389	13		71
양주2동 (楊州2洞)	30,564	19.50	10,891	23		325
회천1동 (檜泉1洞)	7,889	10.54	3,338	11		74
회천2동 (檜泉2洞)	31,286	11.14	11,838	33		263
회천3동 (檜泉3洞)	29,619	3.80	10,380	24		231
회천4동 (檜泉4洞)	5,789	17.16	2,615	9		70
□ 포천시 (1읍11면2동)	160,176	826.48	65,084	34	248	1,044
[읍 · 면	127,005	791.21	52,006		248	853
[동	33,171	35.27	13,078	34		191
소 흘 읍 (蘇 屹 邑)	47,914	46.29	18,364		33	106
군 내 면 (郡 內 面)	7,165	36.16	2,862		22	56
내 촌 면 (內 村 面)	5,482	52.75	2,504		20	39

구분 / 읍·면·동별	인구 (명)	면적 (㎢)	세대수	통	리	반
가 산 면 (加 山 面)	8,987	35.90	3,808		23	81
신 북 면 (新 北 面)	14,155	95.89	6,018		28	84
창 수 면 (蒼 水 面)	2,907	71.48	1,269		15	42
영 중 면 (永 中 面)	5,926	61.35	2,509		20	50
일 동 면 (一 東 面)	11,053	83.32	4,495		24	110
이 동 면 (二 東 面)	6,269	112.97	2,818		20	75
영 북 면 (永 北 面)	9,873	81.76	4,272		19	116
관 인 면 (官 仁 面)	4,174	69.78	1,809		11	63
화 현 면 (花 峴 面)	3,100	43.56	1,278		13	31
포 천 동 (抱 川 洞)	19,410	11.35	7,206	18		129
선 단 동 (仙 壇 洞)	13,761	23.92	5,872	16		62
□ 여주군(1읍9면)	107,355	607.72	41,957		281	947
여 주 읍 (驪 州 邑)	51,484	73.19	19,092		60	312
점 동 면 (占 東 面)	4,882	71.69	1,956		27	72
가 남 면 (加 南 面)	16,198	75.31	6,433		38	133
능 서 면 (陵 西 面)	6,995	53.06	2,814		27	68
흥 천 면 (興 川 面)	5,421	44.18	2,209		25	62
금 사 면 (金 沙 面)	3,004	41.69	1,360		13	44
산 북 면 (山 北 面)	2,480	32.85	1,043		9	26
대 신 면 (大 新 面)	7,900	75.86	3,353		41	114
북 내 면 (北 內 面)	5,317	65.76	2,142		22	62
강 천 면 (康 川 面)	3,674	74.13	1,555		19	54
□ 연천군(2읍8면)	45,495	696.19	19,255		96	597
연 천 읍 (漣 川 邑)	7,152	87.97	3,063		17	112
전 곡 읍 (全 谷 邑)	19,499	55.20	7,741		16	184
군 남 면 (郡 南 面)	3,716	45.63	1,613		12	65
청 산 면 (靑 山 面)	4,500	43.69	2,104		12	61

구분 / 읍·면·동별	인구 (명)	면적 (㎢)	세대수	통	리	반
백 학 면 (百 鶴 面)	2,951	61.38	1,201		13	39
미 산 면 (嵋 山 面)	1,788	41.26	791		8	30
왕 징 면 (旺 澄 面)	1,269	86.31	581		4	24
신 서 면 (新 西 面)	3,681	132.24	1,768		8	67
중 면 (中 面)	283	88.55	115		2	3
장 남 면 (長 南 面)	656	53.96	278		4	12
□ 가평군(1읍5면)	57,108	843.48	23,825		125	571
가 평 읍 (加 平 邑)	19,203	145.03	7,736		31	175
설 악 면 (雪 岳 面)	7,077	141.51	3,167		28	75
청 평 면 (淸 平 面)	12,942	112.21	5,716		22	112
상 면 (上 面)	4,964	100.69	2,242		14	69
하 면 (下 面)	9,369	113.08	3,218		17	73
북 면 (北 面)	3,553	230.96	1,746		13	67
□ 양평군(1읍11면)	89,812	877.81	38,822		259	768
양 평 읍 (楊 平 邑)	25,367	42.21	10,178		39	132
강 상 면 (江 上 面)	4,968	37.92	2,075		17	41
강 하 면 (江 下 面)	3,743	41.41	1,725		15	39
양 서 면 (楊 西 面)	9,244	59.59	4,010		26	68
옥 천 면 (玉 泉 面)	6,195	66.67	2,782		14	40
서 종 면 (西 宗 面)	6,469	92.73	3,099		18	44
단 월 면 (丹 月 面)	3,178	108.03	1,445		17	52
청 운 면 (靑 雲 面)	3,579	96.60	1,623		19	45
양 동 면 (楊 東 面)	4,594	120.28	2,016		20	84
지 평 면 (砥 平 面)	5,897	77.69	2,669		27	73
용 문 면 (龍 門 面)	12,328	102.24	5,298		28	99
개 군 면 (介 軍 面)	4,250	32.44	1,902		19	51

2-9 강 원 도

<시·군>

구분 / 시·군별	인구 (명)	면적 (㎢)	세대수	통	리	반
계 (7시 11군 24읍 95면 74동)	1,508,575	16,874.59	606,950	1,873	2,185	20,868
춘천시(春川市)	261,975	1,116.64	101,758	471	182	3,405
원주시(原州市)	303,975	867.36	116,514	353	178	3,239
강릉시(江陵市)	218,399	1,039.82	86,939	323	146	2,637
동해시(東海市)	95,652	180.07	37,512	235		1,272
태백시(太白市)	51,028	303.52	21,131	174		919
속초시(束草市)	84,599	105.30	35,615	211		1,081
삼척시(三陟市)	70,954	1,186.05	29,736	106	160	1,338
홍천군(洪川郡)	70,360	1,818.68	28,486		196	1,014
횡성군(橫城郡)	43,413	997.71	17,942		175	763
영월군(寧越郡)	40,201	1,127.46	17,529		177	768
평창군(平昌郡)	43,706	1,464.16	18,712		188	737
정선군(旌善郡)	41,269	1,219.58	18,292		181	987
철원군(鐵原郡)	47,724	898.30	18,756		109	624
화천군(華川郡)	24,110	909.10	10,813		81	357
양구군(楊口郡)	21,303	701.24	8,875		77	322
인제군(麟蹄郡)	31,620	1,646.36	12,977		84	408
고성군(高城郡)	30,172	664.34	13,136		127	561
양양군(襄陽郡)	28,115	628.90	12,227		124	436

<읍·면·동>

구분 / 읍·면·동별	인구 (명)	면적 (㎢)	세대수	통	리	반
□ 춘천시 (1읍9면15동)	261,975	1,116.64	101,758	471	182	3,405
┌읍·면	41,116	1,063.40	16,551		182	689
└동	220,859	53.24	85,207	471		2,716
신북읍(新北邑)	7,531	57.22	2,934		28	126
동 면(東 面)	6,025	134.25	2,230		21	84
동산면(東山面)	1,613	80.81	689		14	35
신동면(新東面)	2,603	48.19	937		12	43
동내면(東內面)	10,585	36.61	3,969		22	118
남 면(南 面)	1,130	73.20	547		11	30
남산면(南山面)	3,992	124.10	1,809		20	67
서 면(西 面)	4,151	141.60	1,780		23	88
사북면(史北面)	2,600	152.45	1,175		16	62
북산면(北山面)	886	214.97	481		15	36
소양동(昭陽洞)	8,225	1.26	3,656	22		120
교 동(校 洞)	4,271	0.50	2,029	13		65
조운동(朝雲洞)	3,793	0.32	1,792	12		60
약사명동(藥司明洞)	5,102	0.52	2,165	16		74
근화동(槿花洞)	8,240	9.59	3,549	22		107
후평1동(後坪1洞)	13,449	1.86	5,621	34		200
후평2동(後坪2洞)	14,620	0.67	5,571	34		182
후평3동(後坪3洞)	21,596	1.21	8,070	48		313
효자1동(孝子1洞)	4,213	0.65	1,843	15		61
효자2동(孝子2洞)	13,263	1.17	6,300	24		142
효자3동(孝子3洞)	5,133	0.87	2,310	11		57
석사동(碩士洞)	40,586	4.08	14,656	71		420
퇴계동(退溪洞)	44,402	4.27	15,603	74		471
강남동(江南洞)	14,559	14.65	5,383	30		177
신사우동(新司牛洞)	19,407	11.62	6,659	45		267

구분 / 읍·면·동별	인구 (명)	면적 (㎢)	세대수	통	리	반
□ 원주시 (1읍8면16동)	303,975	867.36	116,514	353	178	3,239
┌읍·면	57,607	782.84	24,138		178	711
└동	246,368	84.52	92,376	353		2,528
문막읍(文幕邑)	18,438	104.33	7,240		41	196
소초면(所草面)	10,008	103.06	4,005		29	128
호저면(好楮面)	4,669	76.76	1,929		17	67
지정면(地正面)	3,401	89.74	1,446		18	49
부론면(富論面)	2,687	82.66	1,238		16	52
귀래면(貴來面)	2,131	71.46	951		14	40
흥업면(興業面)	6,056	59.59	2,803		16	68
판부면(板富面)	6,304	67.75	2,763		13	54
신림면(神林面)	3,913	127.49	1,763		14	57
중앙동(中央洞)	3,723	1.90	1,807	16		75
원인동(園仁洞)	7,822	0.48	3,196	16		95
개운동(開運洞)	12,760	1.05	4,608	21		132
명륜1동(明倫1洞)	12,138	0.91	4,392	14		98
명륜2동(明倫2洞)	19,812	0.93	7,537	24		190
단구동(丹邱洞)	46,257	3.91	16,428	55		455
일산동(一山洞)	9,191	0.80	3,771	14		86
학성동(鶴城洞)	6,864	0.73	2,831	15		84
단계동(丹溪洞)	25,281	3.68	9,398	34		261
우산동(牛山洞)	10,232	7.39	4,416	21		117
태장1동(台庄1洞)	10,956	3.04	3,860	15		97
태장2동(台庄2洞)	27,102	8.93	10,095	32		276
봉산동(鳳山洞)	11,728	7.26	4,482	21		134
행구동(杏邱洞)	6,053	13.44	2,142	9		66
무실동(茂實洞)	20,158	9.07	7,428	21		182
반곡관설동(盤谷觀雪洞)	16,291	21.00	5,985	25		180

구분 읍·면·동별	인구 (명)	면적 (㎢)	세대수	통	리	반
□ 강릉시 (1읍7면13동)	218,399	1,039.82	86,939	323	146	2,637
[읍 · 면	49,953	963.44	21,608		146	866
[동	168,446	76.38	65,331	323		1,771
주문진읍(注文津邑)	20,722	60.53	8,934		31	340
성 산 면 (城 山 面)	3,336	80.28	1,416		14	58
왕 산 면 (旺 山 面)	1,732	245.27	830		12	48
구 정 면 (邱 井 面)	4,003	42.72	1,579		12	59
강 동 면 (江 東 面)	5,339	112.48	2,396		21	92
옥 계 면 (玉 溪 面)	4,479	148.83	1,898		20	92
사 천 면 (沙 川 面)	4,185	70.88	1,879		15	83
연 곡 면 (連 谷 面)	6,157	202.45	2,676		21	94
홍 제 동 (洪 濟 洞)	9,028	3.76	3,607	14		107
중 앙 동 (中 央 洞)	6,766	0.99	3,171	20		101
옥 천 동 (玉 川 洞)	4,765	0.58	2,295	12		79
교 1 동 (校 1 洞)	28,474	2.92	10,387	39		241
교 2 동 (校 2 洞)	10,167	2.40	4,103	19		96
포남1동(浦南1洞)	12,608	1.28	5,115	26		126
포남2동(浦南2洞)	17,353	2.58	6,721	35		187
초 당 동 (草 堂 洞)	6,029	2.89	2,303	14		63
송 정 동 (松 亭 洞)	7,644	3.49	2,795	16		82
내 곡 동 (內 谷 洞)	11,095	4.96	4,097	19		121
강 남 동 (江 南 洞)	20,970	16.09	7,946	46		229
성 덕 동 (城 德 洞)	28,565	11.40	10,657	44		266
경 포 동 (鏡 浦 洞)	4,982	23.04	2,134	19		73
□ 동해시(10동)	95,652	180.07	37,512	235		1,272
천 곡 동 (泉 谷 洞)	27,483	10.40	10,404	49		347
송 정 동 (松 亭 洞)	4,936	5.19	2,209	14		65
북 삼 동 (北 三 洞)	21,179	16.66	7,391	40		244

구분 읍·면·동별	인구 (명)	면적 (㎢)	세대수	통	리	반
부곡동(釜谷洞)	7,385	5.09	2,965	20		105
동호동(東湖洞)	5,292	2.88	2,227	15		91
발한동(發翰洞)	5,550	1.15	2,462	19		82
묵호동(墨湖洞)	4,767	3.35	2,240	20		83
북평동(北坪洞)	10,777	19.31	4,119	30		139
망상동(望祥洞)	4,221	25.72	1,879	14		57
삼화동(三和洞)	4,062	90.32	1,616	14		59
□ 태백시(8동)	51,028	303.52	21,131	174		919
황지동(黃池洞)	7,343	8.75	2,911	20		101
황연동(黃蓮洞)	6,288	38.76	2,636	24		110
삼수동(三水洞)	7,643	113.96	3,243	27		130
상장동(上長洞)	14,167	9.74	5,688	33		235
문곡소도동(文曲所道洞)	3,843	71.83	1,606	17		81
장성동(長省洞)	4,586	11.84	1,919	20		103
구문소동(求門沼洞)	3,809	27.54	1,628	16		79
철암동(鐵岩洞)	3,349	21.10	1,500	17		80
□ 속초시(8동)	84,599	105.30	35,615	211		1,081
영랑동(永郎洞)	6,217	7.60	2,785	13		67
동명동(東明洞)	4,360	0.78	2,103	15		78
금호동(琴湖洞)	7,976	1.43	3,548	31		147
교동(校洞)	13,066	0.75	5,381	37		202
노학동(蘆鶴洞)	23,412	22.29	9,563	46		252
조양동(朝陽洞)	20,915	5.62	8,227	38		207
청호동(靑湖洞)	4,720	0.94	2,225	16		65
대포동(大浦洞)	3,933	65.89	1,783	15		63
□ 삼척시 (2읍6면4동)	70,954	1,186.05	29,736	106	160	1,338

구분 / 읍·면·동별	인구 (명)	면적 (㎢)	세대수	통	리	반
┌ 읍 · 면	29,901	1,132.64	13,287		160	728
└ 동	41,053	53.41	16,449	106		610
도계읍(道溪邑)	12,295	164.70	4,959		27	240
원덕읍(遠德邑)	5,471	175.97	2,586		30	147
근덕면(近德面)	6,029	133.40	2,959		38	140
하장면(下長面)	1,549	205.68	648		16	53
노곡면(盧谷面)	836	144.71	430		16	35
미로면(未老面)	2,115	99.44	907		19	61
가곡면(柯谷面)	766	152.42	397		6	30
신기면(新基面)	840	56.32	401		8	22
남양동(南陽洞)	10,164	18.19	4,116	23		137
성내동(城內洞)	8,930	22.69	3,623	30		132
교 동(校 洞)	9,331	9.52	3,526	21		140
정라동(汀羅洞)	12,628	3.01	5,184	32		201
□ 홍천군(1읍9면)	70,360	1,818.68	28,486		196	1,014
홍천읍(洪川邑)	36,029	107.17	13,568		47	412
화촌면(化村面)	4,810	211.37	2,098		18	72
두촌면(斗村面)	2,476	140.48	1,111		15	50
내촌면(乃村面)	2,333	146.47	1,045		13	60
서석면(瑞石面)	4,065	225.46	1,620		14	72
동 면(東 面)	3,550	149.62	1,498		14	72
남 면(南 面)	6,021	120.31	2,581		21	84
서 면(西 面)	3,402	123.38	1,717		17	61
북방면(北方面)	4,076	146.44	1,794		20	68
내 면(內 面)	3,598	447.98	1,454		17	63
□ 횡성군(1읍8면)	43,413	997.71	17,942		175	763
횡성읍(橫城邑)	18,538	72.40	7,135		41	217
우천면(隅川面)	4,629	94.81	1,992		19	88

구분 / 읍·면·동별	인구 (명)	면적 (㎢)	세대수	통	리	반
안흥면(安興面)	2,709	96.42	1,101		16	50
둔내면(屯內面)	5,474	127.99	2,338		25	102
갑천면(甲川面)	2,105	123.37	995		19	61
청일면(晴日面)	2,397	133.66	1,108		13	67
공근면(公根面)	3,776	129.25	1,603		21	91
서원면(書院面)	2,278	123.44	988		12	54
강림면(講林面)	1,507	96.37	682		9	33
□ 영월군(2읍7면)	40,201	1,127.46	17,529		177	768
영월읍(寧越邑)	21,865	172.41	8,806		51	315
상동읍(上東邑)	1,304	139.50	643		11	40
중동면(中東面)	1,577	124.76	726		12	41
하동면(下東面)	1,687	171.50	846		13	47
북면(北面)	2,264	111.34	1,087		18	60
남면(南面)	2,342	82.19	1,111		18	60
서면(西面)	3,418	69.88	1,575		16	75
주천면(酒泉面)	4,068	102.51	1,851		26	90
수주면(水周面)	1,676	153.37	884		12	40
□ 평창군(1읍7면)	43,706	1,464.16	18,712		188	737
평창읍(平昌邑)	9,285	161.36	3,719		41	144
미탄면(美灘面)	1,887	109.71	870		13	52
방림면(芳林面)	2,415	120.83	1,130		14	54
대화면(大和面)	5,726	166.65	2,460		28	109
봉평면(蓬坪面)	5,386	217.55	2,386		19	79
용평면(龍坪面)	3,028	135.32	1,316		15	52
진부면(珍富面)	9,916	331.15	4,077		36	156
대관령면(大關嶺面)	6,063	221.59	2,754		22	91
□ 정선군(4읍5면)	41,269	1,219.58	18,292		181	987

구분 / 읍·면·동별	인구 (명)	면적 (㎢)	세대수	통	리	반
정선읍(旌善邑)	11,828	213.76	4,688		35	231
고한읍(古汗邑)	5,243	52.33	2,992		19	122
사북읍(舍北邑)	5,991	47.09	2,544		13	139
신동읍(新東邑)	4,109	119.83	1,847		26	130
동 면(東 面)	1,775	135.10	781		13	49
남 면(南 面)	3,335	130.97	1,451		15	79
북 면(北 面)	2,302	136.18	1,061		14	66
북평면(北坪面)	2,771	140.78	1,203		14	64
임계면(臨溪面)	3,915	243.54	1,725		32	107
□ 철원군(4읍7면)	47,724	898.30	18,756		109	624
철원읍(鐵原邑)	6,071	99.20	2,239		15	78
김화읍(金化邑)	3,472	87.73	1,387		13	53
갈말읍(葛末邑)	13,439	173.18	5,267		22	148
동송읍(東松邑)	15,746	128.83	6,131		35	222
서 면(西 面)	6,579	74.27	2,708		13	85
근남면(近南面)	2,276	129.22	965		10	35
근북면(近北面)	141	24.09	59		1	3
근동면(近東面)		20.38				
원동면(遠東面)		57.53				
원남면(遠南面)		81.26				
임남면(任南面)		22.61				
□ 화천군(1읍4면)	24,110	909.10	10,813		81	357
화천읍(華川邑)	8,469	291.31	3,603		23	120
간동면(看東面)	2,611	128.02	1,254		12	52
하남면(下南面)	2,198	118.49	900		11	42
상서면(上西面)	4,901	220.13	2,348		18	70
사내면(史內面)	5,931	151.15	2,708		17	73

구분 읍·면·동별	인구 (명)	면적 (㎢)	세대수	통	리	반
□ 양구군(1읍4면)	21,303	701.24	8,875		77	322
양구읍(楊口邑)	12,062	173.61	4,942		32	162
남면(南面)	3,805	135.25	1,617		21	67
동면(東面)	2,400	123.88	1,018		11	42
방산면(方山面)	1,625	206.97	744		7	31
해안면(亥安面)	1,411	61.53	554		6	20
□ 인제군(1읍5면)	31,620	1,646.36	12,977		84	408
인제읍(麟蹄邑)	9,501	315.40	3,767		20	117
남면(南面)	4,008	243.33	1,699		15	67
북면(北面)	8,088	349.07	3,312		17	85
기린면(麒麟面)	5,075	275.38	2,080		15	63
서화면(瑞和面)	3,212	265.37	1,350		8	43
상남면(上南面)	1,736	197.81	769		9	33
□ 고성군(2읍4면)	30,172	664.34	13,136		127	561
간성읍(杆城邑)	7,369	180.21	3,013		33	125
거진읍(巨津邑)	7,873	76.75	3,511		28	153
현내면(縣內面)	3,143	92.72	1,371		16	80
죽왕면(竹旺面)	4,208	50.11	1,771		17	73
토성면(土城面)	7,579	120.46	3,470		33	130
수동면(水洞面)		144.09				
□ 양양군(1읍5면)	28,115	628.90	12,227		124	436
양양읍(襄陽邑)	11,715	32.35	4,737		24	127
서면(西面)	3,289	267.65	1,455		20	66
손양면(巽陽面)	2,437	47.31	1,083		22	56
현북면(縣北面)	2,884	164.46	1,384		15	49
현남면(縣南面)	3,428	64.34	1,603		19	74
강현면(降峴面)	4,362	52.79	1,965		24	64

2-10 충 청 북 도

<시·군>

구분 / 시·군별	인구 (명)	면적 (㎢)	세대수	통	리	반
계 (3시 9군 14읍 89면 51동)	1,519,587	7,433.01	587,411	1,667	2,890	18,196
청주시(淸州市)	638,663	153.87	237,556	949		4,717
o 상당구(上黨區)	246,344	69.02	90,706	370		1,769
o 흥덕구(興德區)	392,319	84.85	146,850	579		2,948
충주시(忠州市)	206,372	983.77	78,655	413	333	3,045
제천시(堤川市)	135,738	883.02	53,291	305	153	2,026
청원군(淸原郡)	148,063	814.13	58,171		582	1,752
보은군(報恩郡)	35,069	584.14	14,950		246	820
옥천군(沃川郡)	54,475	537.08	21,471		219	963
영동군(永同郡)	50,276	845.52	20,689		230	870
진천군(鎭川郡)	60,715	407.01	24,652		278	799
괴산군(槐山郡)	36,566	842.11	16,433		279	875
음성군(陰城郡)	89,542	520.42	35,684		321	1,236
단양군(丹陽郡)	31,929	780.10	13,378		148	702
증평군(曾坪郡)	32,179	81.84	12,481		101	391

<읍·면·동>

구분 / 읍·면·동별	인구 (명)	면적 (㎢)	세대수	통	리	반
□ 청주시(2구30동)	638,663	153.87	237,556	949		4,717
ㅇ 상당구(13동)	246,344	69.02	90,706	370		1,769
중앙동(中央洞)	7,052	1.78	3,101	15		67
성안동	7,731	1.15	3,609	19		88
우암동(牛岩洞)	14,645	1.75	6,256	25		117
내덕1동(內德1洞)	11,685	1.48	4,531	19		87
내덕2동(內德2洞)	12,954	1.36	5,235	25		115
율량·사천동(栗陽·斜川洞)	43,291	8.53	14,799	54		296
탑·대성동(塔·大成洞)	12,545	0.79	4,909	20		87
영운동(永雲洞)	13,159	0.80	5,021	22		106
금천동(金川洞)	35,733	1.48	12,442	46		246
용담·명암·산성동(龍潭·明岩·山城洞)	12,344	8.52	4,025	19		75
용암1동(龍岩1洞)	43,089	8.89	15,593	51		240
용암2동(龍岩2洞)	27,989	13.64	9,585	40		186
오근장동(梧根場洞)	4,127	18.85	1,600	15		59
ㅇ 흥덕구(17동)	392,319	84.85	146,850	579		2,948
사직1동(社稷1洞)	9,443	1.34	4,085	21		112
사직2동(社稷2洞)	6,486	0.88	2,653	13		70
사창동(司倉洞)	17,344	1.04	7,373	32		132
모충동(慕忠洞)	20,886	1.59	8,632	38		193
운천·신봉동(雲泉·新鳳洞)	23,209	2.12	8,312	36		221

구분 읍·면·동별	인구 (명)	면적 (㎢)	세대수	통	리	반
산남동(山南洞)	26,393	3.70	8,655	36		179
분평동(粉坪洞)	37,689	5.94	12,224	45		209
수곡1동(秀谷1洞)	18,068	1.41	7,139	30		145
수곡2동(秀谷2洞)	18,787	0.48	7,261	22		130
성화·개신·죽림동 (聖化·開新·竹林洞)	38,761	6.12	14,107	50		243
복대1동(福臺1洞)	36,055	2.72	13,957	46		263
복대2동(福臺2洞)	21,655	0.94	8,539	32		161
가경동(佳景洞)	52,589	3.30	17,476	66		387
봉명1동(鳳鳴1洞)	12,635	0.78	5,651	19		89
봉명2·송정동 (鳳鳴2·松亭洞)	27,640	4.73	10,583	35		172
강서1동(江西1洞)	20,560	30.70	8,141	42		179
강서2동(江西2洞)	4,119	17.06	2,062	16		63
□ 충주시 (1읍12면12동)	206,372	983.77	78,655	413	333	3,045
읍·면	48,144	886.26	20,289		333	910
동	158,228	97.51	58,366	413		2,135
주덕읍(周德邑)	6,177	48.44	2,508		37	105
살미면(乷味面)	2,252	91.55	970		19	54
수안보면(水安保面)	3,466	73.40	1,513		23	74
이류면(利柳面)	5,111	61.88	2,363		33	101
신니면(薪尼面)	3,820	59.81	1,528		26	73
노은면(老隱面)	2,595	61.81	1,140		19	56
앙성면(仰城面)	4,697	100.28	2,044		35	70
가금면(可金面)	2,890	48.09	1,189		23	52
금가면(金加面)	4,292	33.81	1,662		20	59
동량면(東良面)	4,265	109.34	1,747		25	74

구분 읍·면·동별	인구 (명)	면적 (㎢)	세대수	통	리	반
산척면(山尺面)	2,876	78.38	1,182		26	57
엄정면(嚴政面)	3,688	56.46	1,578		26	84
소태면(蘇台面)	2,015	63.01	865		21	51
성내·충인동 (城內·忠仁洞)	3,386	0.51	1,516	18		83
교현·안림동 (校峴·安林洞)	22,954	27.65	8,315	57		283
교현2동(校峴2洞)	9,980	0.93	3,895	31		146
용산동(龍山洞)	15,472	1.53	5,536	35		181
지현동(芝峴洞)	5,785	0.60	2,307	19		84
문화동(文化洞)	12,533	1.02	4,743	34		172
호암·직동 (虎岩·直洞)	10,512	14.25	3,813	30		164
달천동(達川洞)	4,689	22.96	2,096	19		83
봉방동(鳳方洞)	8,779	3.62	3,543	22		109
칠금·금능동 (漆琴·金陵洞)	18,248	5.85	5,979	44		226
연수동(連守洞)	38,745	5.04	14,030	82		482
목행·용탄동 (牧杏·龍灘洞)	7,145	13.55	2,593	22		122
□ 제천시 (1읍7면9동)	135,738	883.02	53,291	305	153	2,026
┌ 읍·면	25,366	788.62	11,150		153	565
└ 동	110,372	94.40	42,141	305		1,461
봉양읍(鳳陽邑)	7,777	144.84	3,340		33	156
금성면(錦城面)	2,253	68.39	949		16	49
청풍면(淸風面)	1,283	91.78	647		19	41
수산면(水山面)	2,121	88.89	1,029		23	66
덕산면(德山面)	2,402	111.50	1,122		17	68
한수면(寒水面)	799	75.42	337		6	21
백운면(白雲面)	3,298	135.11	1,428		22	76

구분 읍·면·동별	인구 (명)	면적 (㎢)	세대수	통	리	반
송학면(松鶴面)	5,433	72.69	2,298		17	88
교 동(校 洞)	18,646	3.74	6,572	35		221
고암·모산동 (古岩·茅山洞)	9,114	12.24	3,320	21		114
중앙·의림·명동 (中央·義林·明洞)	7,622	0.97	3,150	27		121
남천·동현동 (南泉·東峴洞)	7,006	0.85	2,701	24		108
서부·영천동 (西部·榮川洞)	7,400	10.82	3,209	31		131
용두동(龍頭洞)	17,008	15.47	6,499	40		221
신백·두학동 (新百·頭鶴洞)	14,400	34.54	5,139	39		176
청전동(青田洞)	21,034	2.75	8,172	53		238
화산동(花山洞)	8,142	13.02	3,379	35		131
□ 청원군 (2읍12면)	148,063	814.13	58,171		582	1,752
내수읍(內秀邑)	23,121	55.37	8,840		53	170
오창읍(梧倉邑)	38,982	80.20	14,539		102	411
낭성면(琅城面)	2,536	59.56	1,140		21	52
미원면(米院面)	6,004	129.62	2,683		47	125
가덕면(加德面)	4,643	49.80	1,926		31	76
남일면(南一面)	8,119	35.18	2,966		33	94
남이면(南二面)	7,285	48.82	3,010		32	94
문의면(文義面)	5,177	93.30	2,050		34	101
현도면(賢都面)	4,526	43.48	1,989		30	76
부용면(芙蓉面)	7,573	35.01	3,007		33	93
강내면(江內面)	11,044	30.10	4,339		32	102
강외면(江外面)	11,951	40.74	4,911		42	124
옥산면(玉山面)	11,093	65.49	4,260		41	128

구분 읍·면·동별	인구 (명)	면적 (㎢)	세대수	통	리	반
북 이 면 (北 二 面)	6,009	47.46	2,511		51	106
□ 보은군 (1읍10면)	35,069	584.14	14,950		246	820
보 은 읍 (報 恩 邑)	15,381	62.30	6,025		48	253
속리산면(俗離山面)	2,225	92.15	1,022		19	53
장 안 면 (長 安 面)	1,403	29.86	607		11	35
마 로 면 (馬 老 面)	2,743	68.47	1,224		21	81
탄 부 면 (炭 釜 面)	2,049	31.70	948		19	61
삼 승 면 (三 升 面)	2,696	28.28	1,193		22	77
수 한 면 (水 汗 面)	1,972	48.74	853		21	58
회 남 면 (懷 南 面)	746	46.45	379		16	25
회 인 면 (懷 仁 面)	2,010	54.04	962		25	65
내 북 면 (內 北 面)	1,957	63.46	918		20	49
산 외 면 (山 外 面)	1,887	58.69	819		24	63
□ 옥천군 (1읍8면)	54,475	537.08	21,471		219	963
옥 천 읍 (沃 川 邑)	30,490	47.57	10,604		58	350
동 이 면 (東 二 面)	3,392	60.19	1,508		22	73
안 남 면 (安 南 面)	1,557	31.79	718		12	45
안 내 면 (安 內 面)	2,161	64.35	1,057		18	63
청 성 면 (靑 城 面)	2,626	82.71	1,332		28	108
청 산 면 (靑 山 面)	3,724	72.50	1,719		22	110
이 원 면 (伊 院 面)	4,882	66.34	2,125		28	105
군 서 면 (郡 西 面)	2,491	46.01	1,069		13	53
군 북 면 (郡 北 面)	3,152	65.62	1,339		18	56
□ 영동군 (1읍10면)	50,276	845.52	20,689		230	870
영 동 읍 (永 同 邑)	21,031	100.51	7,976		31	278

구분 읍·면·동별	인구 (명)	면적 (㎢)	세대수	통	리	반
용 산 면 (龍 山 面)	3,715	66.92	1,578		23	60
황 간 면 (黃 澗 面)	4,774	90.30	1,974		31	79
추풍령면(秋風嶺面)	2,614	55.22	1,080		15	59
매 곡 면 (梅 谷 面)	2,143	45.19	972		17	47
상 촌 면 (上 村 面)	2,425	137.57	1,146		21	70
양 강 면 (楊 江 面)	3,686	81.93	1,496		22	58
용 화 면 (龍 化 面)	981	59.39	465		11	24
학 산 면 (鶴 山 面)	3,127	73.55	1,427		27	63
양 산 면 (陽 山 面)	2,132	57.12	973		12	43
심 천 면 (深 川 面)	3,648	77.82	1,602		20	89
□ 진천군 (1읍 6면)	60,715	407.01	24,652		278	799
진 천 읍 (鎭 川 邑)	26,718	70.50	10,167		70	293
덕 산 면 (德 山 面)	6,266	35.01	2,673		37	95
초 평 면 (草 坪 面)	3,802	76.27	1,597		35	78
문 백 면 (文 白 面)	4,033	60.19	1,747		31	67
백 곡 면 (栢 谷 面)	2,231	80.06	1,079		27	58
이 월 면 (梨 月 面)	7,966	55.19	3,383		47	104
광혜원면(廣惠院面)	9,699	29.79	4,006		31	104
□ 괴산군 (1읍 10면)	36,566	842.11	16,433		279	875
괴 산 읍 (槐 山 邑)	8,983	49.63	3,681		24	152
감 물 면 (甘 勿 面)	1,908	42.77	865		22	54
장 연 면 (長 延 面)	2,060	61.38	930		17	51
연 풍 면 (延 豊 面)	2,589	93.31	1,157		20	67
칠 성 면 (七 星 面)	2,741	101.50	1,247		23	67
문 광 면 (文 光 面)	2,015	56.03	994		20	51
청 천 면 (靑 川 面)	4,948	208.95	2,452		44	143

구분 읍·면·동별	인구 (명)	면적 (㎢)	세대수	통	리	반
청 안 면 (淸 安 面)	3,401	70.85	1,535		36	94
사 리 면 (沙 梨 面)	3,039	50.63	1,339		27	68
소 수 면 (沼 壽 面)	1,798	46.64	844		19	52
불 정 면 (佛 頂 面)	3,084	60.42	1,389		27	76
□ 음성군 (2읍 7면)	89,542	520.42	35,684		321	1,236
음 성 읍 (陰 城 邑)	17,935	86.44	6,960		44	276
금 왕 읍 (金 旺 邑)	21,127	71.34	8,334		51	247
소 이 면 (蘇 伊 面)	3,429	48.90	1,535		26	93
원 남 면 (遠 南 面)	3,281	64.77	1,454		30	89
맹 동 면 (孟 洞 面)	4,940	34.69	1,241		20	56
대 소 면 (大 所 面)	16,018	38.17	6,545		50	183
삼 성 면 (三 成 面)	7,586	50.59	3,288		35	91
생 극 면 (笙 極 面)	4,919	56.04	2,093		28	65
감 곡 면 (甘 谷 面)	10,307	69.48	4,234		37	136
□ 단양군 (2읍6면)	31,929	780.10	13,378		148	702
단 양 읍 (丹 陽 邑)	11,519	75.59	4,426		22	190
매 포 읍 (梅 浦 邑)	6,976	65.89	2,789		22	132
단 성 면 (丹 城 面)	1,855	73.00	869		15	42
대 강 면 (大 崗 面)	2,580	134.36	1,210		22	50
가 곡 면 (佳 谷 面)	2,087	104.48	914		15	70
영 춘 면 (永 春 面)	3,533	181.38	1,541		23	102
어상천면(漁上川面)	1,883	73.30	885		15	68
적 성 면 (赤 城 面)	1,496	72.10	744		14	48
□ 증평군 (1읍1면)	32,179	81.84	12,481		101	391
증 평 읍 (曾 坪 邑)	29,736	55.41	11,469		76	343
도 안 면 (道 安 面)	2,443	26.43	1,012		25	48

2-11 충청남도

<시·군>

구분 / 시·군별	인구 (명)	면적 (㎢)	세대수	통	리	반
계 (7시 9군 24읍 147면 40동)	2,018,537	8,600.96	812,871	1,020	4,515	24,905
천안시(天安市)	537,698	636.21	209,512	504	422	4,518
ㅇ 동남구(東南區)	235,270	438.46	94,701	243	222	2,256
ㅇ 서북구(西北區)	302,428	197.75	114,811	261	200	2,262
공주시(公州市)	125,143	940.36	49,778	119	280	2,013
보령시(保寧市)	106,885	569.01	43,645	106	235	1,181
아산시(牙山市)	240,942	542.18	100,099	125	367	2,217
서산시(瑞山市)	156,867	740.56	61,312	93	262	1,880
논산시(論山市)	127,797	554.83	51,840	58	420	2,370
계룡시(鷄龍市)	41,411	60.74	13,755	15	63	463
금산군(錦山郡)	56,740	576.29	23,908		249	1,112
연기군(燕岐郡)	78,645	361.39	32,128		209	1,018
부여군(扶餘郡)	76,687	624.67	31,591		432	1,686
서천군(舒川郡)	60,507	358.01	25,841		315	1,284
청양군(靑陽郡)	33,062	479.34	13,921		182	764
홍성군(洪城郡)	88,176	444.02	35,397		336	977
예산군(禮山郡)	88,144	542.25	35,854		304	1,192
태안군(泰安郡)	63,401	504.99	27,149		185	821
당진군(唐津郡)	136,432	666.11	57,141		254	1,409

<읍·면·동>

구분 / 읍·면·동별	인구 (명)	면적 (㎢)	세대수	통	리	반
□ 천안시 (2구4읍8면16동)	537,698	636.21	209,512	504	422	4,518
○ 동남구 (1읍7면9동)	235,270	438.46	94,701	243	222	2,256
[읍·면	58,412	390.94	24,262		222	624
[동	176,858	47.52	70,439	243		1,632
목천읍(木川邑)	27,160	63.09	10,523		43	179
풍세면(豊歲面)	5,066	30.25	2,117		25	65
광덕면(廣德面)	4,524	80.50	2,036		30	71
북면(北面)	5,425	58.56	2,403		23	63
성남면(城南面)	4,182	33.01	1,802		25	51
수신면(修身面)	2,784	25.89	1,265		18	47
병천면(竝川面)	6,615	56.39	2,972		35	84
동면(東面)	2,656	43.25	1,144		23	64
중앙동(中央洞)	6,909	0.86	3,355	20		132
문성동(文城洞)	5,832	0.60	2,941	14		100
원성1동(院城1洞)	11,308	7.30	4,720	19		128
원성2동(院城2洞)	13,611	0.84	5,572	20		149
봉명동(鳳鳴洞)	22,307	1.49	9,684	24		151
일봉동(日峯洞)	17,654	3.00	6,522	23		174
신방동(新芳洞)	35,600	5.00	12,680	36		266
청룡동(靑龍洞)	31,203	16.89	10,589	40		284
신안동(新安洞)	32,434	11.54	14,376	47		248
○ 서북구 (3읍1면7동)	302,428	197.75	114,811	261	200	2,262
[읍·면	86,967	161.71	34,493		200	681
[동	215,461	36.04	80,318	261		1,581

구분 읍·면·동별	인구 (명)	면적 (㎢)	세대수	통	리	반
성환읍(成歡邑)	29,476	57.06	11,525		67	240
성거읍(成居邑)	21,916	31.44	8,587		36	154
직산읍(稷山邑)	23,772	30.49	9,624		54	162
입장면(笠場面)	11,803	42.72	4,757		43	125
성정1동(星井1洞)	19,661	1.64	8,648	32		199
성정2동(星井2洞)	21,627	1.87	9,980	24		184
쌍용1동(雙龍1洞)	15,977	1.00	5,506	21		145
쌍용2동(雙龍2洞)	44,454	2.61	14,855	53		273
쌍용3동(雙龍3洞)	20,367	0.75	7,543	25		185
백석동(白石洞)	41,439	9.05	13,228	43		282
부성동(富城洞)	51,936	19.12	20,558	63		313
□ 공주시 (1읍10면5동)	125,143	940.36	49,778	119	280	2,013
┌ 읍·면	62,044	863.17	25,880		280	1,328
└ 동	63,099	77.19	23,898	119		685
유구읍(維鳩邑)	9,482	101.51	3,816		32	179
이인면(利仁面)	4,144	62.95	1,724		21	111
탄천면(灘川面)	3,792	64.17	1,658		25	114
계룡면(鷄龍面)	6,837	84.08	3,037		31	160
반포면(反浦面)	5,894	78.06	2,514		21	76
장기면(長岐面)	5,308	57.59	2,166		22	102
의당면(儀堂面)	7,084	65.69	2,859		24	111
정안면(正安面)	5,685	108.96	2,308		32	110
우성면(牛城面)	6,601	79.54	2,742		31	148
사곡면(寺谷面)	3,486	80.14	1,519		21	116
신풍면(新豊面)	3,731	80.48	1,537		20	101
중학동(中學洞)	7,261	1.46	3,051	16		84

구분 읍·면·동별	인구 (명)	면적 (㎢)	세대수	통	리	반
웅진동(熊津洞)	10,519	6.60	4,071	19		111
금학동(金學洞)	5,127	29.93	2,032	13		53
옥룡동(玉龍洞)	11,608	20.40	4,615	26		131
신관동(新官洞)	28,584	18.80	10,129	45		306
□ 보령시 (1읍10면5동)	106,885	569.01	43,645	106	235	1,181
┌ 읍·면	48,057	521.71	20,937		235	781
└ 동	58,828	47.30	22,708	106		400
웅천읍(熊川邑)	7,644	62.50	3,361		35	100
주포면(周浦面)	1,881	13.34	909		8	28
주교면(舟橋面)	5,940	36.32	2,407		20	68
오천면(鰲川面)	5,996	50.42	2,681		22	87
천북면(川北面)	4,300	55.17	1,851		28	72
청소면(靑所面)	3,337	38.45	1,472		21	68
청라면(靑蘿面)	4,639	69.82	2,012		21	82
남포면(監浦面)	6,024	49.44	2,564		24	90
주산면(珠山面)	3,154	40.93	1,451		29	71
미산면(帽山面)	2,113	65.53	981		16	70
성주면(聖住面)	3,029	39.79	1,248		11	45
대천1동(大川1洞)	17,455	5.22	6,399	30		96
대천2동(大川2洞)	7,590	4.06	2,921	16		57
대천3동(大川3洞)	11,173	8.45	4,418	20		83
대천4동(大川4洞)	14,796	7.53	5,531	22		102
대천5동(大川5洞)	7,814	22.04	3,439	18		62
□ 아산시 (1읍10면 6동)	240,942	542.18	100,099	125	367	2,217
┌ 읍·면	136,205	499.87	60,315		367	1,339
└ 동	104,737	42.31	39,784	125		878

구분 읍·면·동별	인구 (명)	면적 (㎢)	세대수	통	리	반
염치읍(鹽峙邑)	7,990	42.10	3,351		31	109
송악면(松岳面)	3,659	61.20	1,558		26	54
배방면(排芳面)	43,646	49.56	17,971		54	259
탕정면(湯井面)	12,543	24.30	8,318		20	79
음봉면(陰峰面)	16,504	59.04	7,506		36	153
둔포면(屯浦面)	10,629	41.23	4,336		39	120
영인면(靈仁面)	6,831	56.28	2,701		32	114
인주면(仁州面)	7,512	44.97	3,390		27	126
선장면(仙掌面)	4,214	37.67	1,807		31	89
도고면(道高面)	5,406	43.83	2,257		32	85
신창면(新昌面)	17,271	39.69	7,120		39	151
온양1동(溫陽1洞)	7,339	1.43	3,198	15		93
온양2동(溫陽2洞)	9,465	0.77	3,838	17		81
온양3동(溫陽3洞)	25,245	6.29	9,386	23		178
온양4동(溫陽4洞)	20,839	10.06	7,787	25		201
온양5동(溫陽5洞)	16,029	13.00	5,524	20		168
온양6동(溫陽6洞)	25,820	10.76	10,051	25		157
□ 서산시 (1읍9면5동)	156,867	740.56	61,312	93	262	1,880
[읍·면	75,641	684.17	30,619		262	1,054
[동	81,226	56.39	30,693	93		826
대산읍(大山邑)	16,502	105.04	6,247		29	108
인지면(仁旨面)	7,604	35.49	2,978		23	117
부석면(浮石面)	6,255	123.79	2,630		26	100
팔봉면(八峰面)	3,506	51.37	1,528		22	57
지곡면(地谷面)	5,854	57.91	2,465		22	133
성연면(聖淵面)	3,044	43.92	1,233		21	58
음암면(音岩面)	10,161	43.94	3,946		29	137

구분 읍·면·동별	인구 (명)	면적 (㎢)	세대수	통	리	반
운 산 면 (雲 山 面)	5,805	82.69	2,576		30	128
해 미 면 (海 美 面)	8,464	68.27	3,762		29	111
고 북 면 (高 北 面)	8,446	71.75	3,254		31	105
부 춘 동 (富 春 洞)	19,072	9.46	7,377	20		183
동 문 동 (東 門 洞)	16,468	8.26	6,193	14		162
활 성 동 (活 城 洞)	10,652	0.50	4,315	14		117
수 석 동 (壽 石 洞)	15,053	8.78	5,781	19		142
석 남 동 (石 南 洞)	19,981	29.39	7,027	26		222
□ 논산시 (2읍11면 2동)	127,797	554.83	51,840	58	420	2,370
┌ 읍 · 면	81,852	536.82	34,815		420	1,869
└ 동	45,945	18.01	17,025	58		501
강 경 읍 (江 景 邑)	11,749	7.02	4,998		27	234
연 무 읍 (練 武 邑)	17,101	59.46	6,968		58	334
성 동 면 (城 東 面)	5,616	35.59	2,337		31	137
광 석 면 (光 石 面)	5,456	34.03	2,296		33	132
노 성 면 (魯 城 面)	4,119	35.78	1,707		26	117
상 월 면 (上 月 面)	4,116	44.78	1,775		26	107
부 적 면 (夫 赤 面)	4,476	30.71	1,945		33	137
연 산 면 (連 山 面)	7,179	55.00	3,134		40	161
벌 곡 면 (伐 谷 面)	2,912	69.71	1,402		23	85
양 촌 면 (陽 村 面)	6,439	77.14	2,695		42	153
가야곡면(可也谷面)	4,395	45.31	1,947		28	108
은 진 면 (恩 津 面)	5,040	22.53	2,253		28	88
채 운 면 (彩 雲 面)	3,254	19.76	1,358		25	76
취 암 동 (鷲 岩 洞)	28,559	10.46	10,564	36		300
부 창 동 (富 倉 洞)	17,386	7.55	6,461	22		201

구분 읍·면·동별	인구 (명)	면적 (㎢)	세대수	통	리	반
□ 계룡시 (3면1동)	41,411	60.74	13,755	15	63	463
면	32,953	57.85	10,999		63	373
동	8,458	2.89	2,756	15		90
두마면(豆磨面)	6,157	12.58	2,269		15	68
엄사면(奄寺面)	18,417	17.90	6,395		32	239
남선면(南仙面)	8,379	27.37	2,335		16	66
금암동(金岩洞)	8,458	2.89	2,756	15		90
□ 금산군 (1읍9면)	56,740	576.29	23,908		249	1,112
금산읍(錦山邑)	23,369	21.57	8,813		37	287
금성면(錦城面)	4,322	34.77	1,956		22	102
제원면(濟原面)	3,314	64.28	1,475		28	104
부리면(富利面)	3,193	66.43	1,479		28	115
군북면(郡北面)	2,773	58.09	1,218		20	81
남일면(南一面)	3,006	47.14	1,345		19	89
남이면(南二面)	2,322	98.19	1,056		20	73
진산면(珍山面)	3,692	80.51	1,799		26	99
복수면(福壽面)	3,812	56.23	1,818		23	72
추부면(秋富面)	6,937	49.08	2,949		26	90
□ 연기군 (1읍7면)	78,645	361.39	32,128		209	1,018
조치원읍(鳥致院邑)	37,552	13.56	14,458		26	351
동면(東面)	4,326	29.43	1,998		26	70
서면(西面)	8,156	54.64	3,310		25	123
남면(南面)	4,086	53.46	1,676		28	122
금남면(錦南面)	9,773	73.67	4,159		41	158

구분 읍·면·동별	인구 (명)	면적 (㎢)	세대수	통	리	반
전의면(全義面)	7,237	62.43	3,155		30	101
전동면(全東面)	4,246	57.73	2,051		22	60
소정면(小井面)	3,269	16.47	1,321		11	33
□ 부여군 (1읍15면)	76,687	624.67	31,591		432	1,686
부여읍(扶餘邑)	25,039	58.86	9,519		53	254
규암면(窺岩面)	10,937	46.58	4,266		32	193
은산면(恩山面)	4,523	69.45	1,830		27	106
외산면(外山面)	2,956	56.02	1,257		23	46
내산면(內山面)	1,889	40.44	820		24	50
구룡면(九龍面)	2,799	21.86	1,233		22	100
홍산면(鴻山面)	3,532	23.90	1,531		25	105
옥산면(玉山面)	1,665	25.38	793		20	55
남　　면(南　　面)	2,277	20.99	1,049		25	92
충화면(忠化面)	1,425	37.10	665		22	70
양화면(良化面)	2,191	32.78	1,041		27	97
임천면(林川面)	3,483	43.15	1,632		33	124
장암면(場岩面)	3,306	47.69	1,442		24	116
세도면(世道面)	4,162	41.92	1,847		30	109
석성면(石城面)	3,695	30.58	1,460		22	90
초촌면(草村面)	2,808	27.97	1,206		23	79
□ 서천군 (2읍11면)	60,507	358.01	25,841		315	1,284
장항읍(長項邑)	13,890	18.81	5,784		22	199
서천읍(舒川邑)	13,414	27.75	5,157		29	149
마서면(馬西面)	6,557	38.15	2,821		37	148
화양면(華陽面)	2,958	31.58	1,336		31	108

구분 / 읍·면·동별	인구 (명)	면적 (㎢)	세대수	통	리	반
기 산 면 (麒 山 面)	2,086	20.98	965		20	78
한 산 면 (韓 山 面)	3,244	25.02	1,478		29	94
마 산 면 (馬 山 面)	1,708	26.36	778		25	65
시 초 면 (時 草 面)	1,486	18.39	748		17	63
문 산 면 (文 山 面)	1,508	28.19	724		18	58
판 교 면 (板 橋 面)	2,468	40.03	1,180		23	93
종 천 면 (鍾 川 面)	2,473	26.06	1,112		18	75
비 인 면 (庇 仁 面)	3,688	31.34	1,657		22	81
서 면 (西 面)	5,027	25.35	2,101		24	73
□ 청양군 (1읍9면)	33,062	479.34	13,921		182	764
청 양 읍 (靑 陽 邑)	10,107	36.14	3,948		26	105
운 곡 면 (雲 谷 面)	2,306	47.00	1,021		15	68
대 치 면 (大 峙 面)	2,339	74.38	1,012		17	56
정 산 면 (定 山 面)	3,888	62.07	1,594		21	83
목 면 (木 面)	1,689	34.39	733		14	54
청 남 면 (靑 南 面)	2,131	35.12	960		17	63
장 평 면 (長 坪 面)	2,698	50.73	1,152		16	90
남 양 면 (南 陽 面)	3,023	58.93	1,360		27	101
화 성 면 (化 城 面)	2,482	42.56	1,097		15	78
비 봉 면 (飛 鳳 面)	2,399	38.02	1,044		14	66
□ 홍성군 (2읍9면)	88,176	444.02	35,397		336	977
홍 성 읍 (洪 城 邑)	41,378	30.49	15,649		42	232
광 천 읍 (廣 川 邑)	11,420	35.06	4,768		42	160
홍 북 면 (洪 北 面)	5,093	44.68	2,046		30	81
금 마 면 (金 馬 面)	4,033	34.18	1,752		26	75

구분 읍·면·동별	인구 (명)	면적 (㎢)	세대수	통	리	반
홍동면(洪東面)	4,073	38.01	1,613		33	69
장곡면(長谷面)	3,633	54.93	1,634		32	70
은하면(銀河面)	2,962	30.89	1,226		25	55
결성면(結城面)	2,718	29.15	1,191		25	46
서부면(西部面)	3,966	55.49	1,691		29	59
갈산면(葛山面)	4,408	54.35	1,861		29	59
구항면(龜項面)	4,492	36.79	1,966		23	71
□ 예산군 (2읍10면)	88,144	542.25	35,854		304	1,192
예산읍(禮山邑)	37,158	42.79	14,591		40	295
삽교읍(揷橋邑)	8,831	49.57	3,562		38	156
대술면(大述面)	3,125	60.73	1,339		19	65
신양면(新陽面)	3,754	61.71	1,571		23	83
광시면(光時面)	3,790	58.04	1,650		26	101
대흥면(大興面)	2,179	35.76	939		17	58
응봉면(鷹峰面)	3,080	26.30	1,264		17	46
덕산면(德山面)	7,071	59.63	2,988		26	77
봉산면(鳳山面)	2,966	35.15	1,274		22	58
고덕면(古德面)	5,717	44.81	2,311		28	94
신암면(新岩面)	4,570	35.47	1,981		22	79
오가면(吾可面)	5,903	32.29	2,384		26	80
□ 태안군 (2읍6면)	63,401	504.99	27,149		185	821
태안읍(泰安邑)	26,427	87.63	10,375		42	206
안면읍(安眠邑)	9,788	91.49	4,548		28	179
고남면(古南面)	2,769	27.80	1,201		15	54
남　면(南　面)	4,647	60.65	2,072		17	77

구분 읍·면·동별	인구 (명)	면적 (㎢)	세대수	통	리	반
근흥면(近興面)	6,120	52.97	2,868		20	90
소원면(所遠面)	6,261	69.36	2,760		23	87
원북면(遠北面)	4,935	74.14	2,201		24	85
이원면(梨園面)	2,454	40.95	1,124		16	43
□ 당진군 (2읍10면)	136,432	666.11	57,141		254	1,409
당진읍(唐津邑)	42,577	51.18	16,694		36	291
합덕읍(合德邑)	11,389	51.33	4,788		34	175
고대면(高大面)	6,476	62.70	2,767		17	89
석문면(石門面)	8,077	80.81	3,612		19	77
대호지면(大湖芝面)	2,993	65.85	1,268		12	57
정미면(貞美面)	3,927	49.59	1,793		18	69
면천면(沔川面)	4,112	39.24	1,726		17	80
순성면(順城面)	6,476	44.39	2,603		17	101
우강면(牛江面)	6,767	38.87	2,670		17	101
신평면(新平面)	13,567	53.39	5,356		19	138
송악면(松嶽面)	20,596	79.75	9,649		29	142
송산면(松山面)	9,475	49.01	4,215		19	89

2-12 전라북도

<시·군>

구분 / 시·군별	인구 (명)	면적 (㎢)	세대수	통	리	반
계 (6시 8군 14읍 145면 82동)	1,855,772	8,061.41	710,550	2,753	5,077	23,328
전주시(全州市)	631,532	206.11	223,318	1,320		6,623
o 완산구(完山區)	352,259	95.32	123,199	738		3,810
o 덕진구(德津區)	279,273	110.79	100,119	582		2,813
군산시(群山市)	263,845	390.13	99,379	392	336	2,339
익산시(益山市)	309,269	506.79	114,197	503	573	3,111
정읍시(井邑市)	122,842	692.64	50,328	217	554	2,115
남원시(南原市)	88,356	752.60	35,337	140	334	1,340
김제시(金堤市)	95,807	545.06	40,252	181	542	1,465
완주군(完州郡)	83,757	820.15	33,963		484	937
진안군(鎭安郡)	27,230	789.05	11,955		288	609
무주군(茂朱郡)	26,017	631.90	11,172		150	516
장수군(長水郡)	23,864	533.44	10,148		197	455
임실군(任實郡)	31,133	597.03	13,604		255	731
순창군(淳昌郡)	30,920	495.77	13,143		304	628
고창군(高敞郡)	60,328	607.69	26,621		557	1,345
부안군(扶安郡)	60,872	493.05	27,133		503	1,114

<읍·면·동>

구분 / 읍·면·동별	인구 (명)	면적 (㎢)	세대수	통	리	반
□ 전주시 (2구33동)	631,532	206.11	223,318	1,320		6,623
ㅇ 완산구(18동)	352,259	95.32	123,199	738		3,810
중앙동(中央洞)	9,708	1.42	4,551	36		169
풍남동(豊南洞)	8,536	2.08	3,921	33		175
노송동(老松洞)	16,975	2.09	7,026	55		291
완산동(完山洞)	7,491	1.00	3,307	25		133
동서학동(東棲鶴洞)	9,297	15.67	3,462	22		125
서서학동(西棲鶴洞)	12,604	2.96	4,726	31		157
중화산1동(中華山1洞)	14,681	1.22	5,050	28		152
중화산2동(中華山2洞)	19,792	1.73	6,881	41		199
평화1동(平和1洞)	15,118	1.50	6,230	30		177
평화2동(平和2洞)	46,071	15.25	14,919	82		428
서신동(西新洞)	47,898	2.39	15,835	83		502
삼천1동(三川1洞)	16,118	1.27	5,559	35		184
삼천2동(三川2洞)	19,938	0.95	6,500	36		161
삼천3동(三川3洞)	25,771	26.54	8,006	55		231
효자1동(孝子1洞)	15,342	0.76	5,463	34		163
효자2동(孝子2洞)	14,317	0.84	5,093	28		137
효자3동(孝子3洞)	18,727	2.43	5,732	29		155
효자4동(孝子4洞)	33,875	15.22	10,938	55		271
ㅇ 덕진구(15동)	279,273	110.79	100,119	582		2,813
진북동(鎭北洞)	19,203	1.71	7,398	51		272
인후1동(麟後1洞)	20,627	1.29	6,969	34		203

구분 읍·면·동별	인구 (명)	면적 (㎢)	세대수	통	리	반
인후2동(麟後2洞)	13,974	1.32	5,646	38		165
인후3동(麟後3洞)	35,919	1.67	12,555	67		367
덕진동(德津洞)	13,899	4.78	5,891	33		155
금암1동(金岩1洞)	8,383	1.25	4,081	23		114
금암2동(金岩2洞)	12,519	1.25	5,127	26		115
팔복동(八福洞)	11,645	7.35	4,785	28		138
우아1동(牛牙1洞)	13,358	1.44	5,213	23		126
우아2동(牛牙2洞)	13,767	22.92	5,366	35		133
호성동(湖城洞)	24,352	7.64	7,585	38		226
송천1동(松川1洞)	34,611	4.79	10,531	54		289
송천2동(松川2洞)	28,314	12.14	8,728	46		230
조촌동(助村洞)	11,428	24.27	4,337	42		132
동산동(東山洞)	17,274	16.97	5,907	44		148
□ 군산시 (1읍10면16동)	263,845	390.13	99,379	392	336	2,339
┌ 읍·면	45,253	294.51	18,288		336	618
└ 동	218,592	95.62	81,091	392		1,721
옥구읍(沃溝邑)	4,042	38.10	1,733		33	58
옥산면(玉山面)	3,151	16.73	1,267		22	39
회현면(澮懸面)	3,796	38.97	1,560		36	57
임피면(臨陂面)	3,554	21.98	1,485		32	39
서수면(瑞穗面)	3,338	24.23	1,314		31	49
대야면(大野面)	6,855	37.86	2,849		55	111
개정면(開井面)	4,023	16.83	1,570		27	68
성산면(聖山面)	3,600	27.41	1,408		31	40
나포면(羅浦面)	2,902	31.08	1,238		27	47
옥도면(沃島面)	4,428	20.42	1,735		18	39
옥서면(沃西面)	5,564	20.90	2,129		24	71

구분 읍·면·동별	인구 (명)	면적 (㎢)	세대수	통	리	반
해신동(海新洞)	4,580	2.01	1,975	14		58
월명동(月明洞)	9,659	1.14	4,282	22		93
신풍동(新豊洞)	9,727	1.22	3,680	20		90
삼학동(三鶴洞)	8,686	0.57	3,567	20		93
중앙동(中央洞)	4,849	0.66	2,250	14		61
흥남동(興南洞)	11,078	0.97	4,531	21		106
조촌동(助村洞)	14,776	3.11	5,505	31		140
경암동(京岩洞)	9,550	1.23	3,992	18		76
구암동(龜岩洞)	6,488	5.64	2,252	14		80
개정동(開井洞)	3,894	5.11	1,349	13		54
수송동(秀松洞)	24,565	5.36	7,931	26		109
나운1동(羅雲1洞)	16,693	1.60	5,968	27		151
나운2동(羅雲2洞)	27,159	0.82	9,096	30		129
나운3동(羅雲3洞)	36,058	8.55	12,678	54		210
소룡동(少龍洞)	18,068	30.83	6,662	32		122
미성동(米星洞)	12,762	26.80	5,373	36		149
□ 익산시 (1읍14면14동)	309,269	506.79	114,197	503	573	3,111
┌ 읍·면	69,545	423.69	28,490		573	923
└ 동	239,724	83.10	85,707	503		2,188
함열읍(咸悅邑)	8,111	18.95	3,080		49	78
오산면(五山面)	5,122	29.52	2,069		48	63
황등면(黃登面)	9,837	27.77	3,824		58	123
함라면(咸羅面)	2,817	22.82	1,153		29	41
웅포면(熊浦面)	2,008	33.03	899		25	35

구분 / 읍·면·동별	인구 (명)	면적 (㎢)	세대수	통	리	반
성당면(聖堂面)	2,634	19.38	1,094		24	43
용안면(龍安面)	3,552	25.58	1,473		32	64
낭산면(朗山面)	4,030	34.87	1,677		42	45
망성면(望城面)	4,001	31.79	1,743		44	60
여산면(礪山面)	4,063	36.27	1,732		38	67
금마면(金馬面)	5,562	28.38	2,198		37	62
왕궁면(王宮面)	6,479	45.80	2,892		57	86
춘포면(春浦面)	5,849	29.57	2,448		40	84
삼기면(三箕面)	3,360	23.30	1,318		27	42
용동면(龍東面)	2,120	16.66	890		23	30
중앙동(中央洞)	5,388	0.87	2,483	20		83
평화동(平和洞)	6,681	6.86	2,812	18		75
인화동(仁和洞)	8,809	2.22	3,603	26		117
동산동(銅山洞)	24,943	12.73	9,098	52		267
마　동(馬　洞)	13,033	1.48	5,013	29		138
남중동(南中洞)	15,469	1.75	6,084	43		165
모현동(慕賢洞)	26,349	3.49	9,044	47		235
송학동(松鶴洞)	7,319	1.47	2,688	16		66
신　동(新　洞)	16,910	12.42	6,898	47		172
영등1동(永登1洞)	29,654	1.61	9,579	42		185
영등2동(永登2洞)	17,444	1.57	5,521	23		107
어양동(於陽洞)	25,256	2.12	8,686	40		221
팔봉동(八峰洞)	7,664	21.65	2,685	32		66
삼성동(三星洞)	34,805	12.86	11,513	68		291
□ 정읍시 (1읍14면8동)	122,842	692.64	50,328	217	554	2,115
┌ 읍·면	51,693	564.71	23,645		554	1,199
└ 동	71,149	127.93	26,683	217		916

구분 읍·면·동별	인구 (명)	면적 (㎢)	세대수	통	리	반
신태인읍(新泰仁邑)	7,299	29.69	3,322		49	197
북 면(北 面)	5,609	35.54	2,325		39	105
입암면(笠岩面)	3,757	35.70	1,681		38	78
소성면(所聲面)	2,744	29.05	1,297		36	53
고부면(古阜面)	3,681	40.02	1,664		44	84
영원면(永元面)	2,324	24.96	1,124		32	70
덕천면(德川面)	2,417	20.67	1,014		19	46
이평면(梨坪面)	2,933	25.73	1,386		44	77
정우면(淨雨面)	3,289	30.34	1,551		38	68
태인면(泰仁面)	4,720	34.19	2,110		47	97
감곡면(甘谷面)	3,560	41.62	1,715		49	88
옹동면(瓮東面)	2,190	39.88	1,039		32	55
칠보면(七寶面)	2,895	49.60	1,330		32	73
산내면(山內面)	1,564	64.99	750		22	41
산외면(山外面)	2,711	62.73	1,337		33	67
수성동(水城洞)	18,178	5.90	6,703	36		194
장명동(長明洞)	4,155	6.56	1,619	15		62
내장상동(內藏上洞)	18,326	45.47	6,364	49		199
시기동(市基洞)	4,941	0.45	2,045	16		79
시기3동(市基3洞)	9,310	2.88	3,230	23		127
연지동(蓮池洞)	6,011	1.71	2,530	18		105
농소동(農所洞)	5,567	18.80	2,201	25		69
상교동(上橋洞)	4,661	46.16	1,991	35		81
□ 남원시 (1읍15면7동)	88,356	752.60	35,337	140	334	1,340
┌ 읍·면	36,873	700.44	16,114		334	688
└ 동	51,483	52.16	19,223	140		652
운봉읍(雲峰邑)	4,384	69.49	1,906		33	78

구분 읍·면·동별	인구 (명)	면적 (㎢)	세대수	통	리	반
주천면(朱川面)	2,564	54.64	1,069		22	40
수지면(水旨面)	1,352	31.54	617		19	31
송동면(松洞面)	2,527	33.21	1,077		26	47
주생면(周生面)	2,226	26.33	993		17	44
금지면(金池面)	2,871	33.45	1,241		19	51
대강면(帶江面)	2,108	43.93	1,023		24	46
대산면(大山面)	1,909	36.10	726		15	30
사매면(巳梅面)	1,906	32.25	925		19	37
덕과면(德果面)	1,138	23.72	521		15	29
보절면(寶節面)	1,804	42.00	851		25	40
산동면(山東面)	2,131	53.78	914		15	45
이백면(二白面)	2,629	43.60	1,084		21	42
아월면(引月面)	3,152	37.47	1,288		22	52
아영면(阿英面)	2,175	35.48	973		26	38
산내면(山內面)	1,997	103.45	906		16	38
동충동(東忠洞)	4,425	0.56	1,711	13		60
죽항동(竹港洞)	4,967	0.69	2,128	13		69
노암동(鷺岩洞)	5,924	8.90	2,307	16		70
금　동(錦　洞)	4,664	1.99	1,853	16		76
왕정동(王亭洞)	5,142	6.14	1,899	14		63
향교동(鄕校洞)	9,447	18.49	3,750	29		117
도통동(道通洞)	16,914	15.39	5,575	39		197
□ 김제시 (1읍14면4동)	95,807	545.06	40,252	181	542	1,465
┌ 읍·면	52,746	468.80	23,379		542	915
└ 동	43,061	76.26	16,873	181		550
만경읍(萬頃邑)	3,780	23.96	1,716		38	69
죽산면(竹山面)	3,541	36.80	1,629		48	92

구분 읍·면·동별	인구 (명)	면적 (㎢)	세대수	통	리	반
백산면(白山面)	3,484	29.35	1,500		39	59
용지면(龍池面)	5,019	34.91	2,136		41	74
백구면(白鷗面)	5,079	21.98	2,090		40	72
부량면(扶梁面)	1,884	20.10	839		27	56
공덕면(孔德面)	3,308	29.20	1,385		29	55
총하면(青蝦面)	2,421	19.79	1,071		28	52
성덕면(聖德面)	2,371	22.22	1,079		31	57
진봉면(進鳳面)	3,662	47.10	1,724		40	70
금구면(金溝面)	5,267	42.48	2,294		45	86
봉남면(鳳南面)	3,019	23.74	1,372		36	41
황산면(凰山面)	2,498	18.15	1,146		25	31
금산면(金山面)	5,620	66.87	2,602		55	81
광활면(廣活面)	1,793	32.15	796		20	20
요촌동(堯村洞)	10,233	11.07	4,096	37		133
신풍동(新豊洞)	15,721	23.09	5,850	59		194
검산동(劍山洞)	10,373	14.14	4,007	36		119
교동월촌동 (校洞月村洞)	6,734	27.96	2,920	49		104
□ 완주군 (2읍11면)	83,757	820.15	33,963		484	937
삼례읍(參禮邑)	16,582	28.61	6,715		63	146
봉동읍(鳳東邑)	20,387	46.06	7,679		70	159
용진면(龍進面)	8,038	38.49	3,161		36	68
상관면(上關面)	5,155	68.60	2,047		26	64
이서면(伊西面)	6,810	33.46	2,723		41	71
소양면(所陽面)	6,558	94.13	2,786		44	77
구이면(九耳面)	5,457	88.67	2,332		42	76
고산면(高山面)	5,004	69.46	2,066		36	70

구분 읍·면·동별	인구 (명)	면적 (㎢)	세대수	통	리	반
비봉면(飛鳳面)	2,140	44.59	938		34	47
운주면(雲洲面)	2,161	91.88	1,039		25	45
화산면(華山面)	3,222	70.84	1,464		40	70
동상면(東上面)	1,208	106.54	540		17	24
경천면(庚川面)	1,035	38.82	473		10	20
□ 진안군 (1읍10면)	27,230	789.05	11,955		288	609
진안읍(鎭安邑)	10,803	115.90	4,547		67	175
용담면(龍潭面)	920	54.69	481		15	25
안천면(顔川面)	1,103	37.10	518		16	30
동향면(銅鄕面)	1,581	52.81	732		26	45
상전면(上田面)	1,011	53.77	443		17	22
백운면(白雲面)	2,112	86.09	959		30	60
성수면(聖壽面)	2,053	70.67	939		27	60
마령면(馬靈面)	2,147	42.05	931		21	49
부귀면(富貴面)	2,646	104.56	1,145		32	65
정천면(程川面)	1,121	75.50	465		15	27
주천면(朱川面)	1,733	95.91	795		22	51
□ 무주군 (1읍5면)	26,017	631.90	11,172		150	516
무주읍(茂朱邑)	9,496	79.41	3,802		31	153
무풍면(茂豊面)	2,464	91.22	1,104		17	55
설천면(雪川面)	4,607	158.19	2,057		25	75
적상면(赤裳面)	2,879	135.82	1,291		25	75
안성면(安城面)	5,018	97.27	2,175		36	115
부남면(富南面)	1,553	69.99	743		16	43
□ 장수군 (1읍6면)	23,864	533.44	10,148		197	455

구분 읍·면·동별	인구 (명)	면적 (㎢)	세대수	통	리	반
장수읍(長水邑)	7,203	101.82	2,918		39	85
산서면(山西面)	2,688	47.75	1,179		34	72
번암면(蟠岩面)	2,734	126.06	1,255		28	61
장계면(長溪面)	4,756	67.75	1,982		30	78
천천면(天川面)	2,337	83.91	1,041		25	69
계남면(溪南面)	2,384	50.27	986		26	48
계북면(溪北面)	1,762	55.88	787		15	42
□ 임실군 (1읍11면)	31,133	597.03	13,604		255	731
임실읍(任實邑)	6,733	67.62	2,840		34	108
청웅면(靑雄面)	1,612	34.79	716		16	42
운암면(雲岩面)	2,044	76.19	921		18	60
신평면(新平面)	1,739	33.71	807		12	43
성수면(聖壽面)	1,886	60.38	845		21	57
오수면(獒樹面)	4,987	40.53	2,124		32	98
신덕면(新德面)	1,547	65.80	734		17	37
삼계면(三溪面)	1,783	54.08	839		21	73
관촌면(館村面)	4,048	53.51	1,629		27	65
강진면(江津面)	1,886	50.64	834		21	65
덕치면(德峙面)	1,399	42.00	673		19	39
지사면(只沙面)	1,469	17.78	642		17	44
□ 순창군 (1읍10면)	30,920	495.77	13,143		304	628
순창읍(淳昌邑)	10,268	21.15	3,936		46	132
인계면(仁溪面)	1,841	36.01	817		22	37
동계면(東溪面)	2,425	57.09	1,121		30	68
적성면(赤城面)	1,522	32.70	704		23	44
유등면(柳等面)	1,432	18.32	615		14	36

구분 읍·면·동별	인구 (명)	면적 (㎢)	세대수	통	리	반
풍산면(豊山面)	2,023	28.09	953		25	42
금과면(金果面)	2,034	27.28	894		24	54
팔덕면(八德面)	1,748	39.35	790		24	43
복흥면(福興面)	2,533	73.72	1,068		32	59
쌍치면(雙置面)	2,336	78.55	999		34	54
구림면(龜林面)	2,758	83.51	1,246		30	59
□ 고창군 (1읍13면)	60,328	607.69	26,621		557	1,345
고창읍(高敞邑)	19,903	42.50	7,423		85	224
고수면(古水面)	2,768	45.58	1,235		36	79
아산면(雅山面)	3,161	74.73	1,563		33	85
무장면(茂長面)	3,565	43.78	1,679		39	95
공음면(孔音面)	3,083	50.06	1,464		45	88
상하면(上下面)	2,904	32.95	1,393		36	90
해리면(海里面)	3,517	39.53	1,673		46	102
성송면(星松面)	2,187	36.25	1,093		34	66
대산면(大山面)	4,376	43.84	2,036		43	113
심원면(心元面)	3,042	40.07	1,341		26	81
흥덕면(興德面)	3,775	33.36	1,754		41	95
성내면(星內面)	2,384	30.85	1,174		30	71
신림면(新林面)	2,561	40.90	1,217		26	70
부안면(富安面)	3,102	53.29	1,576		37	86
□ 부안군 (1읍12면)	60,872	493.05	27,133		503	1,114
부안읍(扶安邑)	21,404	24.79	8,532		76	208
주산면(舟山面)	2,517	24.73	1,177		40	72
동진면(東津面)	3,866	39.32	1,861		46	95
행안면(幸安面)	2,676	20.12	1,211		27	56

구분 읍·면·동별	인구 (명)	면적 (㎢)	세대수	통	리	반
계화면(界火面)	4,970	49.10	2,218		36	97
보안면(保安面)	3,034	41.45	1,501		44	89
변산면(邊山面)	5,246	85.17	2,340		36	82
진서면(鎭西面)	2,878	39.72	1,336		23	59
백산면(白山面)	3,325	36.51	1,655		53	106
상서면(上西面)	2,701	51.49	1,285		29	67
하서면(下西面)	3,442	43.22	1,604		44	72
줄포면(茁浦面)	3,398	23.15	1,637		38	85
위도면(蝟島面)	1,415	14.28	776		11	26

2-13 전라남도

<시·군>

구분 / 시·군별	인구 (명)	면적 (㎢)	세대수	통	리	반
계 (5시 17군 31읍 198면 66동)	1,919,000	12,212.90	773,087	1,551	6,640	23,058
목포시(木浦市)	245,651	49.94	95,086	549		2,389
여수시(麗水市)	295,133	501.99	106,931	442	194	3,704
순천시(順天市)	269,429	907.44	95,564	337	372	2,016
나주시(羅州市)	92,884	608.16	40,836	119	440	1,279
광양시(光陽市)	141,388	453.34	50,344	104	192	1,094
담양군(潭陽郡)	48,347	455.00	20,421		299	591
곡성군(谷城郡)	32,608	547.43	14,198		271	493
구례군(求禮郡)	27,703	443.20	11,759		151	457
고흥군(高興郡)	76,605	776.33	35,110		516	1,395
보성군(寶城郡)	50,004	663.59	22,622		314	717
화순군(和順郡)	70,327	786.63	28,944		341	967
장흥군(長興郡)	42,783	618.19	19,265		295	654
강진군(康津郡)	41,153	500.26	18,352		287	612
해남군(海南郡)	81,043	987.64	34,952		513	362
영암군(靈巖郡)	60,106	591.28	25,957		379	707
무안군(務安郡)	66,598	447.79	28,076		391	702
함평군(咸平郡)	37,432	392.75	17,449		271	513
영광군(靈光郡)	58,075	473.52	24,860		292	897
장성군(長城郡)	46,602	518.56	20,289		290	567
완도군(莞島郡)	54,999	395.54	24,745		247	1,345
진도군(珍島郡)	34,412	439.58	15,641		242	753
신안군(新安郡)	45,718	654.74	21,686		343	844

<읍·면·동>

구분 / 읍·면·동별	인구 (명)	면적 (㎢)	세대수	통	리	반
□ 목포시(22동)	245,651	49.94	95,086	549		2,389
용당1동(龍塘1洞)	14,574	1.45	6,284	45		193
용당2동(龍塘2洞)	7,692	0.91	3,329	22		90
연 동(蓮 洞)	7,219	0.66	3,227	23		98
산정동(山亭洞)	9,274	0.76	3,409	24		95
연산동(連山洞)	6,570	2.88	2,202	12		55
원산동(元山洞)	17,660	0.62	6,387	34		170
대성동(大成洞)	5,249	0.34	2,379	16		66
목원동(木原洞)	11,999	1.48	5,512	35		150
동명동(東明洞)	8,571	0.79	3,727	23		90
삼학동(三鶴洞)	7,650	0.82	2,799	18		77
만호동(萬戶洞)	4,843	0.84	2,320	14		62
유달동(儒達洞)	7,629	12.50	3,547	28		109
죽교동(竹橋洞)	5,107	0.75	2,239	16		67
북항동(北港洞)	10,926	0.67	4,018	26		116
용해동(龍海洞)	15,129	2.11	5,589	32		142
이로동(二老洞)	9,775	1.93	3,498	20		86
상 동(上 洞)	19,965	3.13	7,700	40		178
하당동(下塘洞)	12,626	1.20	5,222	22		87
신흥동(新興洞)	19,261	1.80	6,242	33		153
삼향동(三鄕洞)	6,810	7.70	2,725	16		65
옥암동(玉岩洞)	14,573	2.51	5,102	19		75
부흥동(復興洞)	22,549	4.09	7,629	31		165

구분 / 읍·면·동별	인구 (명)	면적 (㎢)	세대수	통	리	반
□ 여수시 (1읍6면20동)	295,133	501.99	106,931	442	194	3,704
┌ 읍·면	49,296	345.10	20,259		194	676
└ 동	245,837	156.89	86,672	442		3,028
돌산읍(突山邑)	14,873	71.68	5,664		43	170
소라면(召羅面)	8,673	60.48	3,526		30	69
율촌면(栗村面)	7,888	46.51	3,175		36	79
화양면(華陽面)	8,535	70.12	3,531		31	88
남면(南面)	3,821	42.42	1,779		24	118
화정면(華井面)	2,908	26.33	1,370		20	72
삼산면(三山面)	2,598	27.56	1,214		10	80
동문동(東門洞)	6,351	0.93	2,725	15		130
한려동(閑麗洞)	5,247	0.93	2,242	10		87
중앙동(中央洞)	6,810	0.50	2,750	14		132
충무동(忠武洞)	5,930	1.35	2,482	16		102
광림동(光林洞)	8,819	3.40	3,475	15		115
서강동(西崗洞)	5,274	0.66	2,128	10		87
대교동(大橋洞)	8,328	1.60	3,626	15		144
국동(菊洞)	13,138	1.53	4,732	24		146
월호동(月湖洞)	9,024	6.78	2,995	15		103
여서동(麗西洞)	24,003	2.58	7,715	31		263
문수동(文水洞)	22,805	2.25	7,962	32		259
미평동(美坪洞)	14,562	3.09	5,117	20		146
둔덕동(屯德洞)	11,336	4.08	3,617	17		120
만덕동(萬德洞)	9,671	15.81	3,550	17		123
쌍봉동(雙鳳洞)	35,990	7.16	11,765	69		419
시전동(柿田洞)	20,522	6.05	6,768	38		235
여천동(麗川洞)	22,613	7.53	7,602	35		248

구분 읍·면·동별	인구 (명)	면적 (㎢)	세대수	통	리	반
주삼동(珠三洞)	9,083	11.53	2,970	20		101
삼일동(三日洞)	4,965	67.61	1,927	23		56
묘도동(猫島洞)	1,366	11.52	524	6		12
□ 순천시 (1읍10면13동)	269,429	907.44	95,564	337	372	2,016
┌ 읍·면	70,274	818.46	27,185		372	559
└ 동	199,155	88.98	68,379	337		1,457
승주읍(昇州邑)	3,583	93.05	1,557		31	46
주암면(住岩面)	4,235	93.83	2,019		35	51
송광면(松光面)	2,080	109.85	928		20	30
외서면(外西面)	1,163	35.43	577		13	25
낙안면(樂安面)	4,050	63.11	1,747		33	50
별량면(別良面)	7,036	69.68	3,028		52	65
상사면(上沙面)	3,130	60.31	1,196		21	29
해룡면(海龍面)	26,936	46.58	8,884		61	103
서면(西面)	11,833	103.53	4,498		51	78
황전면(黃田面)	3,963	98.79	1,780		34	52
월등면(月燈面)	2,265	44.30	971		21	30
향동(鄕洞)	5,770	18.67	2,294	14		69
매곡동(梅谷洞)	6,387	1.42	2,513	15		69
삼산동(三山洞)	19,636	17.72	6,552	31		108
조곡동(稠谷洞)	8,418	2.47	3,195	17		56
덕연동(德蓮洞)	52,928	5.11	16,449	75		362
풍덕동(豊德洞)	10,303	2.98	3,790	22		49
남제동(南蹄洞)	12,669	2.56	4,926	24		87
저전동(楮田洞)	4,069	0.97	1,603	8		41
장천동(長泉洞)	3,535	0.47	1,721	8		42
중앙동(中央洞)	4,443	0.49	1,933	12		43

구분 / 읍·면·동별	인구 (명)	면적 (㎢)	세대수	통	리	반
도사동(道沙洞)	9,827	25.41	3,818	27		66
왕조1동(旺照1洞)	37,140	9.42	12,574	56		334
왕조2동(旺照2洞)	24,030	1.29	7,011	28		131
□ 나주시 (1읍12면6동)	92,884	608.16	40,836	119	440	1,279
[읍·면	56,105	547.72	25,792		440	763
[동	36,779	60.44	15,044	119		516
남평읍(南平邑)	8,227	54.26	3,665		38	87
세지면(細枝面)	3,646	30.03	1,677		27	55
왕곡면(旺谷面)	4,095	30.12	1,808		32	49
반남면(潘南面)	2,018	20.35	1,002		26	29
공산면(公山面)	3,145	32.31	1,483		33	45
동강면(洞江面)	3,563	46.90	1,747		36	55
다시면(多侍面)	4,662	56.74	2,216		44	82
문평면(文平面)	2,617	46.98	1,322		31	49
노안면(老安面)	5,829	42.50	2,602		41	60
금천면(金川面)	5,881	30.91	2,493		36	66
산포면(山浦面)	4,544	23.52	2,043		22	49
다도면(茶道面)	2,302	73.16	1,120		25	43
봉황면(鳳凰面)	5,576	59.94	2,614		49	94
송월동(松月洞)	7,408	4.73	2,654	15		77
영강동(榮江洞)	4,114	6.77	1,636	13		58
금남동(錦南洞)	7,603	11.58	3,194	21		107
성북동(城北洞)	8,913	8.07	3,660	25		109
영산동(榮山洞)	4,601	14.06	2,085	23		86
이창동(二倉洞)	4,140	15.23	1,815	22		79

구분 / 읍·면·동별	인구 (명)	면적 (㎢)	세대수	통	리	반
□ 광양시 (1읍6면5동)	141,388	453.34	50,344	104	192	1,094
읍·면	63,540	380.65	24,039		192	466
동	77,848	72.69	26,305	104		628
광양읍(光陽邑)	44,170	52.32	16,022		59	274
봉강면(鳳岡面)	2,434	55.55	970		18	23
옥룡면(玉龍面)	3,279	66.27	1,406		26	36
옥곡면(玉谷面)	4,114	40.28	1,571		18	35
진상면(津上面)	3,664	65.47	1,566		22	38
진월면(津月面)	3,814	37.14	1,591		31	40
다압면(多鴨面)	2,065	63.62	913		18	20
골약동(骨若洞)	2,594	35.28	1,118	17		26
중마동(中馬洞)	43,815	9.72	14,572	39		216
광영동(廣英洞)	11,956	3.25	4,435	20		93
태인동(太仁洞)	2,928	6.10	1,151	10		22
금호동(金湖洞)	16,555	18.34	5,029	18		271
□ 담양군 (1읍11면)	48,347	455.00	20,421		299	591
담양읍(潭陽邑)	14,589	29.52	5,795		46	116
봉산면(鳳山面)	3,037	19.49	1,341		24	37
고서면(古西面)	3,792	26.58	1,613		27	45
남면(南面)	1,497	43.55	689		19	30
창평면(昌平面)	4,258	33.80	1,826		27	53
대덕면(大德面)	2,104	53.69	975		24	50
무정면(武貞面)	2,829	39.31	1,275		23	40
금성면(金城面)	2,815	37.31	1,244		20	38
용면(龍面)	2,017	62.46	872		16	23
월산면(月山面)	2,745	49.63	1,124		23	39

구분 읍·면·동별	인구 (명)	면적 (㎢)	세대수	통	리	반
수북면(水北面)	4,142	29.06	1,787		23	66
대전면(大田面)	4,522	30.60	1,880		27	54
□ 곡성군 (1읍10면)	32,608	547.43	14,198		271	493
곡성읍(谷城邑)	8,742	52.31	3,506		29	109
오곡면(梧谷面)	2,259	62.86	979		22	41
삼기면(三岐面)	1,947	38.18	913		26	32
석곡면(石谷面)	2,952	53.19	1,369		31	33
목사동면(木寺東面)	1,682	46.76	780		25	29
죽곡면(竹谷面)	2,063	103.39	945		27	37
고달면(古達面)	1,428	41.90	663		14	33
옥과면(玉果面)	4,604	29.98	1,944		23	65
입면(立面)	3,250	34.06	1,372		30	50
겸면(兼面)	2,044	38.25	955		22	38
오산면(梧山面)	1,637	46.55	772		22	26
□ 구례군 (1읍7면)	27,703	443.20	11,759		151	457
구례읍(求禮邑)	11,720	45.80	4,545		20	128
문척면(文尺面)	1,307	34.06	592		10	22
간전면(艮田面)	1,681	74.68	783		21	45
토지면(土旨面)	2,676	96.69	1,198		23	48
마산면(馬山面)	2,850	32.27	1,179		9	52
광의면(光義面)	2,594	33.69	1,194		18	68
용방면(龍方面)	1,575	24.68	726		16	36
산동면(山洞面)	3,300	101.33	1,542		34	58
□ 고흥군 (2읍14면)	76,605	776.33	35,110		516	1,395
고흥읍(高興邑)	12,929	35.02	5,118		35	85

구분 읍·면·동별	인구 (명)	면적 (㎢)	세대수	통	리	반
도양읍(道陽邑)	12,229	33.49	5,430		38	147
풍양면(豊陽面)	4,100	48.06	1,967		42	100
도덕면(道德面)	3,640	37.77	1,761		31	71
금산면(錦山面)	5,380	65.65	2,543		35	135
도화면(道化面)	5,024	66.12	2,357		37	116
포두면(浦頭面)	6,153	112.31	2,885		46	128
봉래면(蓬萊面)	2,434	28.32	1,203		21	70
동일면(東日面)	1,843	21.13	861		11	39
점암면(占岩面)	3,340	69.09	1,696		39	79
영남면(影南面)	1,716	43.62	843		11	39
과역면(過驛面)	4,257	42.33	2,013		32	78
남양면(南陽面)	2,878	39.53	1,374		34	83
동강면(東江面)	3,887	41.44	1,757		33	81
대서면(大西面)	3,000	34.39	1,432		29	55
두원면(豆原面)	3,795	58.06	1,870		42	89
□ 보성군 (2읍10면)	50,004	663.59	22,622		314	717
보성읍(寶城邑)	10,422	49.06	4,282		32	114
벌교읍(筏橋邑)	15,257	102.65	6,716		70	163
노동면(蘆洞面)	1,319	46.94	656		14	41
미력면(彌力面)	1,738	30.77	819		16	35
겸백면(兼白面)	1,493	47.33	767		16	36
율어면(栗於面)	1,549	49.07	757		15	33
복내면(福內面)	2,102	66.81	1,015		22	43
문덕면(文德面)	1,084	59.33	565		17	25
조성면(鳥城面)	4,771	44.62	2,263		37	66
득량면(得糧面)	5,124	73.94	2,406		37	77
회천면(會泉面)	3,739	53.63	1,701		23	53

구분 읍·면·동별	인구 (명)	면적 (㎢)	세대수	통	리	반
웅치면(熊峙面)	1,406	39.44	675		15	31
□ 화순군 (1읍12면)	70,327	786.63	28,944		341	967
화순읍(和順邑)	41,976	69.70	15,400		71	292
한천면(寒泉面)	1,839	65.27	896		18	34
춘양면(春陽面)	2,359	49.92	1,133		23	65
청풍면(淸豊面)	1,363	50.19	698		16	50
이양면(梨陽面)	2,332	92.01	1,133		29	72
능주면(綾州面)	3,819	15.87	1,618		16	53
도곡면(道谷面)	3,071	38.15	1,425		25	59
도암면(道岩面)	1,646	50.90	833		24	41
이서면(二西面)	1,047	52.71	533		14	25
북면(北面)	2,002	85.40	1,009		21	62
동복면(同福面)	2,016	62.92	1,004		21	60
남면(南面)	2,724	86.55	1,308		30	65
동면(東面)	4,133	67.04	1,954		33	89
□ 장흥군 (3읍7면)	42,783	618.19	19,265		295	654
장흥읍(長興邑)	15,456	55.91	6,388		52	161
관산읍(冠山邑)	6,407	71.82	2,887		41	101
대덕읍(大德邑)	4,286	58.12	1,968		29	64
용산면(蓉山面)	2,734	72.34	1,304		29	59
안양면(安良面)	3,391	51.15	1,626		29	63
장동면(長東面)	1,470	44.84	708		20	41
장평면(長平面)	2,610	77.87	1,331		32	63
유치면(有治面)	1,303	122.14	671		29	25
부산면(夫山面)	1,653	38.01	872		18	34
회진면(會鎭面)	3,473	25.99	1,510		16	43

구분 / 읍·면·동별	인구 (명)	면적 (㎢)	세대수	통	리	반
□ 강진군 (1읍10면)	41,153	500.26	18,352		287	612
강진읍(康津邑)	15,760	50.91	6,328		41	155
군동면(郡東面)	4,306	60.67	1,974		38	80
칠량면(七良面)	2,911	59.69	1,407		33	46
대구면(大口面)	1,492	33.52	731		14	22
마량면(馬良面)	2,196	20.13	1,018		12	22
도암면(道岩面)	3,287	69.42	1,515		35	64
신전면(薪田面)	2,187	40.42	1,032		18	42
성전면(城田面)	3,459	64.69	1,603		30	68
작천면(鵲川面)	2,410	44.15	1,143		28	38
병영면(兵營面)	2,186	26.98	1,087		22	55
옴천면(唵川面)	959	29.68	514		16	20
□ 해남군 (1읍13면)	81,043	987.64	34,952		513	362
해남읍(海南邑)	25,166	65.21	9,360		37	125
삼산면(三山面)	3,543	50.87	1,553		35	5
화산면(花山面)	4,227	57.10	1,949		42	22
현산면(縣山面)	3,756	90.35	1,780		33	19
송지면(松旨面)	7,581	80.45	3,239		42	40
북평면(北平面)	3,522	48.05	1,617		22	19
북일면(北日面)	2,521	41.37	1,163		20	17
옥천면(玉泉面)	3,546	61.07	1,676		43	10
계곡면(溪谷面)	2,704	78.08	1,353		31	8
마산면(馬山面)	2,963	80.20	1,465		35	12
황산면(黃山面)	6,420	103.19	2,857		43	40
산이면(山二面)	5,459	85.08	2,426		40	19
문내면(門內面)	5,006	56.59	2,287		46	16

구분 읍·면·동별	인구 (명)	면적 (㎢)	세대수	통	리	반
화 원 면 (花 源 面)	4,629	90.03	2,227		44	10
□ 영암군 (2읍9면)	60,106	591.28	25,957		379	707
영 암 읍 (靈 巖 邑)	9,545	59.82	3,810		40	114
삼 호 읍 (三 湖 邑)	20,881	79.45	8,134		67	149
덕 진 면 (德 津 面)	2,132	26.23	1,039		27	29
금 정 면 (金 井 面)	2,335	72.98	1,140		23	51
신 북 면 (新 北 面)	4,684	48.90	2,218		48	63
시 종 면 (始 終 面)	4,790	62.02	2,354		40	78
도 포 면 (都 浦 面)	2,828	34.91	1,398		26	50
군 서 면 (郡 西 面)	3,894	57.25	1,822		31	51
서 호 면 (西 湖 面)	2,363	44.00	1,100		25	33
학 산 면 (鶴 山 面)	3,725	61.93	1,614		24	42
미 암 면 (美 岩 面)	2,929	43.79	1,328		28	47
□ 무안군 (2읍7면)	66,598	447.79	28,076		391	702
무 안 읍 (務 安 邑)	10,912	35.68	4,408		40	89
일 로 읍 (一 老 邑)	8,430	66.32	3,646		58	100
삼 향 면 (三 鄕 面)	15,409	43.52	5,550		53	83
몽 탄 면 (夢 灘 面)	4,152	63.10	2,010		44	78
청 계 면 (淸 溪 面)	7,892	65.48	3,581		46	78
현 경 면 (玄 慶 面)	6,371	55.35	2,896		45	87
망 운 면 (望 雲 面)	2,805	19.09	1,214		21	29
해 제 면 (海 際 面)	6,603	64.34	3,054		54	116
운 남 면 (雲 南 面)	4,024	34.91	1,717		30	42
□ 함평군 (1읍8면)	37,432	392.75	17,449		271	513
함 평 읍 (咸 平 邑)	9,597	40.25	4,170		39	65

구분 읍·면·동별	인구 (명)	면적 (㎢)	세대수	통	리	반
손불면(孫佛面)	4,213	55.27	2,023		34	64
신광면(新光面)	2,095	41.08	1,086		25	40
학교면(鶴橋面)	4,790	46.43	2,224		35	72
엄다면(嚴多面)	2,394	23.31	1,162		23	44
대동면(大洞面)	3,327	56.52	1,561		30	48
나산면(羅山面)	3,410	55.88	1,664		29	71
해보면(海保面)	3,214	39.51	1,530		25	49
월야면(月也面)	4,392	34.50	2,029		31	60
□ 영광군 (3읍8면)	58,075	473.52	24,860		292	897
영광읍(靈光邑)	21,146	46.19	8,124		46	148
백수읍(白岫邑)	5,594	86.51	2,671		42	119
홍농읍(弘農邑)	8,066	38.08	3,192		31	77
대마면(大馬面)	1,953	35.07	908		19	72
묘량면(畝良面)	2,034	44.72	944		18	52
불갑면(佛甲面)	1,513	37.00	721		15	36
군서면(郡西面)	2,596	25.93	1,223		21	66
군남면(郡南面)	2,849	48.81	1,457		30	93
염산면(鹽山面)	5,109	65.05	2,408		30	99
법성면(法聖面)	6,520	34.03	2,829		29	108
낙월면(落月面)	695	12.13	383		11	27
□ 장성군 (1읍10면)	46,602	518.56	20,289		290	567
장성읍(長城邑)	13,102	69.54	5,411		53	122
진원면(珍源面)	3,173	28.31	1,427		21	35
남　면(南　面)	3,822	28.35	1,722		25	45
동화면(東化面)	2,167	28.86	993		20	25
삼서면(森西面)	3,101	47.45	1,467		33	50

구분 / 읍·면·동별	인구 (명)	면적 (㎢)	세대수	통	리	반
삼계면(森溪面)	7,155	66.00	2,783		37	96
황룡면(黃龍面)	4,873	44.68	2,088		24	45
서삼면(西三面)	1,673	34.10	727		15	22
북일면(北一面)	1,643	30.63	764		16	36
북이면(北二面)	3,309	56.47	1,521		26	59
북하면(北下面)	2,584	84.17	1,386		20	32
□ 완도군 (3읍9면)	54,999	395.54	24,745		247	1,345
완도읍(莞島邑)	19,761	54.11	8,089		34	250
금일읍(金日邑)	4,033	28.14	1,945		23	129
노화읍(蘆花邑)	5,780	31.94	2,545		26	173
군외면(郡外面)	3,732	42.78	1,889		25	146
신지면(薪智面)	3,874	31.31	1,822		17	94
고금면(古今面)	4,651	46.38	2,263		33	127
약산면(藥山面)	2,586	28.80	1,280		21	73
청산면(靑山面)	2,613	41.88	1,319		23	79
소안면(所安面)	3,021	28.37	1,400		15	105
금당면(金塘面)	1,184	14.22	560		10	52
보길면(甫吉面)	2,819	32.54	1,141		14	79
생일면(生日面)	945	15.07	492		6	38
□ 진도군 (1읍6면)	34,412	439.58	15,641		242	753
진도읍(珍島邑)	10,782	44.31	4,331		35	123
군내면(郡內面)	3,608	63.95	1,652		28	81
고군면(古郡面)	4,231	48.47	1,861		26	87
의신면(義新面)	4,272	66.21	2,025		41	118
임회면(臨淮面)	4,117	69.62	1,996		37	107
지산면(智山面)	4,010	89.90	1,978		36	107

구분 읍·면·동별	인구 (명)	면적 (㎢)	세대수	통	리	반
조 도 면 (鳥 島 面)	3,392	57.12	1,798		39	130
□ 신안군 (1읍13면)	45,718	654.74	21,686		343	844
지 도 읍 (智 島 邑)	5,240	79.73	2,576		43	70
증 도 면 (曾 島 面)	2,226	33.63	1,029		14	24
임 자 면 (荏 子 面)	3,721	47.21	1,717		24	68
자 은 면 (慈 恩 面)	2,483	52.69	1,254		24	73
비 금 면 (飛 禽 面)	3,898	51.62	1,868		35	103
도 초 면 (都 草 面)	3,165	55.30	1,517		33	78
흑 산 면 (黑 山 面)	4,714	48.40	2,268		25	69
하 의 면 (荷 衣 面)	1,996	34.63	1,030		19	57
신 의 면 (新 衣 面)	1,802	33.24	787		14	32
장 산 면 (長 山 面)	1,910	29.20	969		15	44
안 좌 면 (安 佐 面)	3,695	59.93	1,791		31	73
팔 금 면 (八 禽 面)	1,300	18.41	651		10	34
암 태 면 (岩 泰 面)	2,333	43.22	1,120		20	51
압 해 면 (押 海 面)	7,235	67.53	3,109		36	68

2-14 경 상 북 도

<시·군>

구분 / 시·군별	인구 (명)	면적 (㎢)	세대수	통	리	반
계 (10시 13군 36읍 202면 95동)	2,673,931	19,027.68	1,058,099	2,577	5,149	39,273
포항시(浦項市)	508,119	1,128.08	187,079	512	375	5,932
ㅇ 남구(南區)	253,771	393.31	94,588	215	184	2,887
ㅇ 북구(北區)	254,348	734.77	92,491	297	191	3,045
경주시(慶州市)	269,343	1,324.39	105,579	331	305	3,242
김천시(金泉市)	138,056	1,009.00	53,071	249	276	2,307
안동시(安東市)	167,300	1,521.09	65,849	285	275	3,069
구미시(龜尾市)	393,959	615.49	149,224	420	167	4,215
영주시(榮州市)	113,930	668.84	44,843	206	199	1,812
영천시(永川市)	104,022	920.38	43,571	127	277	1,628
상주시(尙州市)	105,381	1,254.83	43,432	130	362	2,079
문경시(聞慶市)	75,486	911.17	31,071	99	215	1,560
경산시(慶山市)	237,423	411.71	90,779	218	226	2,717
군위군(軍威郡)	25,309	614.19	11,625		182	503
의성군(義城郡)	60,033	1,175.78	26,813		400	1,545
청송군(靑松郡)	27,289	844.83	12,495		136	542
영양군(英陽郡)	18,766	815.10	8,460		114	484
영덕군(盈德郡)	42,707	741.13	19,717		204	881
청도군(淸道郡)	44,711	696.89	19,428		212	1,006
고령군(高靈郡)	34,770	384.07	14,944		151	620
성주군(星州郡)	45,024	616.03	19,325		233	791
칠곡군(漆谷郡)	116,472	450.86	46,821		198	1,293
예천군(醴泉郡)	47,993	660.84	21,021		265	1,286
봉화군(奉化郡)	34,628	1,201.03	15,288		156	757
울진군(蔚珍郡)	53,042	989.05	23,091		196	780
울릉군(鬱陵郡)	10,168	72.90	4,573		25	224

<읍·면·동>

구분 / 읍·면·동별	인구 (명)	면적 (㎢)	세대수	통	리	반
□ 포항시 (2구4읍10면15동)	508,119	1,128.08	187,079	512	375	5,932
○ 남구 (3읍4면7동)	253,771	393.31	94,588	215	184	2,887
[읍·면	116,375	348.88	43,520		184	1,470
[동	137,396	44.43	51,068	215		1,417
구룡포읍(九龍浦邑)	11,232	45.20	5,091		28	219
연일읍(延日邑)	34,083	36.07	11,190		31	331
오천읍(烏川邑)	43,648	70.57	16,080		37	444
대송면(大松面)	6,040	32.60	2,459		17	90
동해면(東海面)	13,008	43.61	4,841		28	143
장기면(長鬐面)	5,699	100.40	2,632		33	186
대보면(大甫面)	2,665	20.43	1,227		10	57
상대동(上大洞)	30,760	3.43	12,253	51		286
해도동(海島洞)	25,842	1.94	10,926	49		279
송도동(松島洞)	19,537	1.87	7,857	31		240
청림동(靑林洞)	8,038	6.72	3,209	19		94
제철동(製鐵洞)	3,631	19.65	1,540	11		54
효곡동(孝谷洞)	29,332	5.88	8,881	33		302
대이동(大梨洞)	20,256	4.94	6,402	21		162
○ 북구 (1읍6면8동)	254,348	734.77	92,491	297	191	3,045
[읍·면	59,747	703.45	24,302		191	908
[동	194,601	31.32	68,189	297		2,137
흥해읍(興海邑)	36,713	105.64	13,813		60	401

구분 읍·면·동별	인구 (명)	면적 (㎢)	세대수	통	리	반
신광면(神光面)	3,410	80.17	1,558		22	82
청하면(淸河面)	6,089	78.20	2,728		28	113
송라면(松羅面)	3,250	59.41	1,499		22	49
기계면(杞溪面)	5,894	91.93	2,569		24	111
죽장면(竹長面)	2,974	235.71	1,459		23	105
기북면(杞北面)	1,417	52.39	676		12	47
중앙동(中央洞)	21,132	2.34	9,036	50		279
양학동(良鶴洞)	21,770	1.98	7,112	29		211
죽도동(竹島洞)	23,839	1.86	9,920	48		339
용흥동(龍興洞)	28,192	3.95	9,655	37		322
우창동(牛昌洞)	26,863	6.20	9,114	42		284
두호동(斗湖洞)	27,919	1.38	8,780	32		278
장량동(長良洞)	32,537	11.25	10,467	41		308
환여동(環汝洞)	12,349	2.36	4,105	18		116
□ 경주시 (4읍8면13동)	269,343	1,324.39	105,579	331	305	3,242
┌읍·면	123,345	1,103.30	50,225		305	1,561
└동	145,998	221.09	55,354	331		1,681
감포읍(甘浦邑)	6,883	44.87	3,113		20	111
안강읍(安康邑)	33,080	138.85	12,714		45	362
건천읍(乾川邑)	10,662	92.38	4,510		24	140
외동읍(外東邑)	17,059	109.67	7,010		31	202
양북면(陽北面)	4,482	120.05	2,011		20	86
양남면(陽南面)	6,887	85.05	2,962		22	76
내남면(內南面)	5,810	122.04	2,518		34	114
산내면(山內面)	3,461	143.03	1,779		19	71

구분 읍·면·동별	인구 (명)	면적 (㎢)	세대수	통	리	반
서 면 (西 面)	3,931	52.12	1,813		13	61
현 곡 면 (見 谷 面)	16,881	55.78	5,749		32	174
강 동 면 (江 東 面)	8,282	81.31	3,720		28	90
천 북 면 (川 北 面)	5,927	58.15	2,326		17	74
중 부 동 (中 部 洞)	6,894	0.93	3,062	21		97
성 동 동 (城 東 洞)	4,672	0.64	1,925	15		77
황 오 동 (皇 吾 洞)	5,246	0.69	2,332	18		84
성 건 동 (城 乾 洞)	18,219	6.42	7,734	44		213
탑 정 동 (塔 正 洞)	5,630	19.68	2,495	20		86
황 남 동 (皇 南 洞)	3,061	0.83	1,360	12		60
월 성 동 (月 城 洞)	6,269	31.43	2,805	26		102
선 도 동 (仙 桃 洞)	13,587	28.00	4,903	27		140
용 강 동 (龍 江 洞)	15,686	5.06	5,261	25		150
황 성 동 (隍 城 洞)	29,140	3.84	9,387	49		290
동 천 동 (東 川 洞)	26,507	5.26	9,344	41		253
불 국 동 (佛 國 洞)	8,893	37.34	3,760	21		89
보 덕 동 (普 德 洞)	2,194	80.97	986	12		40
□ 김천시 (1읍14면6동)	138,056	1,009.00	53,071	249	276	2,307
┌ 읍 · 면	52,648	948.81	21,752		276	1,034
└ 동	85,408	60.19	31,319	249		1,273
아 포 읍 (牙 浦 邑)	9,023	53.48	3,584		31	125
농 소 면 (農 所 面)	3,314	45.68	1,301		12	66
남 면 (南 面)	4,005	70.51	1,602		17	70
개 령 면 (開 寧 面)	3,002	27.85	1,163		12	53
감 문 면 (甘 文 面)	4,093	59.35	1,783		23	100
어 모 면 (禦 侮 面)	5,354	65.22	2,222		22	97

구분 읍·면·동별	인구 (명)	면적 (㎢)	세대수	통	리	반
봉산면(鳳山面)	3,692	56.46	1,484		16	51
대항면(代項面)	4,328	66.12	1,635		19	70
감천면(甘川面)	2,370	27.51	912		13	44
조마면(助馬面)	2,755	70.91	1,129		19	58
구성면(龜城面)	3,453	95.43	1,620		25	95
지례면(知禮面)	1,941	54.16	912		16	49
부항면(釜項面)	1,437	82.72	665		19	56
대덕면(大德面)	2,592	98.36	1,155		21	57
증산면(甑山面)	1,289	75.05	585		11	43
자산동(紫山洞)	9,913	1.34	3,963	37		188
평화남산동 (平和南山洞)	11,260	2.25	4,594	50		235
양금동(陽金洞)	5,955	9.22	2,347	26		114
대신동(大新洞)	24,551	23.45	8,350	53		303
대곡동(大谷洞)	23,406	13.94	8,247	56		297
지좌동(智佐洞)	10,323	9.99	3,818	27		136
□ 안동시 (1읍13면10동)	167,300	1,521.09	65,849	285	275	3,069
┌ 읍·면	49,039	1,436.97	21,645		275	1,374
└ 동	118,261	84.12	44,204	285		1,695
풍산읍(豊山邑)	7,587	96.64	3,272		34	222
와룡면(臥龍面)	4,586	116.96	2,054		30	125
북후면(北後面)	3,784	76.87	1,515		17	122
서후면(西後面)	4,074	65.35	1,819		16	107
풍천면(豊川面)	4,916	93.89	2,213		24	135
일직면(一直面)	3,579	85.55	1,606		20	88
남후면(南後面)	2,271	63.15	1,064		14	66
남선면(南先面)	2,614	59.20	1,116		13	72

구분 / 읍·면·동별	인구 (명)	면적 (㎢)	세대수	통	리	반
임 하 면 (臨 河 面)	3,599	91.70	1,340		13	72
길 안 면 (吉 安 面)	3,432	199.94	1,612		23	96
임 동 면 (臨 東 面)	2,285	151.07	1,081		20	64
예 안 면 (禮 安 面)	2,163	163.91	1,033		20	70
도 산 면 (陶 山 面)	2,094	101.90	964		19	55
녹 전 면 (綠 轉 面)	2,055	70.84	956		12	80
중 구 동 (中 區 洞)	6,196	4.28	2,856	34		157
명 륜 동 (明 倫 洞)	6,720	7.61	2,517	21		119
용 상 동 (龍 上 洞)	22,776	26.10	8,391	48		299
서 구 동 (西 區 洞)	9,168	1.56	3,916	40		198
태 화 동 (太 華 洞)	14,733	2.31	6,005	41		225
평 화 동 (平 和 洞)	8,572	0.85	3,109	18		117
안 기 동 (安 奇 洞)	8,575	7.29	3,000	18		113
옥 동 (玉 洞)	20,024	4.44	7,150	28		206
송 하 동 (松 下 洞)	11,326	9.65	3,974	21		144
강 남 동 (江 南 洞)	10,171	20.03	3,286	16		117
□ 구미시 (2읍6면19동)	393,959	615.49	149,224	420	167	4,215
┌ 읍 · 면	69,533	489.06	24,940		167	981
└ 동	324,426	126.43	124,284	420		3,234
선 산 읍 (善 山 邑)	16,898	66.98	6,065		27	212
고 아 읍 (高 牙 邑)	31,031	63.82	9,878		37	390
무 을 면 (舞 乙 面)	2,375	44.70	1,006		18	68
옥 성 면 (玉 城 面)	2,160	66.66	907		16	49
도 개 면 (桃 開 面)	2,820	60.91	1,190		15	59
해 평 면 (海 平 面)	6,027	69.20	2,519		24	93
산 동 면 (山 東 面)	4,329	58.65	1,822		15	57
장 천 면 (長 川 面)	3,893	58.14	1,553		15	53

구분 읍·면·동별	인구 (명)	면적 (㎢)	세대수	통	리	반
송정동(松亭洞)	21,229	1.30	7,704	26		200
원평1동(元坪1洞)	5,335	1.70	2,932	10		75
원평2동(元坪2洞)	5,366	0.67	2,530	11		95
지산동(芝山洞)	3,699	4.80	1,384	7		40
도량동(道良洞)	35,255	3.74	11,320	36		308
선주원남동 (善州元南洞)	38,904	28.10	13,106	45		405
형곡1동(荊谷1洞)	17,499	2.30	5,556	23		179
형곡2동(荊谷2洞)	23,768	2.50	7,612	22		174
신평1동(新坪1洞)	5,014	1.28	2,351	9		74
신평2동(新坪2洞)	3,793	0.30	1,557	7		47
비산동(飛山洞)	4,643	1.63	1,584	6		48
공단1동(工團1洞)	4,712	4.53	1,995	14		86
공단2동(工團2洞)	3,542	7.90	2,195	23		158
광평동(廣坪洞)	3,016	1.80	1,208	6		53
상모사곡동 (上毛沙谷洞)	29,762	5.72	10,611	32		253
임오동(林吳洞)	16,112	6.93	5,208	22		153
인동동(仁同洞)	53,264	20.70	21,331	60		447
진미동(眞美洞)	22,170	8.71	13,986	21		112
양포동(陽浦洞)	27,343	21.82	10,114	40		327
□ 영주시 (1읍9면9동)	113,930	668.84	44,843	206	199	1,812
┌ 읍·면	37,607	608.37	15,819		199	755
└ 동	76,323	60.47	29,024	206		1,057
풍기읍(豊基邑)	12,636	75.93	5,131		30	204
이산면(伊山面)	3,150	53.33	1,287		19	65
평은면(平恩面)	2,277	62.06	1,011		14	47
문수면(文殊面)	2,063	41.25	909		16	47

구분 읍·면·동별	인구 (명)	면적 (㎢)	세대수	통	리	반
장수면(長壽面)	2,572	42.06	1,072		20	66
안정면(安定面)	3,556	43.58	1,536		23	85
봉현면(鳳峴面)	3,113	51.93	1,284		18	56
순흥면(順興面)	2,395	54.35	998		18	56
단산면(丹山面)	2,280	92.20	1,034		19	51
부석면(浮石面)	3,565	91.68	1,557		22	78
상망동(上望洞)	9,595	15.78	3,659	25		126
하망동(下望洞)	7,981	2.55	3,004	25		122
영주1동(榮州1洞)	5,770	1.01	2,636	27		132
영주2동(榮州2洞)	5,065	0.49	2,017	20		90
휴천1동(休川1洞)	7,870	5.24	2,656	17		89
휴천2동(休川2洞)	10,923	0.88	4,113	24		139
휴천3동(休川3洞)	10,665	10.32	3,745	23		135
가흥1동(可興1洞)	10,471	7.08	4,367	24		127
가흥2동(可興2洞)	7,983	17.12	2,827	21		97
□ 영천시 (1읍10면5동)	104,022	920.38	43,571	127	277	1,628
┌ 읍·면	51,666	840.30	23,333		277	986
└ 동	52,356	80.08	20,238	127		642
금호읍(琴湖邑)	12,823	51.55	5,862		34	190
청통면(淸通面)	4,792	67.27	2,075		22	82
신녕면(新寧面)	4,775	81.09	2,170		25	103
화산면(花山面)	3,685	53.49	1,594		24	74
화북면(華北面)	2,451	87.26	1,175		18	51
화남면(華南面)	3,268	79.34	1,559		26	63
자양면(紫陽面)	1,170	89.45	602		15	47
임고면(臨皐面)	4,406	88.16	1,979		25	102
고경면(古鏡面)	6,194	120.57	2,715		37	135

구분 읍·면·동별	인구 (명)	면적 (㎢)	세대수	통	리	반
북 안 면 (北 安 面)	4,892	71.19	2,157		32	78
대 창 면 (大 昌 面)	3,210	50.93	1,445		19	61
동 부 동 (東 部 洞)	27,042	10.76	9,856	45		251
중 앙 동 (中 央 洞)	9,553	20.44	3,622	32		136
서 부 동 (西 部 洞)	6,373	16.64	2,657	21		101
완 산 동 (完 山 洞)	5,111	5.07	2,189	13		80
남 부 동 (南 部 洞)	4,277	27.17	1,914	16		74
□ 상주시 (1읍17면6동)	105,381	1,254.83	43,432	130	362	2,079
┌ 읍 · 면	53,889	1,145.11	23,650		362	1,376
└ 동	51,492	109.72	19,782	130		703
함 창 읍 (咸 昌 邑)	7,205	43.35	3,047		30	132
사 벌 면 (沙 伐 面)	4,464	57.37	1,902		25	106
중 동 면 (中 東 面)	1,855	51.69	790		13	40
낙 동 면 (洛 東 面)	4,796	91.10	2,091		25	141
청 리 면 (靑 里 面)	3,476	39.59	1,457		18	79
공 성 면 (功 城 面)	5,040	89.29	2,197		38	125
외 남 면 (外 南 面)	1,892	33.22	829		16	55
내 서 면 (內 西 面)	2,136	80.66	909		16	73
모 동 면 (牟 東 面)	2,855	70.50	1,237		19	66
모 서 면 (牟 西 面)	2,719	84.99	1,215		25	63
화 동 면 (化 東 面)	2,209	56.15	937		16	58
화 서 면 (化 西 面)	2,938	59.52	1,288		20	75
화 북 면 (化 北 面)	1,662	99.40	738		12	52
외 서 면 (外 西 面)	2,899	88.08	1,314		19	77
은 척 면 (銀 尺 面)	1,802	53.96	888		20	72
공 검 면 (恭 儉 面)	2,650	39.50	1,231		19	70
이 안 면 (利 安 面)	2,415	52.35	1,143		22	57

구분 읍·면·동별	인구 (명)	면적 (㎢)	세대수	통	리	반
화남면(化南面)	876	54.39	437		9	35
남원동(南院洞)	12,390	27.83	4,663	27		160
북문동(北門洞)	6,360	14.45	2,529	18		81
계림동(溪林洞)	8,447	11.75	3,476	20		114
동문동(東門洞)	10,188	18.14	3,979	27		149
동성동(東城洞)	4,446	11.78	1,761	15		76
신흥동(新興洞)	9,661	25.77	3,374	23		123
□ 문경시 (2읍7면5동)	75,486	911.17	31,071	99	215	1,560
┌ 읍·면	32,981	865.09	15,094		215	1,016
└ 동	42,505	46.08	15,977	99		544
문경읍(聞慶邑)	7,668	156.68	3,295		31	180
가은읍(加恩邑)	4,339	152.42	2,075		29	135
영순면(永順面)	2,754	38.54	1,194		22	102
산양면(山陽面)	3,768	32.65	1,689		30	106
호계면(虎溪面)	2,635	53.25	1,190		17	98
산북면(山北面)	3,145	111.20	1,462		25	115
동로면(東魯面)	1,754	142.12	871		20	66
마성면(麻城面)	4,060	74.77	1,916		18	122
농암면(籠岩面)	2,858	103.46	1,402		23	92
점촌1동(店村1洞)	6,730	0.87	2,691	20		106
점촌2동(店村2洞)	8,381	4.58	3,368	23		128
점촌3동(店村3洞)	9,758	8.94	3,576	22		120
점촌4동(店村4洞)	3,815	29.60	1,671	14		75
점촌5동(店村5洞)	13,821	2.09	4,671	20		115

구분 읍·면·동별	인구 (명)	면적 (㎢)	세대수	통	리	반
□ 경산시 (2읍6면7동)	237,423	411.71	90,779	218	226	2,717
┌ 읍 · 면	105,357	371.21	40,680		226	1,240
└ 동	132,066	40.50	50,099	218		1,477
하양읍(河陽邑)	28,831	48.61	10,551		34	315
진량읍(珍良邑)	38,806	46.20	14,541		49	377
와촌면(瓦村面)	6,513	47.90	2,646		25	93
자인면(慈仁面)	6,805	22.05	2,835		21	107
용성면(龍城面)	3,991	79.40	1,754		31	85
남산면(南山面)	4,154	38.17	1,764		24	66
압량면(押梁面)	12,533	18.35	5,097		25	131
남천면(南川面)	3,724	70.53	1,492		17	66
중앙동(中央洞)	7,648	0.83	3,154	19		108
동부동(東部洞)	27,478	18.46	10,266	42		260
서부1동(西部1洞)	37,663	5.64	13,385	52		429
서부2동(西部2洞)	21,242	1.49	7,212	29		223
남부동(南部洞)	17,667	3.74	6,552	32		231
북부동(北部洞)	13,047	9.10	6,568	24		129
중방동(中方洞)	7,321	1.24	2,962	20		97
□ 군위군 (1읍7면)	25,309	614.19	11,625		182	503
군위읍(軍威邑)	8,020	84.04	3,368		34	109
소보면(召保面)	2,698	101.31	1,314		26	63
효령면(孝令面)	4,211	98.49	1,922		30	69
부계면(缶溪面)	2,293	64.81	1,050		14	43
우보면(友保面)	2,207	60.00	1,103		19	58
의흥면(義興面)	2,906	54.17	1,383		24	67
산성면(山城面)	1,432	36.77	724		14	44

구분 읍·면·동별	인구 (명)	면적 (㎢)	세대수	통	리	반
고 로 면 (古 老 面)	1,542	114.60	761		21	50
□ 의성군 (1읍17면)	60,033	1,175.78	26,813		400	1,545
의 성 읍 (義 城 邑)	14,870	68.81	5,863		31	199
단 촌 면 (丹 村 面)	2,389	74.17	1,103		15	61
점 곡 면 (點 谷 面)	2,001	65.03	959		19	52
옥 산 면 (玉 山 面)	2,218	104.12	974		17	68
사 곡 면 (舍 谷 面)	1,845	73.40	886		20	67
춘 산 면 (春 山 面)	1,754	67.24	772		20	55
가 음 면 (佳 音 面)	1,693	41.53	793		18	52
금 성 면 (金 城 面)	5,152	74.49	2,374		39	111
봉 양 면 (鳳 陽 面)	4,230	67.45	1,898		26	97
비 안 면 (比 安 面)	2,811	65.51	1,356		23	118
구 천 면 (龜 川 面)	2,073	43.66	985		24	78
단 밀 면 (丹 密 面)	2,219	54.12	1,010		18	62
단 북 면 (丹 北 面)	2,203	23.94	1,018		19	59
안 계 면 (安 溪 面)	5,220	43.68	2,289		24	115
다 인 면 (多 仁 面)	4,918	89.78	2,269		38	170
신 평 면 (新 平 面)	927	55.87	478		11	48
안 평 면 (安 平 面)	2,470	101.20	1,198		25	80
안 사 면 (安 寺 面)	1,040	61.78	588		13	53
□ 청송군 (1읍7면)	27,289	844.83	12,495		136	542
청 송 읍 (靑 松 邑)	5,653	82.37	2,348		14	73
부 동 면 (府 東 面)	2,036	132.82	977		12	54
부 남 면 (府 南 面)	2,548	122.31	1,261		17	68
현 동 면 (懸 東 面)	2,113	78.69	977		10	41

구분 읍·면·동별	인구 (명)	면적 (㎢)	세대수	통	리	반
현 서 면 (懸 西 面)	2,673	112.56	1,293		19	64
안 덕 면 (安 德 面)	2,833	107.73	1,401		21	59
파 천 면 (巴 川 面)	2,036	99.02	965		18	59
진 보 면 (眞 寶 面)	7,397	109.33	3,273		25	124
□ 영양군 (1읍5면)	18,766	815.10	8,460		114	484
영 양 읍 (英 陽 邑)	8,071	130.84	3,308		29	141
입 암 면 (立 岩 面)	2,591	79.06	1,223		19	60
청 기 면 (靑 杞 面)	1,927	140.01	952		18	73
일 월 면 (日 月 面)	1,926	125.60	900		13	62
수 비 면 (首 比 面)	1,887	217.56	921		15	69
석 보 면 (石 保 面)	2,364	122.03	1,156		20	79
□ 영덕군 (1읍8면)	42,707	741.13	19,717		204	881
영 덕 읍 (盈 德 邑)	11,531	66.10	4,920		27	179
강 구 면 (江 口 面)	8,007	36.84	3,573		22	115
남 정 면 (南 亭 面)	2,983	73.29	1,453		22	58
달 산 면 (達 山 面)	1,383	72.92	699		19	52
지 품 면 (知 品 面)	2,544	150.24	1,284		24	85
축 산 면 (丑 山 面)	3,349	59.40	1,639		18	93
영 해 면 (寧 海 面)	7,490	63.98	3,398		24	116
병 곡 면 (柄 谷 面)	3,441	66.05	1,721		25	107
창 수 면 (蒼 水 面)	1,979	152.31	1,030		23	76
□ 청도군 (2읍7면)	44,711	696.89	19,428		212	1,006
청 도 읍 (淸 道 邑)	13,532	90.01	5,444		38	224
화 양 읍 (華 陽 邑)	7,214	43.18	2,845		26	145

구분 읍·면·동별	인구 (명)	면적 (㎢)	세대수	통	리	반
각남면(角南面)	2,380	46.84	1,119		18	72
풍각면(豊角面)	4,363	61.46	2,042		23	130
각북면(角北面)	2,219	50.94	1,081		15	62
이서면(伊西面)	4,724	55.31	2,067		31	109
운문면(雲門面)	2,393	147.30	1,171		13	50
금천면(錦川面)	3,768	71.91	1,740		21	95
매전면(梅田面)	4,118	129.94	1,919		27	119
□ 고령군 (1읍7면)	34,770	384.07	14,944		151	620
고령읍(高靈邑)	10,367	47.38	4,376		25	138
덕곡면(德谷面)	1,520	38.58	739		16	37
운수면(雲水面)	2,220	45.83	1,062		15	54
성산면(星山面)	3,005	48.45	1,287		17	62
다산면(茶山面)	8,977	45.87	3,534		19	114
개진면(開津面)	2,312	39.50	1,092		19	62
우곡면(牛谷面)	2,044	47.01	930		18	63
쌍림면(雙林面)	4,325	71.45	1,924		22	90
□ 성주군 (1읍9면)	45,024	616.03	19,325		233	791
성주읍(星州邑)	13,372	36.33	5,215		35	151
선남면(船南面)	6,642	67.09	2,870		31	93
용암면(龍岩面)	3,767	85.04	1,711		26	74
수륜면(修倫面)	3,260	89.75	1,565		25	72
가천면(伽泉面)	2,017	64.20	964		14	60
금수면(金水面)	1,147	74.74	599		13	37
대가면(大家面)	2,532	28.11	1,131		19	67
벽진면(碧珍面)	3,553	62.78	1,511		24	74
초전면(草田面)	5,256	66.71	2,175		24	95

구분 / 읍·면·동별	인구 (명)	면적 (㎢)	세대수	통	리	반
월 항 면 (月 恒 面)	3,478	41.28	1,584		22	68
□ 칠곡군 (3읍5면)	116,472	450.86	46,821		198	1,293
왜 관 읍 (倭 館 邑)	32,303	54.01	12,112		41	374
북 삼 읍 (北 三 邑)	25,081	36.76	8,914		33	237
석 적 읍 (石 積 邑)	26,259	49.66	12,189		28	249
지 천 면 (枝 川 面)	5,519	88.93	2,504		24	97
동 명 면 (東 明 面)	6,403	64.03	2,794		16	64
가 산 면 (架 山 面)	4,104	86.79	1,823		19	59
약 목 면 (若 木 面)	14,056	30.28	5,306		23	169
기 산 면 (岐 山 面)	2,747	40.40	1,179		14	44
□ 예천군 (1읍11면)	47,993	660.84	21,021		265	1,286
예 천 읍 (醴 泉 邑)	17,578	47.37	6,988		29	300
용 문 면 (龍 門 面)	2,754	71.19	1,352		26	88
상 리 면 (上 里 面)	1,285	67.33	595		10	37
하 리 면 (下 里 面)	1,591	34.47	711		16	40
감 천 면 (甘 泉 面)	3,240	65.02	1,502		28	119
보 문 면 (普 門 面)	1,965	64.76	957		22	77
호 명 면 (虎 鳴 面)	3,016	62.30	1,374		21	89
유 천 면 (柳 川 面)	3,343	38.72	1,490		24	102
용 궁 면 (龍 宮 面)	3,288	31.79	1,502		20	99
개 포 면 (開 浦 面)	2,021	36.22	961		15	76
지 보 면 (知 保 面)	3,542	78.44	1,682		24	105
풍 양 면 (豊 壤 面)	4,370	63.23	1,907		30	154
□ 봉화군 (1읍9면)	34,628	1,201.03	15,288		156	757

구분 읍·면·동별	인구 (명)	면적 (㎢)	세대수	통	리	반
봉화읍(奉化邑)	10,877	74.35	4,359		25	171
물야면(物野面)	3,392	109.27	1,552		24	79
봉성면(鳳城面)	2,500	66.68	1,085		12	59
법전면(法田面)	2,292	70.22	1,075		13	59
춘양면(春陽面)	5,019	167.28	2,247		20	99
소천면(小川面)	2,441	264.17	1,196		17	73
석포면(石浦面)	2,103	150.10	951		7	58
재산면(才山面)	1,675	126.05	820		9	38
명호면(明湖面)	2,363	114.38	1,082		17	71
상운면(祥雲面)	1,966	58.53	921		12	50
□ 울진군 (2읍8면)	53,042	989.05	23,091		196	780
울진읍(蔚珍邑)	13,426	81.31	5,064		27	132
평해읍(平海邑)	3,546	37.19	1,654		16	60
북면(北面)	7,448	142.06	3,083		29	96
서면(西面)	1,671	298.39	870		12	45
근남면(近南面)	3,118	57.72	1,494		20	55
원남면(遠南面)	2,644	101.54	1,361		16	72
기성면(箕城面)	3,097	98.54	1,613		24	76
온정면(溫井面)	2,251	131.82	1,069		22	52
죽변면(竹邊面)	7,054	18.33	3,096		15	94
후포면(厚浦面)	8,787	22.15	3,787		15	98
□ 울릉군 (1읍2면)	10,168	72.90	4,573		25	224
울릉읍(鬱陵邑)	7,247	21.40	3,229		10	121
서면(西面)	1,557	27.20	705		7	53
북면(北面)	1,364	24.30	639		8	50

2-15 경 상 남 도

<시·군>

구분 / 시·군별	인구 (명)	면적 (㎢)	세대수	통	리	반
계 (10시 10군 20읍 177면 123동)	3,225,255	10,530.89	1,203,767	2,990	4,720	32,615
창원시(昌原市)	503,518	292.72	174,485	656	129	4,175
마산시(馬山市)	411,078	330.57	150,542	543	184	3,841
진주시(晋州市)	331,222	712.84	122,292	496	328	3,588
진해시(鎭海市)	168,696	120.19	61,331	277		2,010
통영시(統營市)	136,275	238.77	53,371	164	190	1,208
사천시(泗川市)	112,828	398.21	45,174	153	218	1,436
김해시(金海市)	477,572	463.28	163,890	378	351	4,612
밀양시(密陽市)	110,858	798.58	45,121	61	265	1,175
거제시(巨濟市)	217,211	401.65	79,463	145	196	1,590
양산시(梁山市)	243,012	484.44	87,272	117	114	2,599
의령군(宜寧郡)	30,734	482.91	14,094		238	565
함안군(咸安郡)	66,050	416.81	26,949		246	839
창녕군(昌寧郡)	61,603	532.72	27,072		285	775
고성군(固城郡)	55,950	517.14	24,231		262	622
남해군(南海郡)	50,698	357.66	22,102		221	476
하동군(河東郡)	53,515	675.27	22,066		319	520
산청군(山淸郡)	35,043	794.69	16,253		285	495
함양군(咸陽郡)	40,447	724.88	17,927		255	523
거창군(居昌郡)	63,268	804.09	25,994		266	719
합천군(陜川郡)	55,677	983.47	24,138		368	847

<읍·면·동>

구분 / 읍·면·동별	인구 (명)	면적 (㎢)	세대수	통	리	반
□ 창 원 시 (1읍2면12동)	503,518	292.72	174,485	656	129	4,175
┌ 읍 · 면	44,517	167.24	16,353		129	286
└ 동	459,001	125.48	158,132	656		3,889
동 읍 (東 邑)	24,174	59.74	8,452		51	142
북 면 (北 面)	12,256	73.71	4,639		40	77
대 산 면 (大 山 面)	8,087	33.79	3,262		38	67
의 창 동 (義 昌 洞)	38,435	8.32	13,479	60		334
팔 룡 동 (八 龍 洞)	43,916	14.27	14,504	51		271
명 곡 동 (明 谷 洞)	51,148	6.62	17,890	84		438
봉 림 동 (鳳 林 洞)	35,289	12.28	14,808	54		251
반 송 동 (盤 松 洞)	51,681	2.03	16,335	73		497
중 앙 동 (中 央 洞)	22,126	4.71	10,051	39		192
용 지 동 (龍 池 洞)	38,028	2.65	13,748	59		325
상 남 동 (上 南 洞)	34,822	1.15	10,686	41		377
사 파 동 (沙 巴 洞)	58,782	8.21	18,846	76		443
가음정동(加音丁洞)	47,977	2.91	15,669	64		410
성 주 동 (聖 住 洞)	26,453	24.78	8,351	32		215
웅 남 동 (熊 南 洞)	10,344	37.55	3,765	23		136
□ 마산시 (1읍4면27동)	411,078	330.57	150,542	543	184	3,841
┌ 읍 · 면	98,459	256.64	33,145		184	895
└ 동	312,619	73.93	117,397	543		2,946
내 서 읍 (內 西 邑)	74,620	55.83	23,448		71	687
구 산 면 (龜 山 面)	5,513	43.41	2,381		21	39
진 동 면 (鎭 東 面)	9,178	32.28	3,411		29	79
진 북 면 (鎭 北 面)	4,523	46.56	1,817		25	32

구분 / 읍·면·동별	인구 (명)	면적 (㎢)	세대수	통	리	반
진전면(鎭田面)	4,625	78.56	2,088		38	58
현 동(縣 洞)	2,475	19.49	931	9		31
가포동(架浦洞)	1,921	4.47	786	6		28
월영동(月影洞)	35,404	2.62	11,715	44		280
문화동(文化洞)	14,228	1.71	5,521	27		135
반월동(半月洞)	9,713	0.68	3,387	20		101
중앙동(中央洞)	9,218	0.35	3,248	13		83
완월동(玩月洞)	12,687	2.73	4,367	22		117
자산동(玆山洞)	15,043	1.16	5,298	24		137
동서동(東西洞)	9,510	1.01	3,877	17		80
성호동(城湖洞)	5,246	0.31	2,097	14		67
교방동(校坊洞)	10,090	2.35	3,774	18		97
노산동(鷺山洞)	6,504	0.38	2,842	16		81
오동동(午東洞)	5,060	0.44	2,516	12		64
합포동(合浦洞)	8,746	0.66	3,605	18		89
산호동(山湖洞)	16,017	0.76	6,353	33		148
회원1동(檜原1洞)	13,776	0.73	5,404	24		137
회원2동(檜原2洞)	15,981	3.37	5,972	24		141
석전1동(石田1洞)	9,332	0.71	3,437	18		94
석전2동(石田2洞)	10,272	1.15	3,882	15		81
회성동(檜城洞)	9,221	9.55	3,485	22		114
양덕1동(陽德1洞)	14,253	0.92	5,541	23		120
양덕2동(陽德2洞)	24,388	1.76	8,550	28		215
합성1동(合城1洞)	11,512	5.36	4,570	24		130
합성2동(合城2洞)	11,222	1.94	4,706	20		103
구암1동(龜岩1洞)	13,322	2.39	4,851	22		117
구암2동(龜岩2洞)	12,394	0.74	4,530	19		92
봉암동(鳳岩洞)	5,084	6.19	2,152	11		64

구분 읍·면·동별	인구 (명)	면적 (㎢)	세대수	통	리	반
□ 진주시 (1읍15면21동)	331,222	712.84	122,292	496	328	3,588
┌ 읍 · 면	67,795	642.44	26,477		328	749
└ 동	263,427	70.40	95,815	496		2,839
문 산 읍 (文 山 邑)	7,651	39.98	2,945		29	54
내 동 면 (奈 洞 面)	1,749	32.12	768		13	24
정 촌 면 (井 村 面)	3,428	26.75	1,370		19	32
금 곡 면 (金 谷 面)	2,782	39.86	1,228		21	33
진 성 면 (晋 城 面)	2,552	36.40	1,109		16	33
일반성면(一班城面)	3,411	19.44	1,385		19	31
이반성면(二班城面)	2,031	42.58	1,008		23	43
사 봉 면 (寺 奉 面)	1,948	31.96	930		18	29
지 수 면 (智 水 面)	1,946	30.97	910		15	27
대 곡 면 (大 谷 面)	4,320	55.89	1,884		25	49
금 산 면 (琴 山 面)	19,117	32.78	6,137		33	190
집 현 면 (集 賢 面)	5,965	46.23	2,115		20	51
미 천 면 (美 川 面)	2,078	54.63	977		19	36
명 석 면 (鳴 石 面)	5,059	69.30	2,080		23	64
대 평 면 (大 坪 面)	1,239	41.05	500		10	21
수 곡 면 (水 谷 面)	2,519	42.50	1,131		25	32
망 경 동 (望 京 洞)	18,430	4.59	6,332	31		197
강 남 동 (江 南 洞)	6,510	0.55	2,566	18		73
칠 암 동 (七 岩 洞)	11,379	1.32	4,302	21		115
성 지 동 (城 址 洞)	6,662	0.68	2,825	13		77
중 앙 동 (中 央 洞)	4,559	0.46	2,153	15		76
봉 안 동 (鳳 安 洞)	6,915	0.48	3,146	17		92
상봉동동(上鳳東洞)	7,877	1.53	3,235	17		97
상봉서동(上鳳西洞)	11,336	1.09	4,279	25		126

구분 읍·면·동별	인구 (명)	면적 (㎢)	세대수	통	리	반
봉수동(蓬水洞)	5,188	0.41	2,137	14		75
옥봉동(玉峰洞)	7,358	1.17	3,086	22		128
상대1동(上大1洞)	15,255	1.49	5,832	27		152
상대2동(上大2洞)	13,383	1.70	5,006	28		131
하대1동(下大1洞)	16,735	2.21	5,509	24		145
하대2동(下大2洞)	14,501	0.74	4,517	24		128
상평동(上坪洞)	13,004	3.05	4,974	29		177
초장동(草長洞)	9,920	12.26	3,048	14		75
평거동(平居洞)	30,526	2.92	10,054	40		288
신안동(新安洞)	15,880	1.07	5,519	30		164
이현동(二峴洞)	16,296	5.80	5,679	30		166
판문동(板門洞)	10,674	17.38	3,692	23		120
가호동(加虎洞)	21,039	9.50	7,924	34		237
□ 진해시(15동)	168,696	120.19	61,331	277		2,010
중앙동(中央洞)	5,072	12.45	1,801	11		93
태평동(太平洞)	7,461	4.53	2,857	13		86
충무동(忠武洞)	5,252	0.86	2,192	11		75
여좌동(余佐洞)	13,402	4.13	5,305	24		187
태백동(太白洞)	7,713	1.78	3,251	17		116
경화동(慶和洞)	12,154	2.12	4,337	19		153
병암동(屛岩洞)	8,374	1.68	3,093	13		95
석동(石洞)	15,705	2.24	5,017	21		157
이동(泥洞)	11,386	0.91	4,498	18		133
자은동(自隱洞)	12,561	6.12	4,278	20		135
덕산동(德山洞)	11,761	2.03	3,963	16		124
풍호동(豊湖洞)	16,510	7.36	5,266	28		213
웅천동(熊川洞)	5,205	27.78	2,204	17		72

구분 / 읍·면·동별	인구 (명)	면적 (㎢)	세대수	통	리	반
웅동1동(熊東1洞)	6,794	33.48	2,651	11		62
웅동2동(熊東2洞)	29,346	12.72	10,618	38		309
□ 통영시 (1읍6면11동)	136,275	238.77	53,371	164	190	1,208
┌ 읍·면	44,240	216.65	17,884		190	418
└ 동	92,035	22.12	35,487	164		790
산양읍(山陽邑)	5,921	39.54	2,546		30	75
용남면(龍南面)	10,870	16.93	3,799		29	62
도산면(道山面)	3,458	38.56	1,497		20	38
광도면(光道面)	17,223	40.58	6,683		35	98
욕지면(欲知面)	2,320	23.87	1,185		30	56
한산면(閑山面)	2,594	30.20	1,254		32	55
사량면(蛇梁面)	1,854	26.97	920		14	34
도천동(道泉洞)	7,634	1.45	3,066	14		85
명정동(明井洞)	5,110	3.92	2,204	15		57
중앙동(中央洞)	7,337	0.67	3,253	17		84
정량동(貞梁洞)	12,337	1.93	5,001	26		128
북신동(北新洞)	12,694	1.06	4,581	23		103
무전동(霧田洞)	14,251	1.84	4,977	18		78
인평동(仁平洞)	5,494	4.97	2,035	7		38
미수1동(美修1洞)	6,951	1.67	2,398	9		42
미수2동(美修2洞)	5,908	0.81	2,041	10		53
봉평동(鳳坪洞)	6,401	1.69	2,589	10		55
도남동(道南洞)	7,918	2.11	3,342	15		67
□ 사천시 (1읍7면6동)	112,828	398.21	45,174	153	218	1,436
┌ 읍·면	59,841	338.77	24,114		218	697
└ 동	52,987	59.44	21,060	153		739

구분 읍·면·동별	인구 (명)	면적 (㎢)	세대수	통	리	반
사천읍(泗川邑)	17,076	29.63	6,768		34	185
정동면(正東面)	11,944	36.65	4,216		29	124
사남면(泗南面)	9,974	42.46	4,011		35	89
용현면(龍見面)	6,127	27.75	2,597		27	75
축동면(柷洞面)	2,197	23.29	991		17	28
곤양면(昆陽面)	4,656	61.13	2,010		29	63
곤명면(昆明面)	3,385	69.81	1,566		25	67
서포면(西浦面)	4,482	48.05	1,955		22	66
동서동(東西洞)	9,455	9.72	3,931	35		158
선구동(仙龜洞)	7,508	3.38	3,149	23		113
동서금동(東西錦洞)	6,783	0.94	2,949	19		110
벌용동(閥龍洞)	16,358	9.71	6,073	38		199
향촌동(香村洞)	6,999	12.39	2,633	19		79
남양동(南陽洞)	5,884	23.30	2,325	19		80
□ 김해시 (1읍7면9동)	477,572	463.28	163,890	378	351	4,612
┌ 읍·면	177,496	399.20	62,530		351	1,701
└ 동	300,076	64.08	101,360	378		2,911
진영읍(進永邑)	34,720	39.72	12,621		64	331
장유면(長有面)	102,731	54.58	33,076		110	1,048
주촌면(酒村面)	4,346	31.28	1,861		23	29
진례면(進禮面)	8,280	44.82	3,372		34	49
한림면(翰林面)	10,374	59.51	4,470		45	99
생림면(生林面)	4,786	50.18	2,180		25	40
상동면(上東面)	3,904	70.49	1,688		18	36
대동면(大東面)	8,355	48.62	3,262		32	69
동상동(東上洞)	9,679	1.80	3,673	23		118
회현동(會峴洞)	9,797	1.14	3,928	26		146

구분 읍·면·동별	인구 (명)	면적 (㎢)	세대수	통	리	반
부원동(府院洞)	7,645	2.06	3,224	15		81
내외동(內外洞)	88,433	5.35	29,261	91		954
북부동(北部洞)	74,622	13.92	23,843	82		661
칠산서부동 (七山西部洞)	9,638	20.05	3,380	20		76
활천동(活川洞)	45,814	5.88	15,277	53		296
삼안동(三安洞)	45,077	11.29	15,574	50		471
불암동(佛岩洞)	9,371	2.59	3,200	18		108
□ 밀양시 (2읍9면5동)	110,858	798.58	45,121	61	265	1,175
┌ 읍·면	60,640	769.72	26,103		265	757
└ 동	50,218	28.86	19,018	61		418
삼랑진읍(三浪津邑)	7,922	78.35	3,392		31	103
하남읍(下南邑)	9,064	36.94	3,785		33	103
부북면(府北面)	6,676	55.29	2,769		22	58
상동면(上東面)	3,149	52.06	1,507		18	45
산외면(山外面)	3,019	35.36	1,296		19	45
산내면(山內面)	4,013	107.48	1,756		23	56
단장면(丹場面)	4,280	142.10	1,916		24	64
상남면(上南面)	10,732	55.94	4,211		31	94
초동면(初同面)	3,652	48.41	1,764		24	54
무안면(武安面)	6,145	100.37	2,763		28	85
청도면(淸道面)	1,988	57.42	944		12	50
내일동(內一洞)	4,525	12.05	1,896	10		46
내이동(內二洞)	10,597	3.06	4,229	13		94
교동(校洞)	7,576	4.61	2,704	8		47
삼문동(三門洞)	18,202	2.93	6,300	17		128
가곡동(駕谷洞)	9,318	6.21	3,889	13		103

구분 / 읍·면·동별	인구 (명)	면적 (㎢)	세대수	통	리	반
□ 거제시 (9면10동)	217,211	401.65	79,463	145	196	1,590
읍·면	50,155	326.80	21,018		196	499
동	167,056	74.85	58,445	145		1,091
일운면(一運面)	6,239	30.50	2,467		17	52
동부면(東部面)	3,661	52.50	1,558		18	50
남부면(南部面)	1,870	31.87	846		12	27
거제면(巨濟面)	7,070	37.30	2,777		23	75
둔덕면(屯德面)	3,658	33.78	1,544		20	37
사등면(沙等面)	8,415	34.70	3,531		26	73
연초면(延草面)	8,912	40.16	3,897		26	61
하청면(河淸面)	4,894	29.10	2,089		26	48
장목면(長木面)	5,436	36.89	2,309		28	76
장승포동(長承浦洞)	3,713	2.15	1,511	6		56
마전동(麻田洞)	5,728	1.92	2,345	5		60
능포동(菱浦洞)	12,936	3.21	4,612	16		135
아주동(鵝洲洞)	8,725	12.47	3,180	8		73
옥포1동(玉浦1洞)	9,152	2.26	3,581	12		79
옥포2동(玉浦2洞)	30,036	8.60	9,962	36		244
장평동(長坪洞)	26,810	6.98	10,019	15		134
고현동(古縣洞)	40,489	5.15	13,876	29		200
상문동(上門洞)	21,000	20.97	6,596	9		77
수양동(水良洞)	8,467	11.14	2,763	9		33
□ 양산시 (1읍4면7동)	243,012	484.44	87,272	117	114	2,599
읍·면	79,182	360.47	28,764		114	918
동	163,830	123.97	58,508	117		1,681

구분 읍·면·동별	인구 (명)	면적 (㎢)	세대수	통	리	반
물금읍(勿禁邑)	37,082	19.62	12,445		30	433
동 면(東 面)	12,633	56.35	4,568		19	128
원동면(院洞面)	3,896	148.04	1,866		20	75
상북면(上北面)	15,486	67.82	5,709		27	195
하북면(下北面)	10,085	68.64	4,176		18	87
중앙동(中央洞)	50,591	13.78	17,587	30		557
삼성동(三城洞)	23,995	15.88	8,721	20		235
강서동(江西洞)	8,718	29.79	3,180	11		90
서창동(西倉洞)	24,577	22.00	9,178	16		274
소주동(召周洞)	18,017	18.45	6,722	13		174
평산동(平山洞)	25,471	10.70	8,673	15		238
덕계동(德溪洞)	12,461	13.37	4,447	12		113
□ 의령군 (1읍12면)	30,734	482.91	14,094		238	565
의령읍(宜寧邑)	9,472	34.28	3,771		27	118
가례면(嘉禮面)	2,251	35.55	960		13	39
칠곡면(七谷面)	1,294	22.37	618		14	25
대의면(大義面)	1,223	35.88	628		17	26
화정면(華井面)	1,725	38.31	833		17	36
용덕면(龍德面)	1,897	33.84	871		21	32
정곡면(正谷面)	1,775	40.14	877		16	45
지정면(芝正面)	2,226	46.91	1,076		21	42
낙서면(洛西面)	1,061	23.45	511		13	26
부림면(富林面)	3,586	47.97	1,686		28	73
봉수면(鳳樹面)	1,212	33.07	648		14	31
궁류면(宮柳面)	1,462	43.57	806		17	29
유곡면(柳谷面)	1,550	47.57	809		20	43

구분 / 읍·면·동별	인구 (명)	면적 (㎢)	세대수	통	리	반
□ 함안군 (1읍9면)	66,050	416.81	26,949		246	839
가야읍(伽倻邑)	18,178	41.21	6,857		40	206
함안면(咸安面)	2,906	28.92	1,353		22	49
군북면(郡北面)	7,107	80.46	3,276		37	120
법수면(法守面)	3,362	34.61	1,580		23	56
대산면(代山面)	4,513	47.55	2,058		22	68
칠서면(漆西面)	6,028	35.95	2,583		25	103
칠북면(漆北面)	2,364	32.31	1,152		16	36
칠원면(漆原面)	17,843	50.60	6,322		31	147
산인면(山仁面)	2,849	36.86	1,339		20	40
여항면(艅航面)	900	28.34	429		10	14
□ 창녕군 (2읍12면)	61,603	532.72	27,072		285	775
창녕읍(昌寧邑)	16,777	61.41	6,639		31	161
남지읍(南旨邑)	10,427	55.27	4,414		38	134
고암면(高岩面)	2,006	44.45	1,054		17	36
성산면(城山面)	1,556	47.03	841		18	33
대합면(大合面)	4,104	46.56	1,965		31	47
이방면(梨房面)	2,944	46.40	1,343		21	48
유어면(遊漁面)	2,043	33.29	1,009		19	38
대지면(大池面)	2,500	18.01	1,100		18	26
계성면(桂城面)	2,575	27.85	1,231		17	41
영산면(靈山面)	6,240	29.36	2,633		14	82
장마면(丈麻面)	1,930	29.97	978		21	37
도천면(都泉面)	2,904	25.45	1,338		14	34
길곡면(吉谷面)	1,466	27.57	692		11	21
부곡면(釜谷面)	4,131	40.10	1,835		15	37

구분 / 읍·면·동별	인구 (명)	면적 (㎢)	세대수	통	리	반
□ 고성군 (1읍13면)	55,950	517.14	24,231		262	622
고 성 읍 (固 城 邑)	23,690	44.12	9,432		40	155
삼 산 면 (三 山 面)	2,029	34.97	975		14	33
하 일 면 (下 一 面)	2,149	30.98	1,016		15	36
하 이 면 (下 二 面)	3,093	37.84	1,294		19	35
상 리 면 (上 里 面)	1,972	46.00	941		17	28
대 가 면 (大 可 面)	1,800	52.26	895		19	40
영 현 면 (永 縣 面)	1,044	32.16	552		16	22
영 오 면 (永 吾 面)	1,756	22.78	783		15	28
개 천 면 (介 川 面)	1,394	40.45	633		16	18
구 만 면 (九 萬 面)	1,215	22.23	596		14	19
회 화 면 (會 華 面)	4,068	29.64	1,801		16	52
마 암 면 (馬 岩 面)	2,226	33.70	973		17	41
동 해 면 (東 海 面)	4,094	53.44	1,879		22	52
거 류 면 (巨 流 面)	5,420	36.57	2,461		22	63
□ 남해군 (1읍9면)	50,698	357.66	22,102		221	476
남 해 읍 (南 海 邑)	13,716	27.16	5,318		31	98
이 동 면 (二 東 面)	4,788	47.03	2,201		22	46
상 주 면 (尙 州 面)	1,962	23.79	896		9	19
삼 동 면 (三 東 面)	4,619	51.21	2,111		23	45
미 조 면 (彌 助 面)	3,021	15.73	1,283		13	22
남 면 (南 面)	4,487	43.50	2,170		26	49
서 면 (西 面)	3,449	40.99	1,617		22	47
고 현 면 (古 縣 面)	4,746	28.98	2,025		24	45
설 천 면 (雪 川 面)	3,580	24.91	1,594		19	38
창 선 면 (昌 善 面)	6,330	54.36	2,887		32	67

구분 읍·면·동별	인구 (명)	면적 (㎢)	세대수	통	리	반
□ 하동군 (1읍12면)	53,515	675.27	22,066		319	520
하동읍(河東邑)	11,665	29.54	4,513		35	95
화개면(花開面)	3,831	134.38	1,527		20	26
악양면(岳陽面)	3,936	52.64	1,750		30	53
적량면(赤良面)	2,297	41.71	1,023		26	32
횡천면(橫川面)	2,352	34.50	968		18	21
고전면(古田面)	2,881	36.18	1,194		27	31
금남면(金南面)	4,469	43.30	1,876		22	38
금성면(金城面)	3,851	22.27	1,509		15	22
진교면(辰橋面)	7,309	49.93	2,924		33	51
양보면(良甫面)	2,345	34.42	967		28	32
북천면(北川面)	2,124	32.94	994		16	24
청암면(靑岩面)	1,845	75.63	792		13	28
옥종면(玉宗面)	4,610	87.83	2,029		36	67
□ 산청군 (1읍10면)	35,043	794.69	16,253		285	495
산청읍(山淸邑)	6,620	68.83	2,917		31	37
차황면(車黃面)	1,595	48.74	778		19	29
오부면(梧釜面)	1,153	35.07	562		17	25
생초면(生草面)	2,510	53.04	1,210		29	43
금서면(今西面)	2,662	76.29	1,243		26	63
삼장면(三壯面)	1,775	103.26	829		21	27
시천면(矢川面)	4,038	127.71	1,800		30	54
단성면(丹城面)	5,591	108.68	2,777		37	86
신안면(新安面)	5,526	72.19	2,340		33	71
생비량면(生比良面)	1,329	44.00	685		18	27
신등면(新等面)	2,244	56.88	1,112		24	33

구분 / 읍·면·동별	인구 (명)	면적 (㎢)	세대수	통	리	반
□ 함양군 (1읍10면)	40,447	724.88	17,927		255	523
함양읍(咸陽邑)	17,964	69.35	7,012		46	160
마천면(馬川面)	2,297	107.52	1,166		23	36
휴천면(休川面)	1,580	61.91	834		20	31
유림면(柳林面)	2,018	29.54	1,035		21	28
수동면(水東面)	2,814	49.09	1,294		19	43
지곡면(池谷面)	2,136	41.97	1,019		21	40
안의면(安義面)	5,229	99.15	2,492		36	75
서하면(西下面)	1,476	71.96	707		17	23
서상면(西上面)	1,987	90.13	931		22	33
백전면(栢田面)	1,526	55.91	762		15	30
병곡면(甁谷面)	1,420	48.35	675		15	24
□ 거창군 (1읍11면)	63,268	804.09	25,994		266	719
거창읍(居昌邑)	39,339	56.00	14,625		37	279
주상면(主尙面)	1,776	50.02	827		18	32
웅양면(熊陽面)	2,127	58.47	982		24	36
고제면(高梯面)	1,457	58.47	703		17	33
북상면(北上面)	1,603	125.30	787		12	34
위천면(渭川面)	2,397	54.75	1,092		19	39
마리면(馬利面)	2,296	46.62	1,126		23	41
남상면(南上面)	2,815	68.52	1,293		25	45
남하면(南下面)	1,827	49.83	882		20	39
신원면(神院面)	1,850	73.71	929		21	34
가조면(加祚面)	4,308	66.15	1,971		32	70
가북면(加北面)	1,473	96.25	777		18	37

구분 / 읍·면·동별	인구 (명)	면적 (㎢)	세대수	통	리	반
□ 합천군 (1읍16면)	55,677	983.47	24,138		368	847
합천읍(陜川邑)	12,515	53.03	4,617		22	82
봉산면(鳳山面)	2,122	80.59	939		20	35
묘산면(妙山面)	2,149	50.02	964		21	47
가야면(伽倻面)	5,535	104.98	2,228		26	69
야로면(冶爐面)	3,119	47.94	1,366		24	45
율곡면(栗谷面)	3,154	72.30	1,479		26	64
초계면(草溪面)	3,636	23.02	1,555		17	57
쌍책면(雙冊面)	2,077	39.62	886		18	33
덕곡면(德谷面)	1,071	26.61	542		12	21
청덕면(靑德面)	2,122	57.50	1,056		23	45
적중면(赤中面)	2,032	23.92	943		16	36
대양면(大陽面)	2,052	57.13	973		16	38
쌍백면(雙栢面)	2,332	63.30	1,151		27	51
삼가면(三嘉面)	4,439	60.57	1,996		34	65
가회면(佳會面)	2,216	70.39	1,072		23	53
대병면(大幷面)	2,340	63.19	1,099		17	44
용주면(龍洲面)	2,766	89.36	1,272		26	62

2-16 제주특별자치도

<행정시>

구분 / 시·군별	인구 (명)	면적 (㎢)	세대수	통	리	반
계 (2행정시 7읍 5면 31동)	560,618	1,848.50	214,681	479	172	5,204
제 주 시 (濟 州 市)	407,498	977.77	155,398	414	96	3,968
서귀포시(西歸浦市)	153,120	870.73	59,283	65	76	1,236

<읍·면·동>

구분 / 읍·면·동별	인구 (명)	면적 (㎢)	세대수	통	리	반
제주특별자치도	560,618	1,848.50	214,681	479	172	5,204
□ 제주시 (4읍3면19동)	407,498	977.77	155,398	414	96	3,968
한림읍(翰林邑)	19,495	91.20	7,943		21	350
애월읍(涯月邑)	26,187	202.15	10,264		26	317
구좌읍(舊左邑)	15,080	185.93	6,062		12	220
조천읍(朝天邑)	20,654	150.68	7,790		12	244
한경면(翰京面)	8,212	79.11	3,529		15	187
추자면(楸子面)	2,745	7.16	1,348		6	44
우도면(牛島面)	1,594	6.18	699		4	20
일도1동(一徒1洞)	3,760	0.31	1,801	11		61
일도2동(一徒2洞)	37,969	2.19	13,027	48		326
이동1동(二徒1洞)	7,480	0.69	3,202	16		97
이동2동(二徒2洞)	41,413	5.52	14,862	49		323
삼도1동(三徒1洞)	14,053	0.87	5,375	18		122
삼도2동(三徒2洞)	9,431	0.83	4,223	19		109
용담1동(龍潭1洞)	8,710	0.61	3,608	15		102
용담2동(龍潭2洞)	17,103	4.94	6,383	23		155
건입동(建入洞)	10,807	2.53	4,443	20		113
화북동(禾北洞)	20,059	8.28	6,887	25		165
삼양동(三陽洞)	10,889	9.52	3,928	16		89
봉개동(奉蓋洞)	3,120	47.35	1,146	7		30
아라동(我羅洞)	13,163	70.54	5,183	19		93

구분 읍·면·동별	인구 (명)	면적 (㎢)	세대수	통	리	반
오라동(吾羅洞)	6,211	28.65	2,455	7		47
연 동(蓮 洞)	39,670	12.33	16,248	41		268
노형동(老衡洞)	49,007	45.20	17,435	50		305
외도동(外都洞)	14,312	8.41	5,146	16		121
이호동(梨湖洞)	4,049	2.56	1,520	8		37
도두동(道頭洞)	2,325	4.03	891	6		23
□ 서귀포시 (3읍2면12동)	153,120	870.73	59,283	65	76	1,236
대정읍(大靜邑)	16,886	78.63	6,697		23	231
남원읍(南元邑)	18,665	188.71	6,792		17	187
성산읍(城山邑)	14,236	107.77	5,885		14	150
안덕면(安德面)	9,947	105.57	3,824		12	121
표선면(表善面)	10,762	135.17	4,295		10	94
송산동(松山洞)	5,053	4.80	2,040	2		11
정방동(正房洞)	2,809	0.40	1,384	6		24
중앙동(中央洞)	4,532	0.39	2,119	8		42
천지동(天地洞)	3,790	1.39	1,760	6		30
효돈동(孝敦洞)	5,077	6.60	1,782	2		9
영천동(靈泉洞)	4,984	46.30	1,974	5		36
동홍동(東烘洞)	20,327	14.30	7,192	11		124
서홍동(西烘洞)	7,610	13.60	2,961	5		30
대륜동(大倫洞)	9,226	22.20	3,351	4		17
대천동(大川洞)	6,952	50.52	2,501	7		51
중문동(中文洞)	8,739	56.66	3,333	4		49
예래동(猊來洞)	3,525	37.72	1,393	5		30

3. 시·군·구·읍·면·동 인구순위 현황

3-1 시

가. 전국 - 75시(평균 290,374명, 501.92㎢)

순위	도	시	인구 (명)	면적 (㎢)	세대수	읍수	면수	동수
계		75	21,778,017	37,644.14	8,238,275	80	452	926
1	경기(京畿)	수원(水原)	1,067,425	121.01	402,462			39
2	경기(京畿)	성남(城南)	942,447	141.72	367,675			47
3	경기(京畿)	고양(高陽)	938,831	267.41	353,322			39
4	경기(京畿)	부천(富川)	867,678	53.44	320,321			37
5	경기(京畿)	용인(龍仁)	816,763	591.32	302,454	1	6	23
6	경기(京畿)	안산(安山)	708,257	148.48	273,025			25
7	충북(忠北)	청주(淸州)	638,663	153.87	237,556			30
8	전북(全北)	전주(全州)	631,532	206.11	223,318			33
9	경기(京畿)	안양(安養)	620,279	58.46	226,600			31
10	충남(忠南)	천안(天安)	537,698	636.21	209,512	4	8	16
11	경북(慶北)	포항(浦項)	508,119	1,128.08	187,079	4	10	15
12	경기(京畿)	남양주(南楊州)	505,867	458.53	187,465	5	4	6
13	경남(慶南)	창원(昌原)	503,518	292.72	174,485	1	2	12
14	경남(慶南)	김해(金海)	477,572	463.28	163,890	1	7	9
15	경기(京畿)	화성(華城)	449,354	688.28	169,427	3	10	9
16	경기(京畿)	의정부(議政府)	430,849	81.54	161,573			15
17	경남(慶南)	마산(馬山)	411,078	330.57	150,542	1	4	27
18	경기(京畿)	평택(平澤)	406,721	454.63	157,018	3	6	13
19	경북(慶北)	구미(龜尾)	393,959	615.49	149,224	2	6	19
20	경기(京畿)	시흥(始興)	392,756	134.57	151,396			14
21	경남(慶南)	진주(晋州)	331,222	712.84	122,292	1	15	21
22	경기(京畿)	파주(坡州)	311,164	672.47	124,351	5	9	2
23	경기(京畿)	광명(光明)	310,501	38.50	115,295			18
24	전북(全北)	익산(益山)	309,269	506.79	114,197	1	14	14

순위	도	시	인구 (명)	면적 (㎢)	세대수	읍수	면수	동수
25	강원(江原)	원주(原州)	303,975	867.36	116,514	1	8	16
26	전남(全南)	여수(麗水)	295,133	501.99	106,931	1	6	20
27	경기(京畿)	군포(軍浦)	277,590	36.36	101,330			11
28	전남(全南)	순천(順天)	269,429	907.44	95,564	1	10	13
29	경북(慶北)	경주(慶州)	269,343	1,324.39	105,579	4	8	13
30	전북(全北)	군산(群山)	263,845	390.13	99,379	1	10	16
31	강원(江原)	춘천(春川)	261,975	1,116.64	101,758	1	9	15
32	전남(全南)	목포(木浦)	245,651	49.94	95,086			22
33	경남(慶南)	양산(梁山)	243,012	484.44	87,272	1	4	7
34	충남(忠南)	아산(牙山)	240,942	542.18	100,099	1	10	6
35	경북(慶北)	경산(慶山)	237,423	411.71	90,779	2	6	7
36	경기(京畿)	광주(廣州)	234,777	430.96	89,308	3	4	3
37	경기(京畿)	김포(金浦)	220,418	276.60	82,978	1	5	4
38	강원(江原)	강릉(江陵)	218,399	1,039.82	86,939	1	7	13
39	경남(慶南)	거제(巨濟)	217,211	401.65	79,463		9	10
40	충북(忠北)	충주(忠州)	206,372	983.77	78,655	1	12	12
41	경기(京畿)	이천(利川)	196,633	461.28	74,534	2	8	4
42	경기(京畿)	구리(九里)	195,874	33.30	73,443			8
43	경기(京畿)	양주(楊州)	179,914	310.21	68,979	1	4	6
44	경기(京畿)	안성(安城)	169,545	553.51	67,114	1	11	3
45	경남(慶南)	진해(鎭海)	168,696	120.19	61,331			15
46	경북(慶北)	안동(安東)	167,300	1,521.09	65,849	1	13	10
47	경기(京畿)	포천(抱川)	160,176	826.48	65,084	1	11	2
48	충남(忠南)	서산(瑞山)	156,867	740.56	61,312	1	9	5
49	경기(京畿)	오산(烏山)	150,237	42.77	58,408			6
50	경기(京畿)	하남(河南)	143,638	93.04	55,440			10
51	전남(全南)	광양(光陽)	141,388	453.34	50,344	1	6	5
52	경북(慶北)	김천(金泉)	138,056	1,009.00	53,071	1	14	6

순위	도	시	인구 (명)	면적 (㎢)	세대수	읍수	면수	동수
53	경남(慶南)	통영(統營)	136,275	238.77	53,371	1	6	11
54	충북(忠北)	제천(堤川)	135,738	883.02	53,291	1	7	9
55	경기(京畿)	의왕(義王)	134,488	54.01	49,591			6
56	충남(忠南)	논산(論山)	127,797	554.83	51,840	2	11	2
57	충남(忠南)	공주(公州)	125,143	940.36	49,778	1	10	5
58	전북(全北)	정읍(井邑)	122,842	692.64	50,328	1	14	8
59	경북(慶北)	영주(榮州)	113,930	668.84	44,843	1	9	9
60	경남(慶南)	사천(泗川)	112,828	398.21	45,174	1	7	6
61	경남(慶南)	밀양(密陽)	110,858	798.58	45,121	2	9	5
62	충남(忠南)	보령(保寧)	106,885	569.01	43,645	1	10	5
63	경북(慶北)	상주(尙州)	105,381	1,254.83	43,432	1	17	6
64	경북(慶北)	영천(永川)	104,022	920.38	43,571	1	10	5
65	전북(全北)	김제(金堤)	95,807	545.06	40,252	1	14	4
66	강원(江原)	동해(東海)	95,652	180.07	37,512			10
67	전남(全南)	나주(羅州)	92,884	608.16	40,836	1	12	6
68	경기(京畿)	동두천(東豆川)	90,835	95.66	36,727			8
69	전북(全北)	남원(南原)	88,356	752.60	35,337	1	15	7
70	강원(江原)	속초(束草)	84,599	105.30	35,615			8
71	경북(慶北)	문경(聞慶)	75,486	911.17	31,071	2	7	5
72	강원(江原)	삼척(三陟)	70,954	1,186.05	29,736	2	6	4
73	경기(京畿)	과천(果川)	69,477	35.86	25,296			6
74	강원(江原)	태백(太白)	51,028	303.52	21,131			8
75	충남(忠南)	계룡(鷄龍)	41,411	60.74	13,755		3	1

※ 제주시와 서귀포시는 자치권이 없는 행정시임.

나. 도농복합형태의 시- 52시(평균 240,789명, 674.79㎢)

순위	도	시	인구(명)	면적(㎢)	세대수	읍수	면수	동수
계		52	12,521,034	35,089.01	4,754,822	80	452	480
1	경기(京畿)	용인(龍仁)	816,763	591.32	302,454	1	6	23
2	충남(忠南)	천안(天安)	537,698	636.21	209,512	4	8	16
3	경북(慶北)	포항(浦項)	508,119	1,128.08	187,079	4	10	15
4	경기(京畿)	남양주(南楊州)	505,867	458.53	187,465	5	4	6
5	경남(慶南)	창원(昌原)	503,518	292.72	174,485	1	2	12
6	경남(慶南)	김해(金海)	477,572	463.28	163,890	1	7	9
7	경기(京畿)	화성(華城)	449,354	688.28	169,427	3	10	9
8	경남(慶南)	마산(馬山)	411,078	330.57	150,542	1	4	27
9	경기(京畿)	평택(平澤)	406,721	454.63	157,018	3	6	13
10	경북(慶北)	구미(龜尾)	393,959	615.49	149,224	2	6	19
11	경남(慶南)	진주(晋州)	331,222	712.84	122,292	1	15	21
12	경기(京畿)	파주(坡州)	311,164	672.47	124,351	5	9	2
13	전북(全北)	익산(益山)	309,269	506.79	114,197	1	14	14
14	강원(江原)	원주(原州)	303,975	867.36	116,514	1	8	16
15	전남(全南)	여수(麗水)	295,133	501.99	106,931	1	6	20
16	전남(全南)	순천(順天)	269,429	907.44	95,564	1	10	13
17	경북(慶北)	경주(慶州)	269,343	1,324.39	105,579	4	8	13
18	전북(全北)	군산(群山)	263,845	390.13	99,379	1	10	16
19	강원(江原)	춘천(春川)	261,975	1,116.64	101,758	1	9	15
20	경남(慶南)	양산(梁山)	243,012	484.44	87,272	1	4	7
21	충남(忠南)	아산(牙山)	240,942	542.18	100,099	1	10	6
22	경북(慶北)	경산(慶山)	237,423	411.71	90,779	2	6	7
23	경기(京畿)	광주(廣州)	234,777	430.96	89,308	3	4	3
24	경기(京畿)	김포(金浦)	220,418	276.60	82,978	1	5	4
25	강원(江原)	강릉(江陵)	218,399	1,039.82	86,939	1	7	13

순위	도	시	인구(명)	면적(㎢)	세대수	읍수	면수	동수
26	경남(慶南)	거제(巨濟)	217,211	401.65	79,463		9	10
27	충북(忠北)	충주(忠州)	206,372	983.77	78,655	1	12	12
28	경기(京畿)	이천(利川)	196,633	461.28	74,534	2	8	4
29	경기(京畿)	양주(楊州)	179,914	310.21	68,979	1	4	6
30	경기(京畿)	안성(安城)	169,545	553.51	67,114	1	11	3
31	경북(慶北)	안동(安東)	167,300	1,521.09	65,849	1	13	10
32	경기(京畿)	포천(抱川)	160,176	826.48	65,084	1	11	2
33	충남(忠南)	서산(瑞山)	156,867	740.56	61,312	1	9	5
34	전남(全南)	광양(光陽)	141,388	453.34	50,344	1	6	5
35	경북(慶北)	김천(金泉)	138,056	1,009.00	53,071	1	14	6
36	경남(慶南)	통영(統營)	136,275	238.77	53,371	1	6	11
37	충북(忠北)	제천(堤川)	135,738	883.02	53,291	1	7	9
38	충남(忠南)	논산(論山)	127,797	554.83	51,840	2	11	2
39	충남(忠南)	공주(公州)	125,143	940.36	49,778	1	10	5
40	전북(全北)	정읍(井邑)	122,842	692.64	50,328	1	14	8
41	경북(慶北)	영주(榮州)	113,930	668.84	44,843	1	9	9
42	경남(慶南)	사천(泗川)	112,828	398.21	45,174	1	7	6
43	경남(慶南)	밀양(密陽)	110,858	798.58	45,121	2	9	5
44	충남(忠南)	보령(保寧)	106,885	569.01	43,645	1	10	5
45	경북(慶北)	상주(尙州)	105,381	1,254.83	43,432	1	17	6
46	경북(慶北)	영천(永川)	104,022	920.38	43,571	1	10	5
47	전북(全北)	김제(金堤)	95,807	545.06	40,252	1	14	4
48	전남(全南)	나주(羅州)	92,884	608.16	40,836	1	12	6
49	전북(全北)	남원(南原)	88,356	752.60	35,337	1	15	7
50	경북(慶北)	문경(聞慶)	75,486	911.17	31,071	2	7	5
51	강원(江原)	삼척(三陟)	70,954	1,186.05	29,736	2	6	4
52	충남(忠南)	계룡(鷄龍)	41,411	60.74	13,755		3	1

다. 일반시 - 23시(평균 402,478명, 111.09㎢)

순위	도	시	인구(명)	면적(㎢)	세대수	동수
계		23	9,256,983	2,555.13	3,483,453	446
구있는시 소계		8	6,415,112	1,150.50	2,404,279	281
1	경기(京畿)	수원(水原)	1,067,425	121.01	402,462	39
2	경기(京畿)	성남(城南)	942,447	141.72	367,675	47
3	경기(京畿)	고양(高陽)	938,831	267.41	353,322	39
4	경기(京畿)	부천(富川)	867,678	53.44	320,321	37
5	경기(京畿)	안산(安山)	708,257	148.48	273,025	25
6	충북(忠北)	청주(淸州)	638,663	153.87	237,556	30
7	전북(全北)	전주(全州)	631,532	206.11	223,318	33
8	경기(京畿)	안양(安養)	620,279	58.46	226,600	31
일반시 소계		15	2,841,871	1,404.63	1,079,174	165
9	경기(京畿)	의정부(議政府)	430,849	81.54	161,573	15
10	경기(京畿)	시흥(始興)	392,756	134.57	151,396	14
11	경기(京畿)	광명(光明)	310,501	38.50	115,295	18
12	경기(京畿)	군포(軍浦)	277,590	36.36	101,330	11
13	전남(全南)	목포(木浦)	245,651	49.94	95,086	22
14	경기(京畿)	구리(九里)	195,874	33.30	73,443	8
15	경남(慶南)	진해(鎭海)	168,696	120.19	61,331	15
16	경기(京畿)	오산(烏山)	150,237	42.77	58,408	6
17	경기(京畿)	하남(河南)	143,638	93.04	55,440	10
18	경기(京畿)	의왕(義王)	134,488	54.01	49,591	6
19	강원(江原)	동해(東海)	95,652	180.07	37,512	10
20	경기(京畿)	동두천(東豆川)	90,835	95.66	36,727	8
21	강원(江原)	속초(束草)	84,599	105.30	35,615	8
22	경기(京畿)	과천(果川)	69,477	35.86	25,296	6
23	강원(江原)	태백(太白)	51,028	303.52	21,131	8

※ 구가 있는 시중 경기 용인시, 충남 천안시, 경북 포항시는 도농복합형태의 시에 포함.

라. 행정시- 2시(평균 280,309명, 924.25㎢)

순위	도	시	인구(명)	면적(㎢)	세대수	읍수	면수	동수
계		2	560,618	1,848.50	214,681	7	5	31
1	제주(濟州)	제주(濟州)	407,498	977.77	155,398	4	3	19
2	제주(濟州)	서귀포(西歸浦)	153,120	870.73	59,283	3	2	12

3-2 군

○ 86군 (평균 55,390명, 665.86㎢)

순위	시·도	군	인구 (명)	면적 (㎢)	세대수	읍수	면수
계		86	4,763,514	57,264.37	1,996,394	124	748
1	울산(蔚山)	울주(蔚州)	191,687	755.07	69,790	4	8
2	대구(大邱)	달성(達城)	171,001	426.98	59,491	3	6
3	충북(忠北)	청원(淸原)	148,063	814.13	58,171	2	12
4	충남(忠南)	당진(唐津)	136,432	666.11	57,141	2	10
5	경북(慶北)	칠곡(漆谷)	116,472	450.86	46,821	3	5
6	경기(京畿)	여주(驪州)	107,355	607.72	41,957	1	9
7	경기(京畿)	양평(楊平)	89,812	877.81	38,822	1	11
8	충북(忠北)	음성(陰城)	89,542	520.42	35,684	2	7
9	충남(忠南)	홍성(洪城)	88,176	444.02	35,397	2	9
10	충남(忠南)	예산(禮山)	88,144	542.25	35,854	2	10
11	전북(全北)	완주(完州)	83,757	820.15	33,963	2	11
12	부산(釜山)	기장(機張)	81,159	218.01	31,769	2	3
13	전남(全南)	해남(海南)	81,043	987.64	34,952	1	13
14	충남(忠南)	연기(燕岐)	78,645	361.39	32,128	1	7
15	충남(忠南)	부여(扶餘)	76,687	624.67	31,591	1	15
16	전남(全南)	고흥(高興)	76,605	776.33	35,110	2	14
17	강원(江原)	홍천(洪川)	70,360	1,818.68	28,486	1	9
18	전남(全南)	화순(和順)	70,327	786.63	28,944	1	12
19	인천(仁川)	강화(江華)	67,387	411.27	28,210	1	12
20	전남(全南)	무안(務安)	66,598	447.79	28,076	2	7
21	경남(慶南)	함안(咸安)	66,050	416.81	26,949	1	9
22	충남(忠南)	태안(泰安)	63,401	504.99	27,149	2	6
23	경남(慶南)	거창(居昌)	63,268	804.09	25,994	1	11
24	경남(慶南)	창녕(昌寧)	61,603	532.72	27,072	2	12
25	전북(全北)	부안(扶安)	60,872	493.05	27,133	1	12
26	충북(忠北)	진천(鎭川)	60,715	407.01	24,652	1	6

순위	시·도	군	인구 (명)	면적 (㎢)	세대수	읍수	면수
27	충남(忠南)	서천(舒川)	60,507	358.01	25,841	2	11
28	전북(全北)	고창(高敞)	60,328	607.69	26,621	1	13
29	전남(全南)	영암(靈岩)	60,106	591.28	25,957	2	9
30	경북(慶北)	의성(義城)	60,033	1,175.78	26,813	1	17
31	전남(全南)	영광(靈光)	58,075	473.52	24,860	3	8
32	경기(京畿)	가평(加平)	57,108	843.48	23,825	1	5
33	충남(忠南)	금산(錦山)	56,740	576.29	23,908	1	9
34	경남(慶南)	고성(固城)	55,950	517.14	24,231	1	13
35	경남(慶南)	합천(陜川)	55,677	983.47	24,138	1	16
36	전남(全南)	완도(莞島)	54,999	395.54	24,745	3	9
37	충북(忠北)	옥천(沃川)	54,475	537.08	21,471	1	8
38	경남(慶南)	하동(河東)	53,515	675.27	22,066	1	12
39	경북(慶北)	울진(蔚珍)	53,042	989.05	23,091	2	8
40	경남(慶南)	남해(南海)	50,698	357.66	22,102	1	9
41	충북(忠北)	영동(永同)	50,276	845.52	20,689	1	10
42	전남(全南)	보성(寶城)	50,004	663.59	22,622	2	10
43	전남(全南)	담양(潭陽)	48,347	455.00	20,421	1	11
44	경북(慶北)	예천(醴泉)	47,993	660.84	21,021	1	11
45	강원(江原)	철원(鐵原)	47,724	898.30	18,756	4	7
46	전남(全南)	장성(長城)	46,602	518.56	20,289	1	10
47	전남(全南)	신안(新安)	45,718	654.74	21,686	1	13
48	경기(京畿)	연천(漣川)	45,495	696.19	19,255	2	8
49	경북(慶北)	성주(星州)	45,024	616.03	19,325	1	9
50	경북(慶北)	청도(淸道)	44,711	696.89	19,428	2	7
51	강원(江原)	평창(平昌)	43,706	1,464.16	18,712	1	7
52	강원(江原)	횡성(橫城)	43,413	997.71	17,942	1	8
53	전남(全南)	장흥(長興)	42,783	618.19	19,265	3	7
54	경북(慶北)	영덕(盈德)	42,707	741.13	19,717	1	8
55	강원(江原)	정선(旌善)	41,269	1,219.58	18,292	4	5
56	전남(全南)	강진(康津)	41,153	500.26	18,352	1	10
57	경남(慶南)	함양(咸陽)	40,447	724.88	17,927	1	10

순위	시·도	군	인구 (명)	면적 (㎢)	세대수	읍수	면수
58	강원(江原)	영월(寧越)	40,201	1,127.46	17,529	2	7
59	전남(全南)	함평(咸平)	37,432	392.75	17,449	1	8
60	충북(忠北)	괴산(槐山)	36,566	842.11	16,433	1	10
61	충북(忠北)	보은(報恩)	35,069	584.14	14,950	1	10
62	경남(慶南)	산청(山淸)	35,043	794.69	16,253	1	10
63	경북(慶北)	고령(高靈)	34,770	384.07	14,944	1	7
64	경북(慶北)	봉화(奉化)	34,628	1,201.03	15,288	1	9
65	전남(全南)	진도(珍島)	34,412	439.58	15,641	1	6
66	충남(忠南)	청양(靑陽)	33,062	479.34	13,921	1	9
67	전남(全南)	곡성(谷城)	32,608	547.43	14,198	1	10
68	충북(忠北)	증평(曾坪)	32,179	81.84	12,481	1	1
69	충북(忠北)	단양(丹陽)	31,929	780.10	13,378	2	6
70	강원(江原)	인제(麟蹄)	31,620	1,646.36	12,977	1	5
71	전북(全北)	임실(任實)	31,133	597.03	13,604	1	11
72	전북(全北)	순창(淳昌)	30,920	495.77	13,143	1	10
73	경남(慶南)	의령(宜靈)	30,734	482.91	14,094	1	12
74	강원(江原)	고성(高城)	30,172	664.34	13,136	2	4
75	강원(江原)	양양(襄陽)	28,115	628.90	12,227	1	5
76	전남(全南)	구례(求禮)	27,703	443.20	11,759	1	7
77	경북(慶北)	청송(靑松)	27,289	844.83	12,495	1	7
78	전북(全北)	진안(鎭安)	27,230	789.05	11,955	1	10
79	전북(全北)	무주(茂朱)	26,017	631.90	11,172	1	5
80	경북(慶北)	군위(軍威)	25,309	614.19	11,625	1	7
81	강원(江原)	화천(華川)	24,110	909.10	10,813	1	4
82	전북(全北)	장수(長水)	23,864	533.44	10,148	1	6
83	강원(江原)	양구(楊口)	21,303	701.24	8,875	1	4
84	경북(慶北)	영양(英陽)	18,766	815.10	8,460	1	5
85	인천(仁川)	옹진(甕津)	17,376	170.14	8,199		7
86	경북(慶北)	울릉(鬱陵)	10,168	72.90	4,573	1	2

3-3 자치구

○ 69 구 (평균 325,192명, 49.03㎢)

순위	시	자치구	인구 (명)	면적 (㎢)	세대수	동수
계		69	22,438,218	3,382.87	8,555,989	1,114
1	서 울	송 파 (松 坡)	668,962	33.88	256,104	26
2	서 울	노 원 (蘆 原)	615,981	35.44	225,065	19
3	대구(大邱)	달 서 (達 西)	594,616	62.34	202,699	24
4	서 울	강 서 (江 西)	576,848	41.42	223,026	20
5	인천(仁川)	부 평 (富 平)	569,246	31.99	210,888	22
6	서 울	강 남 (江 南)	557,832	39.54	227,533	26
7	서 울	관 악 (冠 岳)	534,556	29.57	241,511	21
8	서 울	양 천 (陽 川)	502,343	17.40	183,002	18
9	대전(大田)	서 (西)	499,172	95.38	174,265	23
10	광주(光州)	북 (北)	474,121	121.74	171,341	26
11	서 울	성 북 (城 北)	473,357	24.57	190,713	20
12	서 울	강 동 (江 東)	469,024	24.58	178,232	18
13	대구(大邱)	북 (北)	461,518	94.12	160,139	24
14	서 울	은 평 (恩 平)	458,401	29.71	182,762	16
15	대구(大邱)	수 성 (壽 城)	451,732	76.46	153,291	23
16	인천(仁川)	남 동 (南 洞)	450,054	56.86	168,414	17
17	서 울	중 랑 (中 浪)	427,871	18.51	171,183	16
18	부산(釜山)	해운대(海雲臺)	424,455	51.46	150,668	18
19	서 울	구 로 (九 老)	420,795	20.11	165,750	15
20	인천(仁川)	남 (南)	420,741	24.85	168,330	24
21	서 울	영등포(永登浦)	408,099	24.56	168,187	18
22	서 울	서 초 (瑞 草)	406,320	47.00	159,907	18
23	서 울	동 작 (銅 雀)	400,866	16.35	163,742	15
24	부산(釜山)	부산진(釜山鎭)	400,516	29.68	152,942	25
25	인천(仁川)	서 (西)	393,346	113.52	142,084	17
26	서 울	마 포 (麻 浦)	385,119	23.87	165,978	16
27	서 울	광 진 (廣 津)	375,482	17.06	155,676	15
28	서 울	도 봉 (道 峰)	373,936	20.70	139,733	14
29	서 울	동대문(東大門)	370,250	14.20	156,267	22
30	부산(釜山)	사 하 (沙 下)	365,368	40.94	130,112	16
31	울산(蔚山)	남 (南)	343,922	72.18	121,258	14
32	인천(仁川)	계 양 (桂 陽)	342,299	45.56	124,606	11

순위	시	자치구	인구 (명)	면적 (㎢)	세대수	동수
33	서 울	강 북 (江 北)	342,274	23.61	136,300	13
34	서 울	서대문(西大門)	331,688	17.60	138,295	14
35	대구(大邱)	동 (東)	330,996	182.21	125,324	20
36	광주(光州)	광 산 (光 山)	320,660	222.88	109,390	19
37	부산(釜山)	북 (北)	318,859	39.44	110,550	13
38	서 울	성 동 (城 東)	314,212	16.85	128,658	17
39	광주(光州)	서 (西)	304,885	46.73	107,698	17
40	부산(釜山)	남 (南)	298,314	26.47	109,472	19
41	부산(釜山)	동 래 (東 萊)	282,673	16.65	100,394	14
42	인천(仁川)	연 수 (延 壽)	268,668	33.72	95,062	11
43	대전(大田)	중 (中)	264,678	62.13	97,719	17
44	부산(釜山)	사 상 (沙 上)	260,897	36.04	93,480	12
45	대전(大田)	유 성 (儒 城)	259,831	177.25	91,153	8
46	부산(釜山)	금 정 (金 井)	256,398	65.16	93,127	17
47	서 울	금 천 (衿 川)	247,320	13.01	100,138	10
48	대전(大田)	동 (東)	245,973	136.61	94,402	16
49	서 울	용 산 (龍 山)	238,224	21.87	106,966	16
50	울산(蔚山)	중 (中)	233,898	37.00	83,837	13
51	대구(大邱)	서 (西)	228,720	17.52	87,470	17
52	광주(光州)	남 (南)	213,073	61.07	77,480	16
53	부산(釜山)	연 제 (蓮 堤)	212,810	12.08	77,326	12
54	대전(大田)	대 덕 (大 德)	211,241	68.47	74,143	12
55	부산(釜山)	수 영 (水 營)	177,140	10.20	65,932	10
56	울산(蔚山)	동 (東)	176,431	35.88	60,581	9
57	대구(大邱)	남 (南)	175,317	17.44	72,425	13
58	서 울	종 로 (鍾 路)	170,705	23.91	74,660	18
59	울산(蔚山)	북 (北)	166,469	157.37	54,269	8
60	부산(釜山)	영 도 (影 島)	152,118	14.10	57,948	11
61	서 울	중 (中)	130,362	9.96	58,174	15
62	부산(釜山)	서 (西)	129,385	13.84	51,755	13
63	광주(光州)	동 (東)	109,963	48.86	47,112	13
64	부산(釜山)	동 (東)	102,764	9.78	42,197	14
65	인천(仁川)	중 (中)	88,713	115.25	38,994	10
66	대구(大邱)	중 (中)	78,824	7.08	34,130	13
67	인천(仁川)	동 (東)	74,866	7.19	29,968	11
68	부산(釜山)	강 서 (江 西)	52,156	179.27	22,132	7
69	부산(釜山)	중 (中)	49,565	2.82	21,920	9

3-4 일반구

○ 28 구 (평균 295,632명, 125.22㎢)

순위	도	시	일반구	인구 (명)	면적 (㎢)	세대수	읍수	면수	동수
계			28	8,277,692	3,506.11	3,103,324	9	24	335
1	경기(京畿)	부천(富川)	원미(遠美)	441,795	20.58	162,793			20
2	경기(京畿)	성남(城南)	분당(盆唐)	428,858	69.36	157,171			20
3	충북(忠北)	청주(淸州)	흥덕(興德)	392,319	84.85	146,850			17
4	경기(京畿)	고양(高陽)	덕양(德陽)	386,817	165.51	150,948			19
5	경기(京畿)	안산(安山)	상록(常綠)	377,005	57.38	144,123			13
6	경기(京畿)	안양(安養)	동안(東安)	357,459	21.92	125,925			17
7	전북(全北)	전주(全州)	완산(完山)	352,259	95.32	123,199			18
8	경기(京畿)	안산(安山)	단원(檀園)	331,252	91.10	128,902			12
9	경기(京畿)	용인(龍仁)	기흥(器興)	315,461	81.67	117,914			10
10	경기(京畿)	수원(水原)	권선(勸善)	308,177	47.37	114,960			11
11	충남(忠南)	천안(天安)	서북(西北)	302,428	197.75	114,811	3	1	7
12	경기(京畿)	용인(龍仁)	수지(水枝)	297,497	42.10	105,574			9
13	경기(京畿)	고양(高陽)	일산서(一山西)	290,656	42.77	102,308			9
14	경기(京畿)	수원(水原)	장안(長安)	285,803	33.10	105,052			10
15	전북(全北)	전주(全州)	덕진(德津)	279,273	110.79	100,119			15
16	경기(京畿)	성남(城南)	중원(中院)	265,137	26.38	105,101			11
17	경기(京畿)	안양(安養)	만안(萬安)	262,820	36.54	100,675			14
18	경기(京畿)	고양(高陽)	일산동(一山東)	261,358	59.13	100,066			11
19	경기(京畿)	수원(水原)	영통(靈通)	260,210	27.46	93,804			8
20	경북(慶北)	포항(浦項)	북 (北)	254,348	734.77	92,491	1	6	8
21	경북(慶北)	포항(浦項)	남 (南)	253,771	393.31	94,588	3	4	7
22	경기(京畿)	성남(城南)	수정(壽井)	248,452	45.98	105,403			16
23	충북(忠北)	청주(淸州)	상당(上黨)	246,344	69.02	90,706			13
24	충남(忠南)	천안(天安)	동남(東南)	235,270	438.46	94,701	1	7	9
25	경기(京畿)	부천(富川)	소사(素砂)	230,155	12.83	85,103			10
26	경기(京畿)	수원(水原)	팔달(八達)	213,235	13.08	88,646			10
27	경기(京畿)	용인(龍仁)	처인(處仁)	203,805	467.55	78,966	1	6	4
28	경기(京畿)	부천(富川)	오정(梧亭)	195,728	20.03	72,425			7

3-5 읍

○ 211읍 (평균 19,787명, 68.59㎢)

순위	시·도	시·군	읍	인 구 (명)	면 적 (㎢)	세대수
계			211	4,175,117	14,473.00	1,606,808
1	경기(京畿)	남양주(南楊州)	화도읍(和道邑)	80,535	71.50	30,680
2	경기(京畿)	파주(坡州)	교하읍(交河邑)	76,316	57.76	27,596
3	경남(慶南)	마산(馬山)	내서읍(內西邑)	74,620	55.83	23,448
4	경기(京畿)	남양주(南楊州)	와부읍(瓦阜邑)	71,716	49.84	25,970
5	대구(大邱)	달성(達城)	화원읍(花園邑)	57,912	27.67	18,667
6	울산(蔚山)	울주(蔚州)	범서읍(凡西邑)	57,517	77.14	17,891
7	경기(京畿)	화성(華城)	봉담읍(峰潭邑)	57,230	42.70	20,496
8	경기(京畿)	광주(廣州)	오포읍(五浦邑)	52,993	46.91	19,962
9	경기(京畿)	여주(驪州)	여주읍(驪州邑)	51,484	73.19	19,092
10	부산(釜山)	기장(機張)	기장읍(機張邑)	51,307	39.20	19,575
11	경기(京畿)	남양주(南楊州)	진접읍(榛接邑)	48,982	65.74	18,562
12	경기(京畿)	남양주(南楊州)	오남읍(梧南邑)	48,826	25.46	17,503
13	경기(京畿)	포천(抱川)	소흘읍(蘇屹邑)	47,914	46.29	18,364
14	경기(京畿)	안성(安城)	공도읍(孔道邑)	46,479	31.95	17,873
15	대구(大邱)	달성(達城)	다사읍(多斯邑)	44,633	36.66	14,547
16	전남(全南)	광양(光陽)	광양읍(光陽邑)	44,170	52.32	16,022
17	경북(慶北)	포항(浦項)	오천읍(烏川邑)	43,648	70.57	16,080
18	충남(忠南)	당진(唐津)	당진읍(唐津邑)	42,577	51.18	16,694
19	전남(全南)	화순(和順)	화순읍(和順邑)	41,976	69.70	15,400
20	충남(忠南)	홍성(洪城)	홍성읍(洪城邑)	41,378	30.49	15,649
21	경기(京畿)	평택(平澤)	안중읍(安仲邑)	39,644	28.66	13,942

순위	시·도	시·군	읍	인 구 (명)	면 적 (㎢)	세대수
22	경남(慶南)	거창(居昌)	거창읍(居昌邑)	39,339	56.00	14,625
23	충북(忠北)	청원(淸原)	오창읍(梧倉邑)	38,982	80.20	14,539
24	경북(慶北)	경산(慶山)	진량읍(珍良邑)	38,806	46.20	14,541
25	충남(忠南)	연기(燕岐)	조치원읍(鳥致院邑)	37,552	13.56	14,458
26	충남(忠南)	예산(禮山)	예산읍(禮山邑)	37,158	42.79	14,591
27	경남(慶南)	양산(梁山)	물금읍(勿禁邑)	37,082	19.62	12,445
28	경북(慶北)	포항(浦項)	흥해읍(興海邑)	36,713	105.64	13,813
29	강원(江原)	홍천(洪川)	홍천읍(洪川邑)	36,029	107.17	13,568
30	경기(京畿)	파주(坡州)	문산읍(汶山邑)	34,981	47.33	14,027
31	경남(慶南)	김해(金海)	진영읍(進永邑)	34,720	39.72	12,621
32	경기(京畿)	광주(廣州)	초월읍(草月邑)	34,655	55.90	12,937
33	경북(慶北)	포항(浦項)	연일읍(延日邑)	34,083	36.07	11,190
34	경기(京畿)	이천(利川)	부발읍(夫鉢邑)	34,034	41.88	13,068
35	경북(慶北)	경주(慶州)	안강읍(安康邑)	33,080	138.85	12,714
36	경북(慶北)	칠곡(漆谷)	왜관읍(倭館邑)	32,303	54.01	12,112
37	경기(京畿)	용인(龍仁)	포곡읍(蒲谷邑)	31,987	41.74	12,104
38	경기(京畿)	파주(坡州)	조리읍(條里邑)	31,588	27.43	11,815
39	경북(慶北)	구미(龜尾)	고아읍(高牙邑)	31,031	63.82	9,878
40	경기(京畿)	화성(華城)	향남읍(鄕南邑)	30,603	49.98	12,309
41	충북(忠北)	옥천(沃川)	옥천읍(沃川邑)	30,490	47.57	10,604
42	경기(京畿)	남양주(南楊州)	진건읍(眞乾邑)	30,336	33.06	11,286
43	충북(忠北)	증평(曾坪)	증평읍(曾坪邑)	29,736	55.41	11,469
44	경기(京畿)	평택(平澤)	팽성읍(彭城邑)	29,701	56.53	12,834
45	충남(忠南)	천안(天安)	성환읍(成歡邑)	29,476	57.06	11,525
46	경북(慶北)	경산(慶山)	하양읍(河陽邑)	28,831	48.61	10,551
47	경기(京畿)	양주(楊州)	백석읍(白石邑)	28,137	41.42	10,452

순위	시·도	시·군	읍	인 구 (명)	면 적 (㎢)	세대수
48	충남(忠南)	천안(天安)	목천읍(木川邑)	27,160	63.09	10,523
49	충북(忠北)	진천(鎭川)	진천읍(鎭川邑)	26,718	70.50	10,167
50	경기(京畿)	평택(平澤)	포승읍(浦升邑)	26,439	57.51	11,533
51	충남(忠南)	태안(泰安)	태안읍(泰安邑)	26,427	87.63	10,375
52	경북(慶北)	칠곡(漆谷)	석적읍(石積邑)	26,259	49.66	12,189
53	제주(濟州)	제주(濟州)	애월읍(涯月邑)	26,187	202.15	10,264
54	경기(京畿)	양평(楊平)	양평읍(楊平邑)	25,367	42.21	10,178
55	전남(全南)	해남(海南)	해남읍(海南邑)	25,166	65.21	9,360
56	경북(慶北)	칠곡(漆谷)	북삼읍(北三邑)	25,081	36.76	8,914
57	충남(忠南)	부여(扶餘)	부여읍(扶餘邑)	25,039	58.86	9,519
58	대구(大邱)	달성(達城)	논공읍(論工邑)	24,327	43.88	8,843
59	경남(慶南)	창원(昌原)	동 읍 (東 邑)	24,174	59.74	8,452
60	울산(蔚山)	울주(蔚州)	언양읍(彦陽邑)	24,062	68.77	8,951
61	충남(忠南)	천안(天安)	직산읍(稷山邑)	23,772	30.49	9,624
62	경남(慶南)	고성(固城)	고성읍(固城邑)	23,690	44.12	9,432
63	경기(京畿)	광주(廣州)	실촌읍(實村邑)	23,431	76.18	9,441
64	충남(忠南)	금산(錦山)	금산읍(錦山邑)	23,369	21.57	8,813
65	충북(忠北)	청원(淸原)	내수읍(內秀邑)	23,121	55.37	8,840
66	경기(京畿)	김포(金浦)	통진읍(通津邑)	23,040	29.48	9,584
67	인천(仁川)	강화(江華)	강화읍(江華邑)	22,964	24.96	9,040
68	울산(蔚山)	울주(蔚州)	온산읍(溫山邑)	22,847	37.49	8,747
69	울산(蔚山)	울주(蔚州)	온양읍(溫陽邑)	22,196	63.95	7,739
70	충남(忠南)	천안(天安)	성거읍(成居邑)	21,916	31.44	8,587
71	강원(江原)	영월(寧越)	영월읍(寧越邑)	21,865	172.41	8,806
72	전북(全北)	부안(扶安)	부안읍(扶安邑)	21,404	24.79	8,532
73	전남(全南)	영광(靈光)	영광읍(靈光邑)	21,146	46.19	8,124

순위	시·도	시·군	읍	인 구 (명)	면 적 (㎢)	세대수
74	충북(忠北)	음성(陰城)	금왕읍(金旺邑)	21,127	71.34	8,334
75	충북(忠北)	영동(永同)	영동읍(永同邑)	21,031	100.51	7,976
76	전남(全南)	영암(靈巖)	삼호읍(三湖邑)	20,881	79.45	8,134
77	강원(江原)	강릉(江陵)	주문진읍(注文津邑)	20,722	60.53	8,934
78	제주(濟州)	제주(濟州)	조천읍(朝天邑)	20,654	150.68	7,790
79	전북(全北)	완주(完州)	봉동읍(鳳東邑)	20,387	46.06	7,679
80	전북(全北)	고창(高敞)	고창읍(高敞邑)	19,903	42.50	7,423
81	전남(全南)	완도(莞島)	완도읍(莞島邑)	19,761	54.11	8,089
82	경기(京畿)	연천(漣川)	전곡읍(全谷邑)	19,499	55.20	7,741
83	제주(濟州)	제주(濟州)	한림읍(翰林邑)	19,495	91.20	7,943
84	경기(京畿)	가평(加平)	가평읍(加平邑)	19,203	145.03	7,736
85	제주(濟州)	서귀포(西歸浦)	남원읍(南元邑)	18,665	188.71	6,792
86	강원(江原)	횡성(橫城)	횡성읍(橫城邑)	18,538	72.40	7,135
87	강원(江原)	원주(原州)	문막읍(文幕邑)	18,438	104.33	7,240
88	경남(慶南)	함안(咸安)	가야읍(伽倻邑)	18,178	41.21	6,857
89	경남(慶南)	함양(咸陽)	함양읍(咸陽邑)	17,964	69.35	7,012
90	충북(忠北)	음성(陰城)	음성읍(陰城邑)	17,935	86.44	6,960
91	경북(慶北)	예천(醴泉)	예천읍(醴泉邑)	17,578	47.37	6,988
92	경기(京畿)	화성(華城)	우정읍(雨汀邑)	17,523	58.99	7,262
93	충남(忠南)	논산(論山)	연무읍(練武邑)	17,101	59.46	6,968
94	경남(慶南)	사천(泗川)	사천읍(泗川邑)	17,076	29.63	6,768
95	경북(慶北)	경주(慶州)	외동읍(外東邑)	17,059	109.67	7,010
96	경북(慶北)	구미(龜尾)	선산읍(善山邑)	16,898	66.98	6,065
97	제주(濟州)	서귀포(西歸浦)	대정읍(大靜邑)	16,886	78.63	6,697
98	경남(慶南)	창녕(昌寧)	창녕읍(昌寧邑)	16,777	61.41	6,639
99	전북(全北)	완주(完州)	삼례읍(參禮邑)	16,582	28.61	6,715

순위	시·도	시·군	읍	인 구 (명)	면 적 (㎢)	세대수
100	충남(忠南)	서산(瑞山)	대산읍(大山邑)	16,502	105.04	6,247
101	경기(京畿)	이천(利川)	장호원읍(長湖院邑)	15,979	60.35	6,089
102	전남(全南)	강진(康津)	강진읍(康津邑)	15,760	50.91	6,328
103	강원(江原)	철원(鐵原)	동송읍(東松邑)	15,746	128.83	6,131
104	전남(全南)	장흥(長興)	장흥읍(長興邑)	15,456	55.91	6,388
105	충북(忠北)	보은(報恩)	보은읍(報恩邑)	15,381	62.30	6,025
106	전남(全南)	보성(寶城)	벌교읍(筏橋邑)	15,257	102.65	6,716
107	제주(濟州)	제주(濟州)	구좌읍(舊左邑)	15,080	185.93	6,062
108	전남(全南)	여수(麗水)	돌산읍(突山邑)	14,873	71.68	5,664
109	경북(慶北)	의성(義城)	의성읍(義城邑)	14,870	68.81	5,863
110	전남(全南)	담양(潭陽)	담양읍(潭陽邑)	14,589	29.52	5,795
111	경기(京畿)	파주(坡州)	법원읍(法院邑)	14,292	71.27	5,870
112	제주(濟州)	서귀포(西歸浦)	성산읍(城山邑)	14,236	107.77	5,885
113	충남(忠南)	서천(舒川)	장항읍(長項邑)	13,890	18.81	5,784
114	경남(慶南)	남해(南海)	남해읍(南海邑)	13,716	27.16	5,318
115	경북(慶北)	청도(淸道)	청도읍(淸道邑)	13,532	90.01	5,444
116	강원(江原)	철원(鐵原)	갈말읍(葛末邑)	13,439	173.18	5,267
117	경북(慶北)	울진(蔚珍)	울진읍(蔚珍邑)	13,426	81.31	5,064
118	충남(忠南)	서천(舒川)	서천읍(舒川邑)	13,414	27.75	5,157
119	경북(慶北)	성주(星州)	성주읍(星州邑)	13,372	36.33	5,215
120	경기(京畿)	파주(坡州)	파주읍(坡州邑)	13,203	32.19	5,765
121	전남(全南)	장성(長城)	장성읍(長城邑)	13,102	69.54	5,411
122	전남(全南)	고흥(高興)	고흥읍(高興邑)	12,929	35.02	5,118
123	경북(慶北)	영천(永川)	금호읍(琴湖邑)	12,823	51.55	5,862
124	경북(慶北)	영주(榮州)	풍기읍(豊基邑)	12,636	75.93	5,131
125	경남(慶南)	합천(陜川)	합천읍(陜川邑)	12,515	53.03	4,617

순위	시·도	시·군	읍	인 구 (명)	면 적 (㎢)	세대수
126	강원(江原)	삼척(三陟)	도계읍(道溪邑)	12,295	164.70	4,959
127	전남(全南)	고흥(高興)	도양읍(道陽邑)	12,229	33.49	5,430
128	강원(江原)	양구(楊口)	양구읍(楊口邑)	12,062	173.61	4,942
129	강원(江原)	정선(旌善)	정선읍(旌善邑)	11,828	213.76	4,688
130	충남(忠南)	논산(論山)	강경읍(江景邑)	11,749	7.02	4,998
131	전남(全南)	구례(求禮)	구례읍(求禮邑)	11,720	45.80	4,545
132	강원(江原)	양양(襄陽)	양양읍(襄陽邑)	11,715	32.35	4,737
133	경남(慶南)	하동(河東)	하동읍(河東邑)	11,665	29.54	4,513
134	경북(慶北)	영덕(盈德)	영덕읍(盈德邑)	11,531	66.10	4,920
135	충북(忠北)	단양(丹陽)	단양읍(丹陽邑)	11,519	75.59	4,426
136	충남(忠南)	홍성(洪城)	광천읍(廣川邑)	11,420	35.06	4,768
137	충남(忠南)	당진(唐津)	합덕읍(合德邑)	11,389	51.33	4,788
138	경북(慶北)	포항(浦項)	구룡포읍(九龍浦邑)	11,232	45.20	5,091
139	전남(全南)	무안(務安)	무안읍(務安邑)	10,912	35.68	4,408
140	경북(慶北)	봉화(奉化)	봉화읍(奉化邑)	10,877	74.35	4,359
141	전북(全北)	진안(鎭安)	진안읍(鎭安邑)	10,803	115.90	4,547
142	전남(全南)	진도(珍島)	진도읍(珍島邑)	10,782	44.31	4,331
143	경북(慶北)	경주(慶州)	건천읍(乾川邑)	10,662	92.38	4,510
144	부산(釜山)	기장(機張)	장안읍(長安邑)	10,627	50.90	4,370
145	경남(慶南)	창녕(昌寧)	남지읍(南旨邑)	10,427	55.27	4,414
146	전남(全南)	보성(寶城)	보성읍(寶城邑)	10,422	49.06	4,282
147	경북(慶北)	고령(高靈)	고령읍(高靈邑)	10,367	47.38	4,376
148	전북(全北)	순창(淳昌)	순창읍(淳昌邑)	10,268	21.15	3,936
149	충남(忠南)	청양(靑陽)	청양읍(靑陽邑)	10,107	36.14	3,948
150	충남(忠南)	태안(泰安)	안면읍(安眠邑)	9,788	91.49	4,548
151	전남(全南)	함평(咸平)	함평읍(咸平邑)	9,597	40.25	4,170

순위	시·도	시·군	읍	인 구 (명)	면 적 (㎢)	세대수
152	전남(全南)	영암(靈巖)	영암읍(靈巖邑)	9,545	59.82	3,810
153	강원(江原)	인제(麟蹄)	인제읍(麟蹄邑)	9,501	315.40	3,767
154	전북(全北)	무주(茂朱)	무주읍(茂朱邑)	9,496	79.41	3,802
155	충남(忠南)	공주(公州)	유구읍(維鳩邑)	9,482	101.51	3,816
156	경남(慶南)	의령(宜寧)	의령읍(宜寧邑)	9,472	34.28	3,771
157	강원(江原)	평창(平昌)	평창읍(平昌邑)	9,285	161.36	3,719
158	경남(慶南)	밀양(密陽)	하남읍(下南邑)	9,064	36.94	3,785
159	경북(慶北)	김천(金泉)	아포읍(牙浦邑)	9,023	53.48	3,584
160	충북(忠北)	괴산(槐山)	괴산읍(槐山邑)	8,983	49.63	3,681
161	충남(忠南)	예산(禮山)	삽교읍(揷橋邑)	8,831	49.57	3,562
162	전남(全南)	곡성(谷城)	곡성읍(谷城邑)	8,742	52.31	3,506
163	강원(江原)	화천(華川)	화천읍(華川邑)	8,469	291.31	3,603
164	전남(全南)	무안(務安)	일로읍(一老邑)	8,430	66.32	3,646
165	전남(全南)	나주(羅州)	남평읍(南平邑)	8,227	54.26	3,665
166	전북(全北)	익산(益山)	함열읍(咸悅邑)	8,111	18.95	3,080
167	경북(慶北)	영양(英陽)	영양읍(英陽邑)	8,071	130.84	3,308
168	전남(全南)	영광(靈光)	홍농읍(弘農邑)	8,066	38.08	3,192
169	경북(慶北)	군위(軍威)	군위읍(軍威邑)	8,020	84.04	3,368
170	충남(忠南)	아산(牙山)	염치읍(鹽峙邑)	7,990	42.10	3,351
171	경남(慶南)	밀양(密陽)	삼랑진읍(三浪津邑)	7,922	78.35	3,392
172	강원(江原)	고성(高城)	거진읍(巨津邑)	7,873	76.75	3,511
173	충북(忠北)	제천(堤川)	봉양읍(鳳陽邑)	7,777	144.84	3,340
174	경북(慶北)	문경(聞慶)	문경읍(聞慶邑)	7,668	156.68	3,295
175	경남(慶南)	진주(晋州)	문산읍(文山邑)	7,651	39.98	2,945
176	충남(忠南)	보령(保寧)	웅천읍(熊川邑)	7,644	62.50	3,361
177	경북(慶北)	안동(安東)	풍산읍(豊山邑)	7,587	96.64	3,272

순위	시·도	시·군	읍	인 구 (명)	면 적 (㎢)	세대수
178	강원(江原)	춘천(春川)	신북읍(新北邑)	7,531	57.22	2,934
179	강원(江原)	고성(高城)	간성읍(杆城邑)	7,369	180.21	3,013
180	전북(全北)	정읍(井邑)	신태인읍(新泰仁邑)	7,299	29.69	3,322
181	경북(慶北)	울릉(鬱陵)	울릉읍(鬱陵邑)	7,247	21.40	3,229
182	경북(慶北)	청도(淸道)	화양읍(華陽邑)	7,214	43.18	2,845
183	경북(慶北)	상주(尙州)	함창읍(咸昌邑)	7,205	43.35	3,047
184	전북(全北)	장수(長水)	장수읍(長水邑)	7,203	101.82	2,918
185	경기(京畿)	연천(漣川)	연천읍(漣川邑)	7,152	87.97	3,063
186	충북(忠北)	단양(丹陽)	매포읍(梅浦邑)	6,976	65.89	2,789
187	경북(慶北)	경주(慶州)	감포읍(甘浦邑)	6,883	44.87	3,113
188	전북(全北)	임실(任實)	임실읍(任實邑)	6,733	67.62	2,840
189	경남(慶南)	산청(山淸)	산청읍(山淸邑)	6,620	68.83	2,917
190	전남(全南)	장흥(長興)	관산읍(冠山邑)	6,407	71.82	2,887
191	충북(忠北)	충주(忠州)	주덕읍(周德邑)	6,177	48.44	2,508
192	강원(江原)	철원(鐵原)	철원읍(鐵原邑)	6,071	99.20	2,239
193	강원(江原)	정선(旌善)	사북읍(舍北邑)	5,991	47.09	2,544
194	경남(慶南)	통영(統營)	산양읍(山陽邑)	5,921	39.54	2,546
195	전남(全南)	완도(莞島)	노화읍(蘆花邑)	5,780	31.94	2,545
196	경북(慶北)	청송(靑松)	청송읍(靑松邑)	5,653	82.37	2,348
197	전남(全南)	영광(靈光)	백수읍(白岫邑)	5,594	86.51	2,671
198	강원(江原)	삼척(三陟)	원덕읍(遠德邑)	5,471	175.97	2,586
199	강원(江原)	정선(旌善)	고한읍(古汗邑)	5,243	52.33	2,992
200	전남(全南)	신안(新安)	지도읍(智島邑)	5,240	79.73	2,576
201	전북(全北)	남원(南原)	운봉읍(雲峰邑)	4,384	69.49	1,906
202	경북(慶北)	문경(聞慶)	가은읍(加恩邑)	4,339	152.42	2,075
203	전남(全南)	장흥(長興)	대덕읍(大德邑)	4,286	58.12	1,968

순위	시·도	시·군	읍	인 구 (명)	면 적 (㎢)	세대수
204	강원(江原)	정선(旌善)	신동읍(新東邑)	4,109	119.83	1,847
205	전북(全北)	군산(群山)	옥구읍(沃溝邑)	4,042	38.10	1,733
206	전남(全南)	완도(莞島)	금일읍(金日邑)	4,033	28.14	1,945
207	전북(全北)	김제(金堤)	만경읍(萬頃邑)	3,780	23.96	1,716
208	전남(全南)	순천(順天)	승주읍(昇州邑)	3,583	93.05	1,557
209	경북(慶北)	울진(蔚珍)	평해읍(平海邑)	3,546	37.19	1,654
210	강원(江原)	철원(鐵原)	김화읍(金化邑)	3,472	87.73	1,387
211	강원(江原)	영월(寧越)	상동읍(上東邑)	1,304	139.50	643

3-6 면

○ 1,205면 (평균 4,300명, 62.53㎢)

순위	시·도	시·군	면	인 구 (명)	면 적 (㎢)	세대수
계			1,205	5,181,787	75,353.77	2,229,459
1	경남(慶南)	김해(金海)	장유면(長有面)	102,731	54.58	33,076
2	충남(忠南)	아산(牙山)	배방면(排芳面)	43,646	49.56	17,971
3	경기(京畿)	남양주(南楊州)	퇴계원면(退溪院面)	29,824	3.25	10,715
4	전남(全南)	순천(順天)	해룡면(海龍面)	26,936	46.58	8,884
5	경기(京畿)	남양주(南楊州)	별내면(別內面)	25,092	40.79	9,773
6	경기(京畿)	김포(金浦)	고촌면(高村面)	22,430	25.08	8,214
7	경기(京畿)	용인(龍仁)	모현면(慕賢面)	22,115	50.36	8,830
8	충남(忠南)	당진(唐津)	송악면(松嶽面)	20,596	79.75	9,649
9	경남(慶南)	진주(晋州)	금산면(琴山面)	19,117	32.78	6,137
10	충남(忠南)	계룡(鷄龍)	엄사면(奄寺面)	18,417	17.90	6,395
11	경남(慶南)	함안(咸安)	칠원면(漆原面)	17,843	50.60	6,322
12	충남(忠南)	아산(牙山)	신창면(新昌面)	17,271	39.69	7,120
13	경기(京畿)	용인(龍仁)	이동면(二東面)	17,229	75.64	6,780
14	경남(慶南)	통영(統營)	광도면(光道面)	17,223	40.58	6,683
15	경북(慶北)	경주(慶州)	현곡면(見谷面)	16,881	55.78	5,749
16	충남(忠南)	아산(牙山)	음봉면(陰峰面)	16,504	59.04	7,506
17	경기(京畿)	여주(驪州)	가남면(加南面)	16,198	75.31	6,433
18	경기(京畿)	평택(平澤)	고덕면(古德面)	16,141	35.10	6,051
19	충북(忠北)	음성(陰城)	대소면(大所面)	16,018	38.17	6,545
20	울산(蔚山)	울주(蔚州)	삼남면(三南面)	15,557	31.03	6,077

순위	시·도	시·군	면	인 구 (명)	면 적 (㎢)	세대수
21	경남(慶南)	양산(梁山)	상북면(上北面)	15,486	67.82	5,709
22	전남(全南)	무안(務安)	삼향면(三鄕面)	15,409	43.52	5,550
23	울산(蔚山)	울주(蔚州)	청량면(靑良面)	14,932	59.90	5,571
24	경기(京畿)	이천(利川)	대월면(大月面)	14,611	31.44	5,263
25	경기(京畿)	용인(龍仁)	양지면(陽智面)	14,576	57.67	5,642
26	경기(京畿)	포천(抱川)	신북면(新北面)	14,155	95.89	6,018
27	경북(慶北)	칠곡(漆谷)	약목면(若木面)	14,056	30.28	5,306
28	경기(京畿)	평택(平澤)	진위면(振威面)	13,633	34.03	5,573
29	충남(忠南)	당진(唐津)	신평면(新平面)	13,567	53.39	5,356
30	경기(京畿)	파주(坡州)	광탄면(廣灘面)	13,527	65.45	5,707
31	경기(京畿)	파주(坡州)	탄현면(炭縣面)	13,496	59.64	6,099
32	경기(京畿)	화성(華城)	정남면(正南面)	13,270	40.67	5,938
33	경기(京畿)	화성(華城)	동탄면(東灘面)	13,232	46.15	5,685
34	경기(京畿)	김포(金浦)	양촌면(陽村面)	13,135	38.73	5,868
35	경북(慶北)	포항(浦項)	동해면(東海面)	13,008	43.61	4,841
36	경기(京畿)	가평(加平)	청평면(淸平面)	12,942	112.21	5,716
37	경남(慶南)	양산(梁山)	동 면 (東 面)	12,633	56.35	4,568
38	충남(忠南)	아산(牙山)	탕정면(湯井面)	12,543	24.30	8,318
39	경북(慶北)	경산(慶山)	압량면(押梁面)	12,533	18.35	5,097
40	경기(京畿)	양주(楊州)	광적면(廣積面)	12,335	48.47	5,036
41	경기(京畿)	양평(楊平)	용문면(龍門面)	12,328	102.24	5,298
42	경남(慶南)	창원(昌原)	북 면(北 面)	12,256	73.71	4,639
43	충북(忠北)	청원(淸原)	강외면(江外面)	11,951	40.74	4,911
44	경남(慶南)	사천(泗川)	정동면(正東面)	11,944	36.65	4,216
45	전남(全南)	순천(順天)	서 면 (西 面)	11,833	103.53	4,498

순위	시·도	시·군	면	인 구 (명)	면 적 (㎢)	세대수
46	충남(忠南)	천안(天安)	입장면(笠場面)	11,803	42.72	4,757
47	경기(京畿)	화성(華城)	장안면(長安面)	11,469	67.71	4,818
48	경기(京畿)	파주(坡州)	월롱면(月籠面)	11,132	27.12	7,499
49	대구(大邱)	달성(達城)	현풍면(玄風面)	11,104	24.47	4,230
50	충북(忠北)	청원(淸原)	옥산면(玉山面)	11,093	65.49	4,260
51	경기(京畿)	포천(抱川)	일동면(一東面)	11,053	83.32	4,495
52	충북(忠北)	청원(淸原)	강내면(江內面)	11,044	30.10	4,339
53	충남(忠南)	부여(扶餘)	규암면(窺岩面)	10,937	46.58	4,266
54	경기(京畿)	이천(利川)	신둔면(新屯面)	10,875	36.46	4,159
55	경남(慶南)	통영(統營)	용남면(龍南面)	10,870	16.93	3,799
56	대구(大邱)	달성(達城)	옥포면(玉浦面)	10,846	48.96	4,019
57	경기(京畿)	안성(安城)	대덕면(大德面)	10,779	31.16	5,720
58	제주(濟州)	서귀포(西歸浦)	표선면(表善面)	10,762	135.17	4,295
59	경기(京畿)	김포(金浦)	대곶면(大串面)	10,747	42.80	4,904
60	경남(慶南)	밀양(密陽)	상남면(上南面)	10,732	55.94	4,211
61	경기(京畿)	양주(楊州)	장흥면(長興面)	10,676	63.48	4,239
62	경기(京畿)	화성(華城)	송산면(松山面)	10,655	53.97	4,606
63	충남(忠南)	아산(牙山)	둔포면(屯浦面)	10,629	41.23	4,336
64	강원(江原)	춘천(春川)	동내면(東內面)	10,585	36.61	3,969
65	경남(慶南)	김해(金海)	한림면(翰林面)	10,374	59.51	4,470
66	경기(京畿)	이천(利川)	백사면(栢沙面)	10,352	32.55	3,825
67	충북(忠北)	음성(陰城)	감곡면(甘谷面)	10,307	69.48	4,234
68	충남(忠南)	서산(瑞山)	음암면(音岩面)	10,161	43.94	3,946
69	경남(慶南)	양산(梁山)	하북면(下北面)	10,085	68.64	4,176
70	경기(京畿)	화성(華城)	팔탄면(八灘面)	10,054	50.92	4,926

순위	시·도	시·군	면	인 구 (명)	면 적 (㎢)	세대수
71	강원(江原)	원주(原州)	소초면(所草面)	10,008	103.06	4,005
72	경남(慶南)	사천(泗川)	사남면(泗南面)	9,974	42.46	4,011
73	제주(濟州)	서귀포(西歸浦)	안덕면(安德面)	9,947	105.57	4,077
74	강원(江原)	평창(平昌)	진부면(珍富面)	9,916	331.15	1,130
75	경기(京畿)	광주(廣州)	퇴촌면(退村面)	9,895	60.75	4,245
76	경기(京畿)	포천(抱川)	영북면(永北面)	9,873	81.76	4,272
77	전북(全北)	익산(益山)	황등면(黃登面)	9,837	27.77	3,824
78	충남(忠南)	연기(燕岐)	금남면(錦南面)	9,773	73.67	4,159
79	충북(忠北)	진천(鎭川)	광혜원면(廣惠院面)	9,699	29.79	4,006
80	경기(京畿)	김포(金浦)	하성면(霞城面)	9,636	54.76	4,069
81	충남(忠南)	당진(唐津)	송산면(松山面)	9,475	49.01	4,215
82	경기(京畿)	가평(加平)	하 면(下 面)	9,369	113.08	3,218
83	경기(京畿)	용인(龍仁)	백암면(白岩面)	9,247	65.69	4,014
84	경기(京畿)	양평(楊平)	양서면(楊西面)	9,244	59.59	4,010
85	경남(慶南)	마산(馬山)	진동면(鎭東面)	9,178	32.28	3,411
86	대구(大邱)	달성(達城)	가창면(嘉昌面)	9,154	111.17	3,606
87	부산(釜山)	기장(機張)	일광면(日光面)	9,135	35.76	3,841
88	울산(蔚山)	울주(蔚州)	상북면(上北面)	9,019	123.33	3,636
89	경기(京畿)	포천(抱川)	가산면(加山面)	8,987	35.90	3,808
90	경북(慶北)	고령(高靈)	다산면(茶山面)	8,977	45.87	3,534
91	울산(蔚山)	울주(蔚州)	웅촌면(熊村面)	8,951	51.94	3,765
92	경남(慶南)	거제(巨濟)	연초면(延草面)	8,912	40.16	3,897
93	경북(慶北)	울진(蔚珍)	후포면(厚浦面)	8,787	22.15	3,787
94	경기(京畿)	안성(安城)	금광면(金光面)	8,731	71.72	3,403
95	전남(全南)	여수(麗水)	소라면(召羅面)	8,673	60.48	3,526

순위	시·도	시·군	면	인 구 (명)	면 적 (㎢)	세대수
96	경기(京畿)	안성(安城)	일죽면(一竹面)	8,605	55.54	3,475
97	전남(全南)	여수(麗水)	화양면(華陽面)	8,535	70.12	3,531
98	경기(京畿)	광주(廣州)	도척면(都尺面)	8,465	52.15	3,385
99	충남(忠南)	서산(瑞山)	해미면(海美面)	8,464	68.27	3,762
100	충남(忠南)	서산(瑞山)	고북면(高北面)	8,446	71.75	3,254
101	경남(慶南)	거제(巨濟)	사등면(沙等面)	8,415	34.70	3,531
102	충남(忠南)	계룡(鷄龍)	남선면(南仙面)	8,379	27.37	2,335
103	경남(慶南)	김해(金海)	대동면(大東面)	8,355	48.62	3,262
104	경북(慶北)	경주(慶州)	강동면(江東面)	8,282	81.31	3,720
105	경남(慶南)	김해(金海)	진례면(進禮面)	8,280	44.82	3,372
106	제주(濟州)	제주(濟州)	한경면(翰京面)	8,212	79.11	3,529
107	충남(忠南)	연기(燕岐)	서 면(西 面)	8,156	54.64	3,310
108	충북(忠北)	청원(淸原)	남일면(南一面)	8,119	35.18	2,966
109	강원(江原)	인제(麟蹄)	북 면(北 面)	8,088	349.07	3,312
110	경남(慶南)	창원(昌原)	대산면(大山面)	8,087	33.79	3,262
111	충남(忠南)	당진(唐津)	석문면(石門面)	8,077	80.81	3,612
112	전북(全北)	완주(完州)	용진면(龍進面)	8,038	38.49	3,161
113	경기(京畿)	이천(利川)	마장면(麻長面)	8,029	51.36	3,386
114	경북(慶北)	영덕(盈德)	강구면(江口面)	8,007	36.84	3,573
115	충북(忠北)	진천(鎭川)	이월면(梨月面)	7,966	55.19	3,383
116	경기(京畿)	양주(楊州)	남 면(南 面)	7,950	36.53	3,521
117	경기(京畿)	여주(驪州)	대신면(大新面)	7,900	75.86	3,353
118	전남(全南)	무안(務安)	청계면(淸溪面)	7,892	65.48	3,581
119	전남(全南)	여수(麗水)	율촌면(栗村面)	7,888	46.51	3,175
120	경기(京畿)	남양주(南楊州)	수동면(水洞面)	7,835	72.74	3,377

순위	시·도	시·군	면	인 구 (명)	면 적 (㎢)	세대수
121	경기(京畿)	화성(華城)	매송면(梅松面)	7,779	27.45	3,091
122	경기(京畿)	파주(坡州)	적성면(積城面)	7,705	88.85	3,101
123	경기(京畿)	안성(安城)	죽산면(竹山面)	7,700	57.30	3,286
124	경기(京畿)	양주(楊州)	은현면(隱縣面)	7,671	34.54	3,280
125	충남(忠南)	서산(瑞山)	인지면(仁旨面)	7,604	35.49	2,978
126	충북(忠北)	음성(陰城)	삼성면(三成面)	7,586	50.59	3,288
127	전남(全南)	해남(海南)	송지면(松旨面)	7,581	80.45	3,239
128	강원(江原)	고성(高城)	토성면(土城面)	7,579	120.46	3,470
129	충북(忠北)	청원(淸原)	부용면(芙蓉面)	7,573	35.01	3,007
130	충남(忠南)	아산(牙山)	인주면(仁州面)	7,512	44.97	3,390
131	경기(京畿)	용인(龍仁)	원삼면(遠三面)	7,496	60.23	3,193
132	경북(慶北)	영덕(盈德)	영해면(寧海面)	7,490	63.98	3,398
133	경북(慶北)	울진(蔚珍)	북 면(北 面)	7,448	142.06	3,083
134	경기(京畿)	용인(龍仁)	남사면(南四面)	7,425	58.66	3,098
135	경북(慶北)	청송(靑松)	진보면(眞寶面)	7,397	109.33	3,273
136	인천(仁川)	강화(江華)	선원면(仙源面)	7,335	21.39	2,863
137	경남(慶南)	하동(河東)	진교면(辰橋面)	7,309	49.93	2,924
138	울산(蔚山)	울주(蔚州)	서생면(西生面)	7,289	36.83	3,144
139	충북(忠北)	청원(淸原)	남이면(南二面)	7,285	48.82	3,010
140	충남(忠南)	연기(燕岐)	전의면(全義面)	7,237	62.43	3,155
141	전남(全南)	신안(新安)	압해면(押海面)	7,235	67.53	3,109
142	충남(忠南)	논산(論山)	연산면(連山面)	7,179	55.00	3,134
143	경기(京畿)	포천(抱川)	군내면(郡內面)	7,165	36.16	2,862
144	전남(全南)	장성(長城)	삼계면(森溪面)	7,155	66.00	2,783
145	경남(慶南)	함안(咸安)	군북면(郡北面)	7,107	80.46	3,276

순위	시·도	시·군	면	인 구 (명)	면 적 (㎢)	세대수
146	충남(忠南)	공주(公州)	의당면(儀堂面)	7,084	65.69	2,859
147	경기(京畿)	가평(加平)	설악면(雪岳面)	7,077	141.51	3,167
148	충남(忠南)	예산(禮山)	덕산면(德山面)	7,071	59.63	2,988
149	경남(慶南)	거제(巨濟)	거제면(巨濟面)	7,070	37.30	2,777
150	경북(慶北)	울진(蔚珍)	죽변면(竹邊面)	7,054	18.33	3,096
151	전남(全南)	순천(順天)	별량면(別良面)	7,036	69.68	3,028
152	경기(京畿)	여주(驪州)	능서면(陵西面)	6,995	53.06	2,814
153	충남(忠南)	금산(錦山)	추부면(秋富面)	6,937	49.08	2,949
154	경북(慶北)	경주(慶州)	양남면(陽南面)	6,887	85.05	2,962
155	경기(京畿)	평택(平澤)	현덕면(玄德面)	6,863	45.88	2,890
156	전북(全北)	군산(群山)	대야면(大野面)	6,855	37.86	2,849
157	충남(忠南)	공주(公州)	계룡면(鷄龍面)	6,837	84.08	3,037
158	충남(忠南)	아산(牙山)	영인면(靈仁面)	6,831	56.28	2,701
159	전북(全北)	완주(完州)	이서면(伊西面)	6,810	33.46	2,723
160	경북(慶北)	경산(慶山)	자인면(慈仁面)	6,805	22.05	2,835
161	충남(忠南)	당진(唐津)	우강면(牛江面)	6,767	38.87	2,670
162	경기(京畿)	안성(安城)	미양면(薇陽面)	6,741	33.73	2,676
163	경남(慶南)	밀양(密陽)	부북면(府北面)	6,676	55.29	2,769
164	경기(京畿)	평택(平澤)	청북면(靑北面)	6,655	52.47	3,045
165	경북(慶北)	성주(星州)	선남면(船南面)	6,642	67.09	2,870
166	충남(忠南)	천안(天安)	병천면(竝川面)	6,615	56.39	2,972
167	전남(全南)	무안(務安)	해제면(海際面)	6,603	64.34	3,054
168	충남(忠南)	공주(公州)	우성면(牛城面)	6,601	79.54	2,742
169	강원(江原)	철원(鐵原)	서 면(西 面)	6,579	74.27	2,708
170	경기(京畿)	화성(華城)	서신면(西新面)	6,574	42.79	3,136

순위	시·도	시·군	면	인 구 (명)	면 적 (㎢)	세대수
171	전북(全北)	완주(完州)	소양면(所陽面)	6,558	94.13	2,786
172	충남(忠南)	서천(舒川)	마서면(馬西面)	6,557	38.15	2,821
173	전남(全南)	영광(靈光)	법성면(法聖面)	6,520	34.03	2,829
174	경북(慶北)	경산(慶山)	와촌면(瓦村面)	6,513	47.90	2,646
175	경기(京畿)	평택(平澤)	오성면(梧城面)	6,487	32.39	2,626
176	전북(全北)	익산(益山)	왕궁면(王宮面)	6,479	45.80	2,892
177	충남(忠南)	당진(唐津)	고대면(高大面)	6,476	62.70	2,767
178	충남(忠南)	당진(唐津)	순성면(順城面)	6,476	44.39	2,603
179	경기(京畿)	양평(楊平)	서종면(西宗面)	6,469	92.73	3,099
180	충남(忠南)	논산(論山)	양촌면(陽村面)	6,439	77.14	2,695
181	전남(全南)	해남(海南)	황산면(黃山面)	6,420	103.19	2,857
182	경북(慶北)	칠곡(漆谷)	동명면(東明面)	6,403	64.03	2,794
183	전남(全南)	무안(務安)	현경면(玄慶面)	6,371	55.35	2,896
184	경기(京畿)	화성(華城)	비봉면(飛鳳面)	6,370	38.56	2,778
185	경기(京畿)	안성(安城)	보개면(寶蓋面)	6,360	53.01	2,546
186	경남(慶南)	남해(南海)	창선면(昌善面)	6,330	54.36	2,887
187	강원(江原)	원주(原州)	판부면(板富面)	6,304	67.75	2,763
188	경기(京畿)	포천(抱川)	이동면(二東面)	6,269	112.97	2,818
189	충북(忠北)	진천(鎭川)	덕산면(德山面)	6,266	35.01	2,673
190	충남(忠南)	태안(泰安)	소원면(所遠面)	6,261	69.36	2,760
191	충남(忠南)	서산(瑞山)	부석면(浮石面)	6,255	123.79	2,630
192	경남(慶南)	창녕(昌寧)	영산면(靈山面)	6,240	29.36	2,633
193	경남(慶南)	거제(巨濟)	일운면(一運面)	6,239	30.50	2,467
194	인천(仁川)	강화(江華)	길상면(吉祥面)	6,218	35.05	2,609
195	경기(京畿)	양평(楊平)	옥천면(玉泉面)	6,195	66.67	2,782

순위	시·도	시·군	면	인 구 (명)	면 적 (㎢)	세대수
196	경북(慶北)	영천(永川)	고경면(古鏡面)	6,194	120.57	2,715
197	경기(京畿)	김포(金浦)	월곶면(月串面)	6,170	51.95	2,947
198	강원(江原)	강릉(江陵)	연곡면(連谷面)	6,157	202.45	2,676
199	충남(忠南)	계룡(鷄龍)	두마면(豆磨面)	6,157	12.58	2,269
200	전남(全南)	고흥(高興)	포두면(浦頭面)	6,153	112.31	2,885
201	경남(慶南)	밀양(密陽)	무안면(武安面)	6,145	100.37	2,763
202	경남(慶南)	사천(泗川)	용현면(龍見面)	6,127	27.75	2,597
203	충남(忠南)	태안(泰安)	근흥면(近興面)	6,120	52.97	2,868
204	경북(慶北)	포항(浦項)	청하면(淸河面)	6,089	78.20	2,728
205	강원(江原)	평창(平昌)	대관령면(大關嶺面)	6,063	221.59	2,754
206	강원(江原)	원주(原州)	흥업면(興業面)	6,056	59.59	2,803
207	경북(慶北)	포항(浦項)	대송면(大松面)	6,040	32.60	2,459
208	강원(江原)	삼척(三陟)	근덕면(近德面)	6,029	133.40	2,959
209	경남(慶南)	함안(咸安)	칠서면(漆西面)	6,028	35.95	2,583
210	경북(慶北)	구미(龜尾)	해평면(海平面)	6,027	69.20	2,519
211	강원(江原)	춘천(春川)	동 면(東 面)	6,025	134.25	2,230
212	충남(忠南)	보령(保寧)	남포면(監浦面)	6,024	49.44	2,564
213	강원(江原)	홍천(洪川)	남 면(南 面)	6,021	120.31	2,581
214	충북(忠北)	청원(淸原)	북이면(北二面)	6,009	47.46	2,511
215	충북(忠北)	청원(淸原)	미원면(米院面)	6,004	129.62	2,683
216	충남(忠南)	보령(保寧)	오천면(鰲川面)	5,996	50.42	2,681
217	경남(慶南)	진주(晋州)	집현면(集賢面)	5,965	46.23	2,115
218	충남(忠南)	보령(保寧)	주교면(舟橋面)	5,940	36.32	2,407
219	강원(江原)	화천(華川)	사내면(史內面)	5,931	151.15	2,708
220	경북(慶北)	경주(慶州)	천북면(川北面)	5,927	58.15	2,326

순위	시·도	시·군	면	인 구 (명)	면 적 (㎢)	세대수
221	경기(京畿)	포천(抱川)	영중면(永中面)	5,926	61.35	2,509
222	충남(忠南)	예산(禮山)	오가면(吾可面)	5,903	32.29	2,384
223	경기(京畿)	양평(楊平)	지평면(砥平面)	5,897	77.69	2,669
224	충남(忠南)	공주(公州)	반포면(反浦面)	5,894	78.06	2,514
225	경북(慶北)	포항(浦項)	기계면(杞溪面)	5,894	91.93	2,569
226	전남(全南)	나주(羅州)	금천면(金川面)	5,881	30.91	2,493
227	충남(忠南)	서산(瑞山)	지곡면(地谷面)	5,854	57.91	2,465
228	전북(全北)	익산(益山)	춘포면(春浦面)	5,849	29.57	2,448
229	전남(全南)	나주(羅州)	노안면(老安面)	5,829	42.50	2,602
230	경북(慶北)	경주(慶州)	내남면(內南面)	5,810	122.04	2,518
231	충남(忠南)	서산(瑞山)	운산면(雲山面)	5,805	82.69	2,576
232	강원(江原)	평창(平昌)	대화면(大和面)	5,726	166.65	2,460
233	충남(忠南)	예산(禮山)	고덕면(古德面)	5,717	44.81	2,311
234	경북(慶北)	포항(浦項)	장기면(長鬐面)	5,699	100.40	2,632
235	충남(忠南)	공주(公州)	정안면(正安面)	5,685	108.96	2,308
236	전북(全北)	김제(金堤)	금산면(金山面)	5,620	66.87	2,602
237	충남(忠南)	논산(論山)	성동면(城東面)	5,616	35.59	2,337
238	전북(全北)	정읍(井邑)	북 면(北 面)	5,609	35.54	2,325
239	경남(慶南)	산청(山淸)	단성면(丹城面)	5,591	108.68	2,777
240	전남(全南)	나주(羅州)	봉황면(鳳凰面)	5,576	59.94	2,614
241	전북(全北)	군산(群山)	옥서면(沃西面)	5,564	20.90	2,129
242	전북(全北)	익산(益山)	금마면(金馬面)	5,562	28.38	2,198
243	경기(京畿)	화성(華城)	마도면(麻道面)	5,541	31.73	2,456
244	경기(京畿)	이천(利川)	설성면(雪星面)	5,538	51.66	2,258
245	경남(慶南)	합천(陜川)	가야면(伽倻面)	5,535	104.98	2,228

순위	시·도	시·군	면	인 구 (명)	면 적 (㎢)	세대수
246	경남(慶南)	산청(山淸)	신안면(新安面)	5,526	72.19	2,340
247	경북(慶北)	칠곡(漆谷)	지천면(枝川面)	5,519	88.93	2,504
248	경남(慶南)	마산(馬山)	구산면(龜山面)	5,513	43.41	2,381
249	경기(京畿)	포천(抱川)	내촌면(內村面)	5,482	52.75	2,504
250	강원(江原)	횡성(橫城)	둔내면(屯內面)	5,474	127.99	2,338
251	경기(京畿)	안성(安城)	양성면(陽城面)	5,469	53.17	2,239
252	전남(全南)	해남(海南)	산이면(山二面)	5,459	85.08	2,426
253	전북(全北)	완주(完州)	구이면(九耳面)	5,457	88.67	2,332
254	충남(忠南)	논산(論山)	광석면(光石面)	5,456	34.03	2,296
255	경남(慶南)	거제(巨濟)	장목면(長木面)	5,436	36.89	2,309
256	충북(忠北)	제천(堤川)	송학면(松鶴面)	5,433	72.69	2,298
257	충남(忠南)	천안(天安)	북 면(北 面)	5,425	58.56	2,403
258	경기(京畿)	여주(驪州)	흥천면(興川面)	5,421	44.18	2,209
259	경남(慶南)	고성(固城)	거류면(巨流面)	5,420	36.57	2,461
260	충남(忠南)	아산(牙山)	도고면(道高面)	5,406	43.83	2,257
261	강원(江原)	평창(平昌)	봉평면(蓬坪面)	5,386	217.55	2,386
262	전남(全南)	고흥(高興)	금산면(錦山面)	5,380	65.65	2,543
263	경북(慶北)	김천(金泉)	어모면(禦侮面)	5,354	65.22	2,222
264	강원(江原)	강릉(江陵)	강동면(江東面)	5,339	112.48	2,396
265	경기(京畿)	여주(驪州)	북내면(北內面)	5,317	65.76	2,142
266	충남(忠南)	공주(公州)	장기면(長岐面)	5,308	57.59	2,166
267	전북(全北)	김제(金堤)	금구면(金溝面)	5,267	42.48	2,294
268	경북(慶北)	성주(星州)	초전면(草田面)	5,256	66.71	2,175
269	전북(全北)	부안(扶安)	변산면(邊山面)	5,246	85.17	2,340
270	경남(慶南)	함양(咸陽)	안의면(安義面)	5,229	99.15	2,492

순위	시·도	시·군	면	인 구 (명)	면 적 (㎢)	세대수
271	경북(慶北)	의성(義城)	안계면(安溪面)	5,220	43.68	2,289
272	충북(忠北)	청원(淸原)	문의면(文義面)	5,177	93.30	2,050
273	부산(釜山)	기장(機張)	정관면(鼎冠面)	5,171	38.21	1,976
274	전북(全北)	완주(完州)	상관면(上關面)	5,155	68.60	2,047
275	경북(慶北)	의성(義城)	금성면(金城面)	5,152	74.49	2,374
276	전남(全南)	보성(寶城)	득량면(得糧面)	5,124	73.94	2,406
277	전북(全北)	익산(益山)	오산면(五山面)	5,122	29.52	2,069
278	충북(忠北)	충주(忠州)	이류면(利柳面)	5,111	61.88	2,363
279	전남(全南)	영광(靈光)	염산면(鹽山面)	5,109	65.05	2,408
280	충남(忠南)	홍성(洪城)	홍북면(洪北面)	5,093	44.68	2,046
281	전북(全北)	김제(金堤)	백구면(白鷗面)	5,079	21.98	2,090
282	강원(江原)	인제(麟蹄)	기린면(麒麟面)	5,075	275.38	2,080
283	경기(京畿)	이천(利川)	모가면(暮加面)	5,071	40.99	2,085
284	충남(忠南)	천안(天安)	풍세면(豊歲面)	5,066	30.25	2,117
285	경남(慶南)	진주(晋州)	명석면(鳴石面)	5,059	69.30	2,080
286	경기(京畿)	안성(安城)	원곡면(元谷面)	5,052	37.80	2,053
287	충남(忠南)	논산(論山)	은진면(恩津面)	5,040	22.53	2,253
288	경북(慶北)	상주(尙州)	공성면(功城面)	5,040	89.29	2,197
289	충남(忠南)	서천(舒川)	서 면(西 面)	5,027	25.35	2,101
290	전남(全南)	고흥(高興)	도화면(道化面)	5,024	66.12	2,357
291	전북(全北)	김제(金堤)	용지면(龍池面)	5,019	34.91	2,136
292	경북(慶北)	봉화(奉化)	춘양면(春陽面)	5,019	167.28	2,247
293	전북(全北)	무주(茂朱)	안성면(安城面)	5,018	97.27	2,175
294	전남(全南)	해남(海南)	문내면(門內面)	5,006	56.59	2,287
295	전북(全北)	완주(完州)	고산면(高山面)	5,004	69.46	2,066

순위	시·도	시·군	면	인 구 (명)	면 적 (㎢)	세대수
296	전북(全北)	임실(任實)	오수면(獒樹面)	4,987	40.53	2,124
297	경기(京畿)	파주(坡州)	파평면(坡平面)	4,986	41.80	2,096
298	전북(全北)	부안(扶安)	계화면(界火面)	4,970	49.10	2,218
299	경기(京畿)	양평(楊平)	강상면(江上面)	4,968	37.92	2,075
300	경기(京畿)	가평(加平)	상 면(上 面)	4,964	100.69	2,242
301	충북(忠北)	괴산(槐山)	청천면(靑川面)	4,948	208.95	2,452
302	충북(忠北)	음성(陰城)	맹동면(孟洞面)	4,940	34.69	1,241
303	충남(忠南)	태안(泰安)	원북면(遠北面)	4,935	74.14	2,201
304	부산(釜山)	기장(機張)	철마면(鐵馬面)	4,919	53.94	2,007
305	충북(忠北)	음성(陰城)	생극면(笙極面)	4,919	56.04	2,093
306	경북(慶北)	의성(義城)	다인면(多仁面)	4,918	89.78	2,269
307	경북(慶北)	안동(安東)	풍천면(豊川面)	4,916	93.89	2,213
308	경기(京畿)	이천(利川)	호법면(戶法面)	4,911	37.92	1,876
309	강원(江原)	화천(華川)	상서면(上西面)	4,901	220.13	2,348
310	경남(慶南)	거제(巨濟)	하청면(河淸面)	4,894	29.10	2,089
311	경북(慶北)	영천(永川)	북안면(北安面)	4,892	71.19	2,157
312	경기(京畿)	여주(驪州)	점동면(占東面)	4,882	71.69	1,956
313	충북(忠北)	옥천(沃川)	이원면(伊院面)	4,882	66.34	2,125
314	전남(全南)	장성(長城)	황룡면(黃龍面)	4,873	44.68	2,088
315	인천(仁川)	옹진(甕津)	백령면(白翎面)	4,844	50.98	2,243
316	강원(江原)	홍천(洪川)	화촌면(化村面)	4,810	211.37	2,098
317	경북(慶北)	상주(尙州)	낙동면(洛東面)	4,796	91.10	2,091
318	경북(慶北)	영천(永川)	청통면(淸通面)	4,792	67.27	2,075
319	전남(全南)	영암(靈巖)	시종면(始終面)	4,790	62.02	2,354
320	전남(全南)	함평(咸平)	학교면(鶴橋面)	4,790	46.43	2,224

순위	시·도	시·군	면	인 구 (명)	면 적 (㎢)	세대수
321	경남(慶南)	남해(南海)	이동면(二東面)	4,788	47.03	2,201
322	경남(慶南)	김해(金海)	생림면(生林面)	4,786	50.18	2,180
323	경북(慶北)	영천(永川)	신녕면(新寧面)	4,775	81.09	2,170
324	충북(忠北)	영동(永同)	황간면(黃澗面)	4,774	90.30	1,974
325	전남(全南)	보성(寶城)	조성면(鳥城面)	4,771	44.62	2,263
326	전북(全北)	장수(長水)	장계면(長溪面)	4,756	67.75	1,982
327	경남(慶南)	남해(南海)	고현면(古縣面)	4,746	28.98	2,025
328	경북(慶北)	청도(淸道)	이서면(伊西面)	4,724	55.31	2,067
329	전북(全北)	정읍(井邑)	태인면(泰仁面)	4,720	34.19	2,110
330	전남(全南)	신안(新安)	흑산면(黑山面)	4,714	48.40	2,268
331	충북(忠北)	충주(忠州)	앙성면(仰城面)	4,697	100.28	2,044
332	전남(全南)	영암(靈巖)	신북면(新北面)	4,684	48.90	2,218
333	강원(江原)	원주(原州)	호저면(好楮面)	4,669	76.76	1,929
334	전남(全南)	나주(羅州)	다시면(多侍面)	4,662	56.74	2,216
335	경남(慶南)	사천(泗川)	곤양면(昆陽面)	4,656	61.13	2,010
336	전남(全南)	완도(莞島)	고금면(古今面)	4,651	46.38	2,263
337	충남(忠南)	태안(泰安)	남 면 (南 面)	4,647	60.65	2,072
338	충북(忠北)	청원(淸原)	가덕면(加德面)	4,643	49.80	1,926
339	충남(忠南)	보령(保寧)	청라면(靑蘿面)	4,639	69.82	2,012
340	강원(江原)	횡성(橫城)	우천면(隅川面)	4,629	94.81	1,992
341	전남(全南)	해남(海南)	화원면(花源面)	4,629	90.03	2,227
342	경남(慶南)	마산(馬山)	진전면(鎭田面)	4,625	78.56	2,088
343	경남(慶南)	남해(南海)	삼동면(三東面)	4,619	51.21	2,111
344	경남(慶南)	하동(河東)	옥종면(玉宗面)	4,610	87.83	2,029
345	전북(全北)	무주(茂朱)	설천면(雪川面)	4,607	158.19	2,057

순위	시·도	시·군	면	인 구 (명)	면 적 (㎢)	세대수
346	전남(全南)	곡성(谷城)	옥과면(玉果面)	4,604	29.98	1,944
347	경기(京畿)	양평(楊平)	양동면(楊東面)	4,594	120.28	2,016
348	경북(慶北)	안동(安東)	와룡면(臥龍面)	4,586	116.96	2,054
349	충남(忠南)	예산(禮山)	신암면(新岩面)	4,570	35.47	1,981
350	대구(大邱)	달성(達城)	하빈면(河濱面)	4,566	36.71	1,910
351	전남(全南)	나주(羅州)	산포면(山浦面)	4,544	23.52	2,043
352	충북(忠北)	청원(淸原)	현도면(賢都面)	4,526	43.48	1,989
353	충남(忠南)	천안(天安)	광덕면(廣德面)	4,524	80.50	2,036
354	충남(忠南)	부여(扶餘)	은산면(恩山面)	4,523	69.45	1,830
355	경남(慶南)	마산(馬山)	진북면(鎭北面)	4,523	46.56	1,817
356	전남(全南)	담양(潭陽)	대전면(大田面)	4,522	30.60	1,880
357	경남(慶南)	함안(咸安)	대산면(代山面)	4,513	47.55	2,058
358	경기(京畿)	연천(漣川)	청산면(靑山面)	4,500	43.69	2,104
359	충남(忠南)	홍성(洪城)	구항면(龜項面)	4,492	36.79	1,966
360	경남(慶南)	남해(南海)	남 면(南 面)	4,487	43.50	2,170
361	경북(慶北)	경주(慶州)	양북면(陽北面)	4,482	120.05	2,011
362	경남(慶南)	사천(泗川)	서포면(西浦面)	4,482	48.05	1,955
363	강원(江原)	강릉(江陵)	옥계면(玉溪面)	4,479	148.83	1,898
364	충남(忠南)	논산(論山)	부적면(夫赤面)	4,476	30.71	1,945
365	경남(慶南)	하동(河東)	금남면(金南面)	4,469	43.30	1,876
366	경북(慶北)	상주(尙州)	사벌면(沙伐面)	4,464	57.37	1,902
367	경남(慶南)	합천(陜川)	삼가면(三嘉面)	4,439	60.57	1,996
368	전북(全北)	군산(群山)	옥도면(沃島面)	4,428	20.42	1,735
369	충남(忠南)	홍성(洪城)	갈산면(葛山面)	4,408	54.35	1,861
370	경북(慶北)	영천(永川)	임고면(臨皐面)	4,406	88.16	1,979

순위	시·도	시·군	면	인 구 (명)	면 적 (㎢)	세대수
371	충남(忠南)	논산(論山)	가야곡면(可也谷面)	4,395	45.31	1,947
372	전남(全南)	함평(咸平)	월야면(月也面)	4,392	34.50	2,029
373	전북(全北)	고창(高敞)	대산면(大山面)	4,376	43.84	2,036
374	대구(大邱)	달성(達城)	구지면(求智面)	4,374	39.77	1,982
375	경북(慶北)	예천(醴泉)	풍양면(豊壤面)	4,370	63.23	1,907
376	인천(仁川)	옹진(甕津)	영흥면(靈興面)	4,363	26.00	1,955
377	경북(慶北)	청도(淸道)	풍각면(豊角面)	4,363	61.46	2,042
378	강원(江原)	양양(襄陽)	강현면(降峴面)	4,362	52.79	1,965
379	경남(慶南)	김해(金海)	주촌면(酒村面)	4,346	31.28	1,861
380	경기(京畿)	화성(華城)	양감면(楊甘面)	4,342	31.08	2,052
381	경북(慶北)	구미(龜尾)	산동면(山東面)	4,329	58.65	1,822
382	경북(慶北)	김천(金泉)	대항면(代項面)	4,328	66.12	1,635
383	충남(忠南)	연기(燕岐)	동 면 (東 面)	4,326	29.43	1,998
384	경북(慶北)	고령(高靈)	쌍림면(雙林面)	4,325	71.45	1,924
385	충남(忠南)	금산(錦山)	금성면(錦城面)	4,322	34.77	1,956
386	경남(慶南)	진주(晋州)	대곡면(大谷面)	4,320	55.89	1,884
387	경남(慶南)	거창(居昌)	가조면(加祚面)	4,308	66.15	1,971
388	전남(全南)	강진(康津)	군동면(郡東面)	4,306	60.67	1,974
389	충남(忠南)	보령(保寧)	천북면(川北面)	4,300	55.17	1,851
390	인천(仁川)	강화(江華)	화도면(華道面)	4,293	42.33	1,878
391	충북(忠北)	충주(忠州)	금가면(金加面)	4,292	33.81	1,662
392	경남(慶南)	밀양(密陽)	단장면(丹場面)	4,280	142.10	1,916
393	전남(全南)	진도(珍島)	의신면(義新面)	4,272	66.21	2,025
394	충북(忠北)	충주(忠州)	동량면(東良面)	4,265	109.34	1,747
395	전남(全南)	담양(潭陽)	창평면(昌平面)	4,258	33.80	1,826

순위	시·도	시·군	면	인 구 (명)	면 적 (㎢)	세대수
396	전남(全南)	고흥(高興)	과역면(過驛面)	4,257	42.33	2,013
397	경기(京畿)	양평(楊平)	개군면(介軍面)	4,250	32.44	1,902
398	충남(忠南)	연기(燕岐)	전동면(全東面)	4,246	57.73	2,051
399	경기(京畿)	평택(平澤)	서탄면(西炭面)	4,244	28.66	1,781
400	인천(仁川)	강화(江華)	불은면(佛恩面)	4,240	31.44	1,813
401	전남(全南)	순천(順天)	주암면(住岩面)	4,235	93.83	2,019
402	전남(全南)	진도(珍島)	고군면(古郡面)	4,231	48.47	1,861
403	경북(慶北)	의성(義城)	봉양면(鳳陽面)	4,230	67.45	1,898
404	전남(全南)	해남(海南)	화산면(花山面)	4,227	57.10	1,949
405	충남(忠南)	아산(牙山)	선장면(仙掌面)	4,214	37.67	1,807
406	전남(全南)	함평(咸平)	손불면(孫佛面)	4,213	55.27	2,023
407	경북(慶北)	군위(軍威)	효령면(孝令面)	4,211	98.49	1,922
408	강원(江原)	고성(高城)	죽왕면(竹旺面)	4,208	50.11	1,771
409	강원(江原)	강릉(江陵)	사천면(沙川面)	4,185	70.88	1,879
410	충남(忠南)	천안(天安)	성남면(城南面)	4,182	33.01	1,802
411	경기(京畿)	포천(抱川)	관인면(官仁面)	4,174	69.78	1,809
412	충남(忠南)	부여(扶餘)	세도면(世道面)	4,162	41.92	1,847
413	경북(慶北)	경산(慶山)	남산면(南山面)	4,154	38.17	1,764
414	전남(全南)	무안(務安)	몽탄면(夢灘面)	4,152	63.10	2,010
415	강원(江原)	춘천(春川)	서 면(西 面)	4,151	141.60	1,780
416	충남(忠南)	공주(公州)	이인면(利仁面)	4,144	62.95	1,724
417	전남(全南)	담양(潭陽)	수북면(水北面)	4,142	29.06	1,787
418	경기(京畿)	안성(安城)	서운면(瑞雲面)	4,135	36.28	1,661
419	전남(全南)	화순(和順)	동 면(東 面)	4,133	67.04	1,954
420	경남(慶南)	창녕(昌寧)	부곡면(釜谷面)	4,131	40.10	1,835

순위	시·도	시·군	면	인 구 (명)	면 적 (㎢)	세대수
421	충남(忠南)	논산(論山)	노성면(魯城面)	4,119	35.78	1,707
422	경북(慶北)	청도(淸道)	매전면(梅田面)	4,118	129.94	1,919
423	전남(全南)	진도(珍島)	임회면(臨淮面)	4,117	69.62	1,996
424	충남(忠南)	논산(論山)	상월면(上月面)	4,116	44.78	1,775
425	전남(全南)	광양(光陽)	옥곡면(玉谷面)	4,114	40.28	1,571
426	충남(忠南)	당진(唐津)	면천면(沔川面)	4,112	39.24	1,726
427	경북(慶北)	칠곡(漆谷)	가산면(架山面)	4,104	86.79	1,823
428	경남(慶南)	창녕(昌寧)	대합면(大合面)	4,104	46.56	1,965
429	전남(全南)	고흥(高興)	풍양면(豊陽面)	4,100	48.06	1,967
430	전남(全南)	나주(羅州)	왕곡면(旺谷面)	4,095	30.12	1,808
431	경남(慶南)	고성(固城)	동해면(東海面)	4,094	53.44	1,879
432	경북(慶北)	김천(金泉)	감문면(甘文面)	4,093	59.35	1,783
433	인천(仁川)	강화(江華)	하점면(河岾面)	4,087	36.20	1,843
434	충남(忠南)	연기(燕岐)	남 면 (南 面)	4,086	53.46	1,676
435	대구(大邱)	달성(達城)	유가면(瑜伽面)	4,085	57.69	1,687
436	강원(江原)	홍천(洪川)	북방면(北方面)	4,076	146.44	1,794
437	경북(慶北)	안동(安東)	서후면(西後面)	4,074	65.35	1,819
438	충남(忠南)	홍성(洪城)	홍동면(洪東面)	4,073	38.01	1,613
439	강원(江原)	영월(寧越)	주천면(酒泉面)	4,068	102.51	1,851
440	경남(慶南)	고성(固城)	회화면(會華面)	4,068	29.64	1,801
441	강원(江原)	홍천(洪川)	서석면(瑞石面)	4,065	225.46	1,620
442	전북(全北)	익산(益山)	여산면(礪山面)	4,063	36.27	1,732
443	경북(慶北)	문경(聞慶)	마성면(麻城面)	4,060	74.77	1,916
444	전남(全南)	순천(順天)	낙안면(樂安面)	4,050	63.11	1,747
445	전북(全北)	임실(任實)	관촌면(館村面)	4,048	53.51	1,629

순위	시·도	시·군	면	인 구 (명)	면 적 (㎢)	세대수
446	경남(慶南)	산청(山淸)	시천면(矢川面)	4,038	127.71	1,800
447	충북(忠北)	진천(鎭川)	문백면(文白面)	4,033	60.19	1,747
448	충남(忠南)	홍성(洪城)	금마면(金馬面)	4,033	34.18	1,752
449	전북(全北)	익산(益山)	낭산면(朗山面)	4,030	34.87	1,677
450	전남(全南)	무안(務安)	운남면(雲南面)	4,024	34.91	1,717
451	전북(全北)	군산(群山)	개정면(開井面)	4,023	16.83	1,570
452	경남(慶南)	밀양(密陽)	산내면(山內面)	4,013	107.48	1,756
453	전남(全南)	진도(珍島)	지산면(智山面)	4,010	89.90	1,978
454	강원(江原)	인제(麟蹄)	남 면(南 面)	4,008	243.33	1,699
455	경북(慶北)	김천(金泉)	남 면(南 面)	4,005	70.51	1,602
456	강원(江原)	강릉(江陵)	구정면(邱井面)	4,003	42.72	1,579
457	전북(全北)	익산(益山)	망성면(望城面)	4,001	31.79	1,743
458	강원(江原)	춘천(春川)	남산면(南山面)	3,992	124.10	1,809
459	경북(慶北)	경산(慶山)	용성면(龍城面)	3,991	79.40	1,754
460	경기(京畿)	남양주(南楊州)	조안면(鳥安面)	3,984	50.70	1,615
461	충남(忠南)	홍성(洪城)	서부면(西部面)	3,966	55.49	1,691
462	전남(全南)	순천(順天)	황전면(黃田面)	3,963	98.79	1,780
463	경남(慶南)	하동(河東)	악양면(岳陽面)	3,936	52.64	1,750
464	경북(慶北)	경주(慶州)	서 면(西 面)	3,931	52.12	1,813
465	충남(忠南)	당진(唐津)	정미면(貞美面)	3,927	49.59	1,793
466	강원(江原)	정선(旌善)	임계면(臨溪面)	3,915	243.54	1,725
467	강원(江原)	원주(原州)	신림면(神林面)	3,913	127.49	1,763
468	경남(慶南)	김해(金海)	상동면(上東面)	3,904	70.49	1,688
469	전남(全南)	신안(新安)	비금면(飛禽面)	3,898	51.62	1,868
470	경남(慶南)	양산(梁山)	원동면(院洞面)	3,896	148.04	1,866

순위	시·도	시·군	면	인 구 (명)	면 적 (㎢)	세대수
471	전남(全南)	영암(靈巖)	군서면(郡西面)	3,894	57.25	1,822
472	경북(慶北)	구미(龜尾)	장천면(長川面)	3,893	58.14	1,553
473	충남(忠南)	청양(靑陽)	정산면(定山面)	3,888	62.07	1,594
474	전남(全南)	고흥(高興)	동강면(東江面)	3,887	41.44	1,757
475	전남(全南)	완도(莞島)	신지면(薪智面)	3,874	31.31	1,822
476	전북(全北)	부안(扶安)	동진면(東津面)	3,866	39.32	1,861
477	경남(慶南)	하동(河東)	금성면(金城面)	3,851	22.27	1,509
478	울산(蔚山)	울주(蔚州)	두동면(斗東面)	3,849	63.48	1,721
479	경남(慶南)	하동(河東)	화개면(花開面)	3,831	134.38	1,527
480	전남(全南)	장성(長城)	남 면(南 面)	3,822	28.35	1,722
481	전남(全南)	여수(麗水)	남 면(南 面)	3,821	42.42	1,779
482	충북(忠北)	충주(忠州)	신니면(薪尼面)	3,820	59.81	1,528
483	전남(全南)	화순(和順)	능주면(綾州面)	3,819	15.87	1,618
484	전남(全南)	광양(光陽)	진월면(津月面)	3,814	37.14	1,591
485	충남(忠南)	금산(錦山)	복수면(福壽面)	3,812	56.23	1,818
486	강원(江原)	양구(楊口)	남 면(南 面)	3,805	135.25	1,617
487	충북(忠北)	진천(鎭川)	초평면(草坪面)	3,802	76.27	1,597
488	전북(全北)	군산(群山)	회현면(澮縣面)	3,796	38.97	1,560
489	전남(全南)	고흥(高興)	두원면(豆原面)	3,795	58.06	1,870
490	충남(忠南)	공주(公州)	탄천면(灘川面)	3,792	64.17	1,658
491	전남(全南)	담양(潭陽)	고서면(古西面)	3,792	26.58	1,613
492	충남(忠南)	예산(禮山)	광시면(光時面)	3,790	58.04	1,650
493	경북(慶北)	안동(安東)	북후면(北後面)	3,784	76.87	1,515
494	강원(江原)	횡성(橫城)	공근면(公根面)	3,776	129.25	1,603
495	전북(全北)	고창(高敞)	흥덕면(興德面)	3,775	33.36	1,754

순위	시·도	시·군	면	인 구 (명)	면 적 (㎢)	세대수
496	경북(慶北)	문경(聞慶)	산양면(山陽面)	3,768	32.65	1,689
497	경북(慶北)	청도(淸道)	금천면(錦川面)	3,768	71.91	1,740
498	경북(慶北)	성주(星州)	용암면(龍岩面)	3,767	85.04	1,711
499	전북(全北)	정읍(井邑)	입암면(笠岩面)	3,757	35.70	1,681
500	전남(全南)	해남(海南)	현산면(縣山面)	3,756	90.35	1,780
501	충남(忠南)	예산(禮山)	신양면(新陽面)	3,754	61.71	1,571
502	경기(京畿)	양평(楊平)	강하면(江下面)	3,743	41.41	1,725
503	전남(全南)	보성(寶城)	회천면(會泉面)	3,739	53.63	1,701
504	전남(全南)	완도(莞島)	군외면(郡外面)	3,732	42.78	1,889
505	충남(忠南)	공주(公州)	신풍면(新豊面)	3,731	80.48	1,537
506	전남(全南)	영암(靈巖)	학산면(鶴山面)	3,725	61.93	1,614
507	충북(忠北)	옥천(沃川)	청산면(靑山面)	3,724	72.50	1,719
508	경북(慶北)	경산(慶山)	남천면(南川面)	3,724	70.53	1,492
509	전남(全南)	신안(新安)	임자면(荏子面)	3,721	47.21	1,717
510	경기(京畿)	연천(漣川)	군남면(郡南面)	3,716	45.63	1,613
511	충북(忠北)	영동(永同)	용산면(龍山面)	3,715	66.92	1,578
512	충남(忠南)	부여(扶餘)	석성면(石城面)	3,695	30.58	1,460
513	전남(全南)	신안(新安)	안좌면(安佐面)	3,695	59.93	1,791
514	충남(忠南)	금산(錦山)	진산면(珍山面)	3,692	80.51	1,799
515	경북(慶北)	김천(金泉)	봉산면(鳳山面)	3,692	56.46	1,484
516	충북(忠北)	충주(忠州)	엄정면(嚴政面)	3,688	56.46	1,578
517	충남(忠南)	서천(舒川)	비인면(庇仁面)	3,688	31.34	1,657
518	충북(忠北)	영동(永同)	양강면(楊江面)	3,686	81.93	1,496
519	경북(慶北)	영천(永川)	화산면(花山面)	3,685	53.49	1,594
520	경기(京畿)	연천(漣川)	신서면(新西面)	3,681	132.24	1,768

순위	시·도	시·군	면	인 구 (명)	면 적 (㎢)	세대수
521	전북(全北)	정읍(井邑)	고부면(古阜面)	3,681	40.02	1,664
522	경기(京畿)	여주(驪州)	강천면(康川面)	3,674	74.13	1,555
523	전남(全南)	광양(光陽)	진상면(津上面)	3,664	65.47	1,566
524	전북(全北)	김제(金堤)	진봉면(進鳳面)	3,662	47.10	1,724
525	경남(慶南)	거제(巨濟)	동부면(東部面)	3,661	52.50	1,558
526	충남(忠南)	아산(牙山)	송악면(松岳面)	3,659	61.20	1,558
527	경남(慶南)	거제(巨濟)	둔덕면(屯德面)	3,658	33.78	1,544
528	인천(仁川)	강화(江華)	양도면(良道面)	3,656	35.35	1,587
529	경남(慶南)	밀양(密陽)	초동면(初同面)	3,652	48.41	1,764
530	충북(忠北)	영동(永同)	심천면(深川面)	3,648	77.82	1,602
531	전남(全南)	나주(羅州)	세지면(細枝面)	3,646	30.03	1,677
532	전남(全南)	고흥(高興)	도덕면(道德面)	3,640	37.77	1,761
533	경남(慶南)	합천(陜川)	초계면(草溪面)	3,636	23.02	1,555
534	충남(忠南)	홍성(洪城)	장곡면(長谷面)	3,633	54.93	1,634
535	전남(全南)	진도(珍島)	군내면(郡內面)	3,608	63.95	1,652
536	전북(全北)	군산(群山)	성산면(聖山面)	3,600	27.41	1,408
537	경북(慶北)	안동(安東)	임하면(臨河面)	3,599	91.70	1,340
538	강원(江原)	홍천(洪川)	내 면(內 面)	3,598	447.98	1,454
539	경남(慶南)	의령(宜寧)	부림면(富林面)	3,586	47.97	1,686
540	경기(京畿)	안성(安城)	삼죽면(三竹面)	3,580	39.06	1,569
541	경남(慶南)	남해(南海)	설천면(雪川面)	3,580	24.91	1,594
542	경기(京畿)	양평(楊平)	청운면(靑雲面)	3,579	96.60	1,623
543	경북(慶北)	안동(安東)	일직면(一直面)	3,579	85.55	1,606
544	전북(全北)	고창(高敞)	무장면(茂長面)	3,565	43.78	1,679
545	경북(慶北)	영주(榮州)	부석면(浮石面)	3,565	91.68	1,557

순위	시·도	시·군	면	인 구 (명)	면 적 (㎢)	세대수
546	전남(全南)	나주(羅州)	동강면(洞江面)	3,563	46.90	1,747
547	전북(全北)	정읍(井邑)	감곡면(甘谷面)	3,560	41.62	1,715
548	경북(慶北)	영주(榮州)	안정면(安定面)	3,556	43.58	1,536
549	전북(全北)	군산(群山)	임피면(臨陂面)	3,554	21.98	1,485
550	경기(京畿)	가평(加平)	북 면(北 面)	3,553	230.96	1,746
551	경북(慶北)	성주(星州)	벽진면(碧珍面)	3,553	62.78	1,511
552	전북(全北)	익산(益山)	용안면(龍安面)	3,552	25.58	1,473
553	강원(江原)	홍천(洪川)	동 면(東 面)	3,550	149.62	1,498
554	전남(全南)	해남(海南)	옥천면(玉泉面)	3,546	61.07	1,676
555	울산(蔚山)	울주(蔚州)	두서면(斗西面)	3,545	78.85	1,661
556	전남(全南)	해남(海南)	삼산면(三山面)	3,543	50.87	1,553
557	경북(慶北)	예천(醴泉)	지보면(知保面)	3,542	78.44	1,682
558	전북(全北)	김제(金堤)	죽산면(竹山面)	3,541	36.80	1,629
559	충북(忠北)	단양(丹陽)	영춘면(永春面)	3,533	181.38	1,541
560	충남(忠南)	부여(扶餘)	홍산면(鴻山面)	3,532	23.90	1,531
561	전남(全南)	해남(海南)	북평면(北平面)	3,522	48.05	1,617
562	전북(全北)	고창(高敞)	해리면(海里面)	3,517	39.53	1,673
563	충남(忠南)	서산(瑞山)	팔봉면(八峰面)	3,506	51.37	1,528
564	충남(忠南)	공주(公州)	사곡면(寺谷面)	3,486	80.14	1,519
565	전북(全北)	김제(金堤)	백산면(白山面)	3,484	29.35	1,500
566	충남(忠南)	부여(扶餘)	임천면(林川面)	3,483	43.15	1,632
567	경북(慶北)	성주(星州)	월항면(月恒面)	3,478	41.28	1,584
568	경북(慶北)	상주(尙州)	청리면(靑里面)	3,476	39.59	1,457
569	전남(全南)	장흥(長興)	회진면(會鎭面)	3,473	25.99	1,510
570	충북(忠北)	충주(忠州)	수안보면(水安保面)	3,466	73.40	1,513

순위	시·도	시·군	면	인 구 (명)	면 적 (㎢)	세대수
571	경북(慶北)	경주(慶州)	산내면(山內面)	3,461	143.03	1,779
572	전남(全南)	강진(康津)	성전면(城田面)	3,459	64.69	1,603
573	경남(慶南)	통영(統營)	도산면(道山面)	3,458	38.56	1,497
574	경북(慶北)	김천(金泉)	구성면(龜城面)	3,453	95.43	1,620
575	경남(慶南)	남해(南海)	서 면(西 面)	3,449	40.99	1,617
576	전북(全北)	부안(扶安)	하서면(下西面)	3,442	43.22	1,604
577	경북(慶北)	영덕(盈德)	병곡면(柄谷面)	3,441	66.05	1,721
578	경북(慶北)	안동(安東)	길안면(吉安面)	3,432	199.94	1,612
579	충북(忠北)	음성(陰城)	소이면(蘇伊面)	3,429	48.90	1,535
580	강원(江原)	양양(襄陽)	현남면(縣南面)	3,428	64.34	1,603
581	경남(慶南)	진주(晋州)	정촌면(井村面)	3,428	26.75	1,370
582	강원(江原)	영월(寧越)	서 면(西 面)	3,418	69.88	1,575
583	경남(慶南)	진주(晋州)	일반성면(一班城面)	3,411	19.44	1,385
584	전남(全南)	함평(咸平)	나산면(羅山面)	3,410	55.88	1,664
585	경북(慶北)	포항(浦項)	신광면(神光面)	3,410	80.17	1,558
586	강원(江原)	홍천(洪川)	서 면(西 面)	3,402	123.38	1,717
587	강원(江原)	원주(原州)	지정면(地正面)	3,401	89.74	1,446
588	충북(忠北)	괴산(槐山)	청안면(淸安面)	3,401	70.85	1,535
589	전북(全北)	부안(扶安)	줄포면(茁浦面)	3,398	23.15	1,637
590	충북(忠北)	옥천(沃川)	동이면(東二面)	3,392	60.19	1,508
591	전남(全南)	진도(珍島)	조도면(鳥島面)	3,392	57.12	1,798
592	경북(慶北)	봉화(奉化)	물야면(物野面)	3,392	109.27	1,552
593	전남(全南)	장흥(長興)	안양면(安良面)	3,391	51.15	1,626
594	경남(慶南)	사천(泗川)	곤명면(昆明面)	3,385	69.81	1,566
595	경남(慶南)	함안(咸安)	법수면(法守面)	3,362	34.61	1,580

순위	시·도	시·군	면	인 구 (명)	면 적 (㎢)	세대수
596	전북(全北)	익산(益山)	삼기면(三箕面)	3,360	23.30	1,318
597	경북(慶北)	영덕(盈德)	축산면(丑山面)	3,349	59.40	1,639
598	경북(慶北)	예천(醴泉)	유천면(柳川面)	3,343	38.72	1,490
599	전남(全南)	고흥(高興)	점암면(占岩面)	3,340	69.09	1,696
600	전북(全北)	군산(群山)	서수면(瑞穗面)	3,338	24.23	1,314
601	충남(忠南)	보령(保寧)	청소면(靑所面)	3,337	38.45	1,472
602	강원(江原)	강릉(江陵)	성산면(城山面)	3,336	80.28	1,416
603	강원(江原)	정선(旌善)	남 면(南 面)	3,335	130.97	1,451
604	전남(全南)	함평(咸平)	대동면(大洞面)	3,327	56.52	1,561
605	전북(全北)	부안(扶安)	백산면(白山面)	3,325	36.51	1,655
606	충남(忠南)	금산(錦山)	제원면(濟原面)	3,314	64.28	1,475
607	경북(慶北)	김천(金泉)	농소면(農所面)	3,314	45.68	1,301
608	전남(全南)	장성(長城)	북이면(北二面)	3,309	56.47	1,521
609	전북(全北)	김제(金堤)	공덕면(孔德面)	3,308	29.20	1,385
610	충남(忠南)	부여(扶餘)	장암면(場岩面)	3,306	47.69	1,442
611	전남(全南)	구례(求禮)	산동면(山洞面)	3,300	101.33	1,542
612	충북(忠北)	제천(堤川)	백운면(白雲面)	3,298	135.11	1,428
613	강원(江原)	양양(襄陽)	서 면(西 面)	3,289	267.65	1,455
614	전북(全北)	정읍(井邑)	정우면(淨雨面)	3,289	30.34	1,551
615	경북(慶北)	예천(醴泉)	용궁면(龍宮面)	3,288	31.79	1,502
616	인천(仁川)	강화(江華)	송해면(松海面)	3,287	22.37	1,379
617	전남(全南)	강진(康津)	도암면(道岩面)	3,287	69.42	1,515
618	충북(忠北)	음성(陰城)	원남면(遠南面)	3,281	64.77	1,454
619	전남(全南)	광양(光陽)	옥룡면(玉龍面)	3,279	66.27	1,406
620	충남(忠南)	연기(燕岐)	소정면(小井面)	3,269	16.47	1,321

순위	시·도	시·군	면	인 구 (명)	면 적 (㎢)	세대수
621	경북(慶北)	영천(永川)	화남면(華南面)	3,268	79.34	1,559
622	경북(慶北)	성주(星州)	수륜면(修倫面)	3,260	89.75	1,565
623	충남(忠南)	논산(論山)	채운면(彩雲面)	3,254	19.76	1,358
624	전남(全南)	곡성(谷城)	입 면(立 面)	3,250	34.06	1,372
625	경북(慶北)	포항(浦項)	송라면(松羅面)	3,250	59.41	1,499
626	충남(忠南)	서천(舒川)	한산면(韓山面)	3,244	25.02	1,478
627	경북(慶北)	예천(醴泉)	감천면(甘泉面)	3,240	65.02	1,502
628	전북(全北)	완주(完州)	화산면(華山面)	3,222	70.84	1,464
629	전남(全南)	함평(咸平)	해보면(海保面)	3,214	39.51	1,530
630	강원(江原)	인제(麟蹄)	서화면(瑞和面)	3,212	265.37	1,350
631	경북(慶北)	영천(永川)	대창면(大昌面)	3,210	50.93	1,445
632	충남(忠南)	금산(錦山)	부리면(富利面)	3,193	66.43	1,479
633	인천(仁川)	강화(江華)	교동면(喬桐面)	3,188	47.14	1,406
634	경기(京畿)	양평(楊平)	단월면(丹月面)	3,178	108.03	1,445
635	전남(全南)	장성(長城)	진원면(珍源面)	3,173	28.31	1,427
636	전남(全南)	신안(新安)	도초면(都草面)	3,165	55.30	1,517
637	인천(仁川)	강화(江華)	내가면(內可面)	3,162	29.76	1,453
638	전북(全北)	고창(高敞)	아산면(雅山面)	3,161	74.73	1,563
639	충남(忠南)	보령(保寧)	주산면(珠山面)	3,154	40.93	1,451
640	경남(慶南)	합천(陜川)	율곡면(栗谷面)	3,154	72.30	1,479
641	충북(忠北)	옥천(沃川)	군북면(郡北面)	3,152	65.62	1,339
642	전북(全北)	남원(南原)	아월면(引月面)	3,152	37.47	1,288
643	전북(全北)	군산(群山)	옥산면(玉山面)	3,151	16.73	1,267
644	경북(慶北)	영주(榮州)	이산면(伊山面)	3,150	53.33	1,287
645	경남(慶南)	밀양(密陽)	상동면(上東面)	3,149	52.06	1,507

순위	시·도	시·군	면	인 구 (명)	면 적 (㎢)	세대수
646	전남(全南)	나주(羅州)	공산면(公山面)	3,145	32.31	1,483
647	경북(慶北)	문경(聞慶)	산북면(山北面)	3,145	111.20	1,462
648	강원(江原)	고성(高城)	현내면(縣內面)	3,143	92.72	1,371
649	전남(全南)	순천(順天)	상사면(上沙面)	3,130	60.31	1,196
650	충북(忠北)	영동(永同)	학산면(鶴山面)	3,127	73.55	1,427
651	충남(忠南)	예산(禮山)	대술면(大述面)	3,125	60.73	1,339
652	경남(慶南)	합천(陜川)	야로면(冶爐面)	3,119	47.94	1,366
653	경북(慶北)	울진(蔚珍)	근남면(近南面)	3,118	57.72	1,494
654	경기(京畿)	이천(利川)	율 면(栗 面)	3,114	36.77	1,344
655	경북(慶北)	영주(榮州)	봉현면(鳳峴面)	3,113	51.93	1,284
656	전북(全北)	고창(高敞)	부안면(富安面)	3,102	53.29	1,576
657	전남(全南)	장성(長城)	삼서면(森西面)	3,101	47.45	1,467
658	경기(京畿)	포천(抱川)	화현면(花峴面)	3,100	43.56	1,278
659	경북(慶北)	울진(蔚珍)	기성면(箕城面)	3,097	98.54	1,613
660	경남(慶南)	고성(固城)	하이면(下二面)	3,093	37.84	1,294
661	충북(忠北)	괴산(槐山)	불정면(佛頂面)	3,084	60.42	1,389
662	전북(全北)	고창(高敞)	공음면(孔音面)	3,083	50.06	1,464
663	충남(忠南)	예산(禮山)	응봉면(鷹峰面)	3,080	26.30	1,264
664	전남(全南)	화순(和順)	도곡면(道谷面)	3,071	38.15	1,425
665	충남(忠南)	서산(瑞山)	성연면(聖淵面)	3,044	43.92	1,233
666	전북(全北)	고창(高敞)	심원면(心元面)	3,042	40.07	1,341
667	충북(忠北)	괴산(槐山)	사리면(沙梨面)	3,039	50.63	1,339
668	전남(全南)	담양(潭陽)	봉산면(鳳山面)	3,037	19.49	1,341
669	전북(全北)	부안(扶安)	보안면(保安面)	3,034	41.45	1,501
670	충남(忠南)	보령(保寧)	성주면(聖住面)	3,029	39.79	1,248

순위	시·도	시·군	면	인 구 (명)	면 적 (㎢)	세대수
671	강원(江原)	평창(平昌)	용평면(龍坪面)	3,028	135.32	1,316
672	충남(忠南)	청양(靑陽)	남양면(南陽面)	3,023	58.93	1,360
673	전남(全南)	완도(莞島)	소안면(所安面)	3,021	28.37	1,400
674	경남(慶南)	남해(南海)	미조면(彌助面)	3,021	15.73	1,283
675	전북(全北)	김제(金堤)	봉남면(鳳南面)	3,019	23.74	1,372
676	경남(慶南)	밀양(密陽)	산외면(山外面)	3,019	35.36	1,296
677	경북(慶北)	예천(醴泉)	호명면(虎鳴面)	3,016	62.30	1,374
678	충남(忠南)	금산(錦山)	남일면(南一面)	3,006	47.14	1,345
679	경북(慶北)	고령(高靈)	성산면(星山面)	3,005	48.45	1,287
680	경기(京畿)	여주(驪州)	금사면(金沙面)	3,004	41.69	1,360
681	경북(慶北)	김천(金泉)	개령면(開寧面)	3,002	27.85	1,163
682	전남(全南)	고흥(高興)	대서면(大西面)	3,000	34.39	1,432
683	충남(忠南)	당진(唐津)	대호지면(大湖芝面)	2,993	65.85	1,268
684	경북(慶北)	영덕(盈德)	남정면(南亭面)	2,983	73.29	1,453
685	경북(慶北)	포항(浦項)	죽장면(竹長面)	2,974	235.71	1,459
686	충남(忠南)	예산(禮山)	봉산면(鳳山面)	2,966	35.15	1,274
687	전남(全南)	해남(海南)	마산면(馬山面)	2,963	80.20	1,465
688	충남(忠南)	홍성(洪城)	은하면(銀河面)	2,962	30.89	1,226
689	충남(忠南)	서천(舒川)	화양면(華陽面)	2,958	31.58	1,336
690	충남(忠南)	부여(扶餘)	외산면(外山面)	2,956	56.02	1,257
691	전남(全南)	곡성(谷城)	석곡면(石谷面)	2,952	53.19	1,369
692	경기(京畿)	연천(漣川)	백학면(百鶴面)	2,951	61.38	1,201
693	경남(慶南)	창녕(昌寧)	이방면(梨房面)	2,944	46.40	1,343
694	경북(慶北)	상주(尙州)	화서면(化西面)	2,938	59.52	1,288
695	전북(全北)	정읍(井邑)	이평면(梨坪面)	2,933	25.73	1,386

순위	시·도	시·군	면	인 구 (명)	면 적 (㎢)	세대수
696	전남(全南)	영암(靈巖)	미암면(美岩面)	2,929	43.79	1,328
697	충남(忠南)	논산(論山)	벌곡면(伐谷面)	2,912	69.71	1,402
698	전남(全南)	강진(康津)	칠량면(七良面)	2,911	59.69	1,407
699	전남(全南)	여수(麗水)	화정면(華井面)	2,908	26.33	1,370
700	경기(京畿)	포천(抱川)	창수면(蒼水面)	2,907	71.48	1,269
701	경북(慶北)	군위(軍威)	의흥면(義興面)	2,906	54.17	1,383
702	경남(慶南)	함안(咸安)	함안면(咸安面)	2,906	28.92	1,353
703	전북(全北)	고창(高敞)	상하면(上下面)	2,904	32.95	1,393
704	경남(慶南)	창녕(昌寧)	도천면(都泉面)	2,904	25.45	1,338
705	전북(全北)	군산(群山)	나포면(羅浦面)	2,902	31.08	1,238
706	경북(慶北)	상주(尙州)	외서면(外西面)	2,899	88.08	1,314
707	전북(全北)	정읍(井邑)	칠보면(七寶面)	2,895	49.60	1,330
708	충북(忠北)	충주(忠州)	가금면(可金面)	2,890	48.09	1,189
709	강원(江原)	양양(襄陽)	현북면(縣北面)	2,884	164.46	1,384
710	경남(慶南)	하동(河東)	고전면(古田面)	2,881	36.18	1,194
711	전북(全北)	무주(茂朱)	적상면(赤裳面)	2,879	135.82	1,291
712	전북(全北)	부안(扶安)	진서면(鎭西面)	2,878	39.72	1,336
713	전남(全南)	고흥(高興)	남양면(南陽面)	2,878	39.53	1,374
714	충북(忠北)	충주(忠州)	산척면(山尺面)	2,876	78.38	1,182
715	전북(全北)	남원(南原)	금지면(金池面)	2,871	33.45	1,241
716	경북(慶北)	문경(聞慶)	농암면(籠岩面)	2,858	103.46	1,402
717	경북(慶北)	상주(尙州)	모동면(牟東面)	2,855	70.50	1,237
718	전남(全南)	구례(求禮)	마산면(馬山面)	2,850	32.27	1,179
719	전남(全南)	영광(靈光)	군남면(郡南面)	2,849	48.81	1,457
720	경남(慶南)	함안(咸安)	산인면(山仁面)	2,849	36.86	1,339

순위	시·도	시·군	면	인 구 (명)	면 적 (㎢)	세대수
721	경북(慶北)	청송(靑松)	안덕면(安德面)	2,833	107.73	1,401
722	전남(全南)	담양(潭陽)	무정면(武貞面)	2,829	39.31	1,275
723	전남(全南)	영암(靈巖)	도포면(都浦面)	2,828	34.91	1,398
724	경북(慶北)	구미(龜尾)	도개면(桃開面)	2,820	60.91	1,190
725	전남(全南)	완도(莞島)	보길면(甫吉面)	2,819	32.54	1,141
726	전북(全北)	익산(益山)	함라면(咸羅面)	2,817	22.82	1,153
727	전남(全南)	담양(潭陽)	금성면(金城面)	2,815	37.31	1,244
728	경남(慶南)	거창(居昌)	남상면(南上面)	2,815	68.52	1,293
729	경남(慶南)	함양(咸陽)	수동면(水東面)	2,814	49.09	1,294
730	경북(慶北)	의성(義城)	비안면(比安面)	2,811	65.51	1,356
731	충남(忠南)	부여(扶餘)	초촌면(草村面)	2,808	27.97	1,206
732	전남(全南)	무안(務安)	망운면(望雲面)	2,805	19.09	1,214
733	충남(忠南)	부여(扶餘)	구룡면(九龍面)	2,799	21.86	1,233
734	충남(忠南)	천안(天安)	수신면(修身面)	2,784	25.89	1,265
735	경남(慶南)	진주(晋州)	금곡면(金谷面)	2,782	39.86	1,228
736	충남(忠南)	금산(錦山)	군북면(郡北面)	2,773	58.09	1,218
737	강원(江原)	정선(旌善)	북평면(北坪面)	2,771	140.78	1,203
738	충남(忠南)	태안(泰安)	고남면(古南面)	2,769	27.80	1,201
739	전북(全北)	고창(高敞)	고수면(古水面)	2,768	45.58	1,235
740	경남(慶南)	합천(陜川)	용주면(龍洲面)	2,766	89.36	1,272
741	전북(全北)	순창(淳昌)	구림면(龜林面)	2,758	83.51	1,246
742	경북(慶北)	김천(金泉)	조마면(助馬面)	2,755	70.91	1,129
743	경북(慶北)	문경(聞慶)	영순면(永順面)	2,754	38.54	1,194
744	경북(慶北)	예천(醴泉)	용문면(龍門面)	2,754	71.19	1,352
745	경북(慶北)	칠곡(漆谷)	기산면(岐山面)	2,747	40.40	1,179

순위	시·도	시·군	면	인 구 (명)	면 적 (㎢)	세대수
746	전남(全南)	담양(潭陽)	월산면(月山面)	2,745	49.63	1,124
747	제주(濟州)	제주(濟州)	추자면(楸子面)	2,745	7.16	1,348
748	전북(全北)	정읍(井邑)	소성면(所聲面)	2,744	29.05	1,297
749	충북(忠北)	보은(報恩)	마로면(馬老面)	2,743	68.47	1,224
750	충북(忠北)	괴산(槐山)	칠성면(七星面)	2,741	101.50	1,247
751	전북(全北)	장수(長水)	번암면(蟠岩面)	2,734	126.06	1,255
752	전남(全南)	장흥(長興)	용산면(蓉山面)	2,734	72.34	1,304
753	전남(全南)	화순(和順)	남 면(南 面)	2,724	86.55	1,308
754	경북(慶北)	상주(尙州)	모서면(牟西面)	2,719	84.99	1,215
755	충남(忠南)	홍성(洪城)	결성면(結城面)	2,718	29.15	1,191
756	전북(全北)	정읍(井邑)	산외면(山外面)	2,711	62.73	1,337
757	강원(江原)	횡성(橫城)	안흥면(安興面)	2,709	96.42	1,101
758	전남(全南)	해남(海南)	계곡면(溪谷面)	2,704	78.08	1,353
759	전북(全北)	부안(扶安)	상서면(上西面)	2,701	51.49	1,285
760	충남(忠南)	청양(靑陽)	장평면(長坪面)	2,698	50.73	1,152
761	경북(慶北)	군위(軍威)	소보면(召保面)	2,698	101.31	1,314
762	충북(忠北)	보은(報恩)	삼승면(三升面)	2,696	28.28	1,193
763	전북(全北)	장수(長水)	산서면(山西面)	2,688	47.75	1,179
764	강원(江原)	원주(原州)	부론면(富論面)	2,687	82.66	1,238
765	전북(全北)	부안(扶安)	행안면(幸安面)	2,676	20.12	1,211
766	전남(全南)	구례(求禮)	토지면(土旨面)	2,676	96.69	1,198
767	경북(慶北)	청송(靑松)	현서면(懸西面)	2,673	112.56	1,293
768	경기(京畿)	광주(廣州)	중부면(中部面)	2,670	33.73	1,116
769	경북(慶北)	포항(浦項)	대보면(大甫面)	2,665	20.43	1,227
770	경남(慶南)	산청(山淸)	금서면(今西面)	2,662	76.29	1,243

순위	시·도	시·군	면	인 구 (명)	면 적 (㎢)	세대수
771	충남(忠南)	천안(天安)	동 면(東 面)	2,656	43.25	1,144
772	경북(慶北)	상주(尙州)	공검면(恭儉面)	2,650	39.50	1,231
773	전북(全北)	진안(鎭安)	부귀면(富貴面)	2,646	104.56	1,145
774	경북(慶北)	울진(蔚珍)	원남면(遠南面)	2,644	101.54	1,361
775	경북(慶北)	문경(聞慶)	호계면(虎溪面)	2,635	53.25	1,190
776	전북(全北)	익산(益山)	성당면(聖堂面)	2,634	19.38	1,094
777	전북(全北)	남원(南原)	이백면(二白面)	2,629	43.60	1,084
778	충북(忠北)	옥천(沃川)	청성면(靑城面)	2,626	82.71	1,332
779	전남(全南)	나주(羅州)	문평면(文平面)	2,617	46.98	1,322
780	충북(忠北)	영동(永同)	추풍령면(秋風嶺面)	2,614	55.22	1,080
781	경북(慶北)	안동(安東)	남선면(南先面)	2,614	59.20	1,116
782	전남(全南)	완도(莞島)	청산면(靑山面)	2,613	41.88	1,319
783	강원(江原)	화천(華川)	간동면(看東面)	2,611	128.02	1,254
784	전남(全南)	장흥(長興)	장평면(長平面)	2,610	77.87	1,331
785	강원(江原)	춘천(春川)	신동면(新東面)	2,603	48.19	937
786	강원(江原)	춘천(春川)	사북면(史北面)	2,600	152.45	1,175
787	전남(全南)	여수(麗水)	삼산면(三山面)	2,598	27.56	1,214
788	전남(全南)	영광(靈光)	군서면(郡西面)	2,596	25.93	1,223
789	충북(忠北)	충주(忠州)	노은면(老隱面)	2,595	61.81	1,140
790	전남(全南)	구례(求禮)	광의면(光義面)	2,594	33.69	1,194
791	경남(慶南)	통영(統營)	한산면(閑山面)	2,594	30.20	1,254
792	경북(慶北)	김천(金泉)	대덕면(大德面)	2,592	98.36	1,155
793	경북(慶北)	영양(英陽)	입암면(立岩面)	2,591	79.06	1,223
794	충북(忠北)	괴산(槐山)	연풍면(延豊面)	2,589	93.31	1,157
795	전남(全南)	완도(莞島)	약산면(藥山面)	2,586	28.80	1,280

순위	시·도	시·군	면	인 구 (명)	면 적 (㎢)	세대수
796	전남(全南)	장성(長城)	북하면(北下面)	2,584	84.17	1,386
797	충북(忠北)	단양(丹陽)	대강면(大崗面)	2,580	134.36	1,210
798	경남(慶南)	창녕(昌寧)	계성면(桂城面)	2,575	27.85	1,231
799	경북(慶北)	영주(榮州)	장수면(長壽面)	2,572	42.06	1,072
800	전북(全北)	남원(南原)	주천면(朱川面)	2,564	54.64	1,069
801	전북(全北)	고창(高敞)	신림면(新林面)	2,561	40.90	1,217
802	경남(慶南)	진주(晋州)	진성면(晋城面)	2,552	36.40	1,109
803	경북(慶北)	청송(靑松)	부남면(府南面)	2,548	122.31	1,261
804	경북(慶北)	영덕(盈德)	지품면(知品面)	2,544	150.24	1,284
805	충북(忠北)	청원(淸原)	낭성면(琅城面)	2,536	59.56	1,140
806	전북(全北)	순창(淳昌)	복흥면(福興面)	2,533	73.72	1,068
807	경북(慶北)	성주(星州)	대가면(大家面)	2,532	28.11	1,131
808	전북(全北)	남원(南原)	송동면(松洞面)	2,527	33.21	1,077
809	전남(全南)	해남(海南)	북일면(北日面)	2,521	41.37	1,163
810	경남(慶南)	진주(晋州)	수곡면(水谷面)	2,519	42.50	1,131
811	전북(全北)	부안(扶安)	주산면(舟山面)	2,517	24.73	1,177
812	경남(慶南)	산청(山淸)	생초면(生草面)	2,510	53.04	1,210
813	경북(慶北)	봉화(奉化)	봉성면(鳳城面)	2,500	66.68	1,085
814	경남(慶南)	창녕(昌寧)	대지면(大池面)	2,500	18.01	1,100
815	전북(全北)	김제(金堤)	황산면(凰山面)	2,498	18.15	1,146
816	충북(忠北)	옥천(沃川)	군서면(郡西面)	2,491	46.01	1,069
817	전남(全南)	신안(新安)	자은면(慈恩面)	2,483	52.69	1,254
818	충남(忠南)	청양(靑陽)	화성면(化城面)	2,482	42.56	1,097
819	경기(京畿)	여주(驪州)	산북면(山北面)	2,480	32.85	1,043
820	강원(江原)	홍천(洪川)	두촌면(斗村面)	2,476	140.48	1,111

순위	시·도	시·군	면	인 구 (명)	면 적 (㎢)	세대수
821	충남(忠南)	서천(舒川)	종천면(鍾川面)	2,473	26.06	1,112
822	경북(慶北)	의성(義城)	안평면(安平面)	2,470	101.20	1,198
823	충남(忠南)	서천(舒川)	판교면(板橋面)	2,468	40.03	1,180
824	전북(全北)	무주(茂朱)	무풍면(茂豊面)	2,464	91.22	1,104
825	충남(忠南)	태안(泰安)	이원면(梨園面)	2,454	40.95	1,124
826	경북(慶北)	영천(永川)	화북면(華北面)	2,451	87.26	1,175
827	충북(忠北)	증평(曾坪)	도안면(道安面)	2,443	26.43	1,012
828	경북(慶北)	봉화(奉化)	소천면(小川面)	2,441	264.17	1,196
829	강원(江原)	양양(襄陽)	손양면(巽陽面)	2,437	47.31	1,083
830	전남(全南)	광양(光陽)	봉강면(鳳岡面)	2,434	55.55	970
831	전남(全南)	고흥(高興)	봉래면(蓬萊面)	2,434	28.32	1,203
832	충북(忠北)	영동(永同)	상촌면(上村面)	2,425	137.57	1,146
833	전북(全北)	순창(淳昌)	동계면(東溪面)	2,425	57.09	1,121
834	전북(全北)	김제(金堤)	총하면(靑蝦面)	2,421	19.79	1,071
835	전북(全北)	정읍(井邑)	덕천면(德川面)	2,417	20.67	1,014
836	강원(江原)	평창(平昌)	방림면(芳林面)	2,415	120.83	1,130
837	경북(慶北)	상주(尙州)	이안면(利安面)	2,415	52.35	1,143
838	전남(全南)	강진(康津)	작천면(鵲川面)	2,410	44.15	1,143
839	충북(忠北)	제천(堤川)	덕산면(德山面)	2,402	111.50	1,122
840	강원(江原)	양구(楊口)	동 면(東 面)	2,400	123.88	1,018
841	충남(忠南)	청양(靑陽)	비봉면(飛鳳面)	2,399	38.02	1,044
842	강원(江原)	횡성(橫城)	청일면(晴日面)	2,397	133.66	1,108
843	경남(慶南)	거창(居昌)	위천면(渭川面)	2,397	54.75	1,092
844	경북(慶北)	영주(榮州)	순흥면(順興面)	2,395	54.35	998
845	전남(全南)	함평(咸平)	엄다면(嚴多面)	2,394	23.31	1,162

순위	시·도	시·군	면	인 구 (명)	면 적 (㎢)	세대수
846	경북(慶北)	청도(淸道)	운문면(雲門面)	2,393	147.30	1,171
847	경북(慶北)	의성(義城)	단촌면(丹村面)	2,389	74.17	1,103
848	전북(全北)	장수(長水)	계남면(溪南面)	2,384	50.27	986
849	전북(全北)	고창(高敞)	성내면(星內面)	2,384	30.85	1,174
850	경북(慶北)	청도(淸道)	각남면(角南面)	2,380	46.84	1,119
851	경북(慶北)	구미(龜尾)	무을면(舞乙面)	2,375	44.70	1,006
852	전북(全北)	김제(金堤)	성덕면(聖德面)	2,371	22.22	1,079
853	경북(慶北)	김천(金泉)	감천면(甘川面)	2,370	27.51	912
854	경북(慶北)	영양(英陽)	석보면(石保面)	2,364	122.03	1,156
855	경남(慶南)	함안(咸安)	칠북면(漆北面)	2,364	32.31	1,152
856	전남(全南)	영암(靈巖)	서호면(西湖面)	2,363	44.00	1,100
857	경북(慶北)	봉화(奉化)	명호면(明湖面)	2,363	114.38	1,082
858	전남(全南)	화순(和順)	춘양면(春陽面)	2,359	49.92	1,133
859	경남(慶南)	하동(河東)	횡천면(橫川面)	2,352	34.50	968
860	경남(慶南)	하동(河東)	양보면(良甫面)	2,345	34.42	967
861	강원(江原)	영월(寧越)	남 면 (南 面)	2,342	82.19	1,111
862	경남(慶南)	합천(陜川)	대병면(大幷面)	2,340	63.19	1,099
863	충남(忠南)	청양(靑陽)	대치면(大峙面)	2,339	74.38	1,012
864	전북(全北)	장수(長水)	천천면(天川面)	2,337	83.91	1,041
865	전북(全北)	순창(淳昌)	쌍치면(雙置面)	2,336	78.55	999
866	전남(全南)	영암(靈巖)	금정면(金井面)	2,335	72.98	1,140
867	강원(江原)	홍천(洪川)	내촌면(乃村面)	2,333	146.47	1,045
868	전남(全南)	신안(新安)	암태면(岩泰面)	2,333	43.22	1,120
869	전남(全南)	화순(和順)	이양면(梨陽面)	2,332	92.01	1,133
870	경남(慶南)	합천(陜川)	쌍백면(雙栢面)	2,332	63.30	1,151

순위	시·도	시·군	면	인 구 (명)	면 적 (㎢)	세대수
871	전북(全北)	정읍(井邑)	영원면(永元面)	2,324	24.96	1,124
872	충남(忠南)	금산(錦山)	남이면(南二面)	2,322	98.19	1,056
873	경남(慶南)	통영(統營)	욕지면(欲知面)	2,320	23.87	1,185
874	경북(慶北)	고령(高靈)	개진면(開津面)	2,312	39.50	1,092
875	충남(忠南)	청양(靑陽)	운곡면(雲谷面)	2,306	47.00	1,021
876	강원(江原)	정선(旌善)	북 면(北 面)	2,302	136.18	1,061
877	전남(全南)	나주(羅州)	다도면(茶道面)	2,302	73.16	1,120
878	인천(仁川)	강화(江華)	삼산면(三山面)	2,298	45.64	1,090
879	경남(慶南)	하동(河東)	적량면(赤良面)	2,297	41.71	1,023
880	경남(慶南)	함양(咸陽)	마천면(馬川面)	2,297	107.52	1,166
881	경남(慶南)	거창(居昌)	마리면(馬利面)	2,296	46.62	1,126
882	경북(慶北)	군위(軍威)	부계면(缶溪面)	2,293	64.81	1,050
883	경북(慶北)	봉화(奉化)	법전면(法田面)	2,292	70.22	1,075
884	경북(慶北)	안동(安東)	임동면(臨東面)	2,285	151.07	1,081
885	경북(慶北)	영주(榮州)	단산면(丹山面)	2,280	92.20	1,034
886	강원(江原)	횡성(橫城)	서원면(書院面)	2,278	123.44	988
887	충남(忠南)	부여(扶餘)	남 면(南 面)	2,277	20.99	1,049
888	경북(慶北)	영주(榮州)	평은면(平恩面)	2,277	62.06	1,011
889	강원(江原)	철원(鐵原)	근남면(近南面)	2,276	129.22	965
890	경북(慶北)	안동(安東)	남후면(南後面)	2,271	63.15	1,064
891	전남(全南)	순천(順天)	월등면(月燈面)	2,265	44.30	971
892	강원(江原)	영월(寧越)	북 면(北 面)	2,264	111.34	1,087
893	전남(全南)	곡성(谷城)	오곡면(梧谷面)	2,259	62.86	979
894	충북(忠北)	제천(堤川)	금성면(錦城面)	2,253	68.39	949
895	충북(忠北)	충주(忠州)	살미면(娑味面)	2,252	91.55	970

순위	시·도	시·군	면	인 구 (명)	면 적 (㎢)	세대수
896	경북(慶北)	울진(蔚珍)	온정면(溫井面)	2,251	131.82	1,069
897	경남(慶南)	의령(宜寧)	가례면(嘉禮面)	2,251	35.55	960
898	경남(慶南)	산청(山淸)	신등면(新等面)	2,244	56.88	1,112
899	충북(忠北)	진천(鎭川)	백곡면(栢谷面)	2,231	80.06	1,079
900	전북(全北)	남원(南原)	주생면(周生面)	2,226	26.33	993
901	전남(全南)	신안(新安)	증도면(曾島面)	2,226	33.63	1,029
902	경남(慶南)	의령(宜寧)	지정면(芝正面)	2,226	46.91	1,076
903	경남(慶南)	고성(固城)	마암면(馬岩面)	2,226	33.70	973
904	충북(忠北)	보은(報恩)	속리산면(俗離山面)	2,225	92.15	1,022
905	경북(慶北)	고령(高靈)	운수면(雲水面)	2,220	45.83	1,062
906	경북(慶北)	의성(義城)	단밀면(丹密面)	2,219	54.12	1,010
907	경북(慶北)	청도(淸道)	각북면(角北面)	2,219	50.94	1,081
908	경북(慶北)	의성(義城)	옥산면(玉山面)	2,218	104.12	974
909	경남(慶南)	합천(陜川)	가회면(佳會面)	2,216	70.39	1,072
910	경북(慶北)	상주(尙州)	화동면(化東面)	2,209	56.15	937
911	경북(慶北)	군위(軍威)	우보면(友保面)	2,207	60.00	1,103
912	경북(慶北)	의성(義城)	단북면(丹北面)	2,203	23.94	1,018
913	강원(江原)	화천(華川)	하남면(下南面)	2,198	118.49	900
914	경남(慶南)	사천(泗川)	축동면(柷洞面)	2,197	23.29	991
915	전남(全南)	강진(康津)	마량면(馬良面)	2,196	20.13	1,018
916	충남(忠南)	부여(扶餘)	양화면(良化面)	2,191	32.78	1,041
917	전북(全北)	정읍(井邑)	옹동면(瓮東面)	2,190	39.88	1,039
918	전북(全北)	고창(高敞)	성송면(星松面)	2,187	36.25	1,093
919	전남(全南)	강진(康津)	신전면(薪田面)	2,187	40.42	1,032
920	전남(全南)	강진(康津)	병영면(兵營面)	2,186	26.98	1,087

순위	시·도	시·군	면	인 구 (명)	면 적 (㎢)	세대수
921	충남(忠南)	예산(禮山)	대흥면(大興面)	2,179	35.76	939
922	전북(全北)	남원(南原)	아영면(阿英面)	2,175	35.48	973
923	전남(全南)	장성(長城)	동화면(東化面)	2,167	28.86	993
924	경북(慶北)	안동(安東)	예안면(禮安面)	2,163	163.91	1,033
925	충북(忠北)	옥천(沃川)	안내면(安內面)	2,161	64.35	1,057
926	전북(全北)	완주(完州)	운주면(雲洲面)	2,161	91.88	1,039
927	경북(慶北)	구미(龜尾)	옥성면(玉城面)	2,160	66.66	907
928	경기(京畿)	안성(安城)	고삼면(古三面)	2,154	27.83	898
929	경남(慶南)	고성(固城)	하일면(下一面)	2,149	30.98	1,016
930	경남(慶南)	합천(陜川)	묘산면(妙山面)	2,149	50.02	964
931	전북(全北)	진안(鎭安)	마령면(馬靈面)	2,147	42.05	931
932	충북(忠北)	영동(永同)	매곡면(梅谷面)	2,143	45.19	972
933	전북(全北)	완주(完州)	비봉면(飛鳳面)	2,140	44.59	938
934	경북(慶北)	상주(尙州)	내서면(內西面)	2,136	80.66	909
935	경남(慶南)	함양(咸陽)	지곡면(池谷面)	2,136	41.97	1,019
936	충북(忠北)	영동(永同)	양산면(陽山面)	2,132	57.12	973
937	전남(全南)	영암(靈巖)	덕진면(德津面)	2,132	26.23	1,039
938	강원(江原)	원주(原州)	귀래면(貴來面)	2,131	71.46	951
939	충남(忠南)	청양(靑陽)	청남면(靑南面)	2,131	35.12	960
940	전북(全北)	남원(南原)	산동면(山東面)	2,131	53.78	914
941	경남(慶南)	거창(居昌)	웅양면(熊陽面)	2,127	58.47	982
942	경남(慶南)	하동(河東)	북천면(北川面)	2,124	32.94	994
943	경남(慶南)	합천(陜川)	봉산면(鳳山面)	2,122	80.59	939
944	경남(慶南)	합천(陜川)	청덕면(靑德面)	2,122	57.50	1,056
945	충북(忠北)	제천(堤川)	수산면(水山面)	2,121	88.89	1,029

순위	시·도	시·군	면	인 구 (명)	면 적 (㎢)	세대수
946	전북(全北)	익산(益山)	용동면(龍東面)	2,120	16.66	890
947	강원(江原)	삼척(三陟)	미로면(未老面)	2,115	99.44	907
948	충남(忠南)	보령(保寧)	미산면(嵋山面)	2,113	65.53	981
949	경북(慶北)	청송(靑松)	현동면(懸東面)	2,113	78.69	977
950	전북(全北)	진안(鎭安)	백운면(白雲面)	2,112	86.09	959
951	전북(全北)	남원(南原)	대강면(帶江面)	2,108	43.93	1,023
952	강원(江原)	횡성(橫城)	갑천면(甲川面)	2,105	123.37	995
953	전남(全南)	담양(潭陽)	대덕면(大德面)	2,104	53.69	975
954	경북(慶北)	봉화(奉化)	석포면(石浦面)	2,103	150.10	951
955	전남(全南)	보성(寶城)	복내면(福內面)	2,102	66.81	1,015
956	전남(全南)	함평(咸平)	신광면(新光面)	2,095	41.08	1,086
957	경북(慶北)	안동(安東)	도산면(陶山面)	2,094	101.90	964
958	충북(忠北)	단양(丹陽)	가곡면(佳谷面)	2,087	104.48	914
959	충남(忠南)	서천(舒川)	기산면(麒山面)	2,086	20.98	965
960	인천(仁川)	옹진(甕津)	북도면(北島面)	2,084	17.65	960
961	전남(全南)	순천(順天)	송광면(松光面)	2,080	109.85	928
962	경남(慶南)	진주(晋州)	미천면(美川面)	2,078	54.63	977
963	경남(慶南)	합천(陜川)	쌍책면(雙冊面)	2,077	39.62	886
964	경북(慶北)	의성(義城)	구천면(龜川面)	2,073	43.66	985
965	전남(全南)	광양(光陽)	다압면(多鴨面)	2,065	63.62	913
966	전남(全南)	곡성(谷城)	죽곡면(竹谷面)	2,063	103.39	945
967	경북(慶北)	영주(榮州)	문수면(文殊面)	2,063	41.25	909
968	충북(忠北)	괴산(槐山)	장연면(長延面)	2,060	61.38	930
969	경북(慶北)	안동(安東)	녹전면(綠轉面)	2,055	70.84	956
970	전북(全北)	진안(鎭安)	성수면(聖壽面)	2,053	70.67	939

순위	시·도	시·군	면	인 구 (명)	면 적 (㎢)	세대수
971	경남(慶南)	합천(陜川)	대양면(大陽面)	2,052	57.13	973
972	충북(忠北)	보은(報恩)	탄부면(炭釜面)	2,049	31.70	948
973	전북(全北)	임실(任實)	운암면(雲岩面)	2,044	76.19	921
974	전남(全南)	곡성(谷城)	겸 면(兼 面)	2,044	38.25	955
975	경북(慶北)	고령(高靈)	우곡면(牛谷面)	2,044	47.01	930
976	경남(慶南)	창녕(昌寧)	유어면(遊漁面)	2,043	33.29	1,009
977	경북(慶北)	청송(靑松)	부동면(府東面)	2,036	132.82	977
978	경북(慶北)	청송(靑松)	파천면(巴川面)	2,036	99.02	965
979	전북(全北)	순창(淳昌)	금과면(金果面)	2,034	27.28	894
980	전남(全南)	영광(靈光)	묘량면(畝良面)	2,034	44.72	944
981	경남(慶南)	합천(陜川)	적중면(赤中面)	2,032	23.92	943
982	경남(慶南)	진주(晋州)	이반성면(二班城面)	2,031	42.58	1,008
983	경남(慶南)	고성(固城)	삼산면(三山面)	2,029	34.97	975
984	전북(全北)	순창(淳昌)	풍산면(豊山面)	2,023	28.09	953
985	경북(慶北)	예천(醴泉)	개포면(開浦面)	2,021	36.22	961
986	전남(全南)	나주(羅州)	반남면(潘南面)	2,018	20.35	1,002
987	경남(慶南)	함양(咸陽)	유림면(柳林面)	2,018	29.54	1,035
988	전남(全南)	담양(潭陽)	용 면(龍 面)	2,017	62.46	872
989	경북(慶北)	성주(星州)	가천면(伽泉面)	2,017	64.20	964
990	전남(全南)	화순(和順)	동복면(同福面)	2,016	62.92	1,004
991	충북(忠北)	충주(忠州)	소태면(蘇台面)	2,015	63.01	865
992	충북(忠北)	괴산(槐山)	문광면(文光面)	2,015	56.03	994
993	충북(忠北)	보은(報恩)	회인면(懷仁面)	2,010	54.04	962
994	전북(全北)	익산(益山)	웅포면(熊浦面)	2,008	33.03	899
995	경남(慶南)	창녕(昌寧)	고암면(高岩面)	2,006	44.45	1,054

순위	시·도	시·군	면	인 구 (명)	면 적 (㎢)	세대수
996	전남(全南)	화순(和順)	북 면(北 面)	2,002	85.40	1,009
997	경북(慶北)	의성(義城)	점곡면(點谷面)	2,001	65.03	959
998	전북(全北)	남원(南原)	산내면(山內面)	1,997	103.45	906
999	전남(全南)	신안(新安)	하의면(荷衣面)	1,996	34.63	1,030
1000	경남(慶南)	밀양(密陽)	청도면(淸道面)	1,988	57.42	944
1001	경남(慶南)	함양(咸陽)	서상면(西上面)	1,987	90.13	931
1002	인천(仁川)	강화(江華)	양사면(兩寺面)	1,979	26.43	888
1003	경북(慶北)	영덕(盈德)	창수면(蒼水面)	1,979	152.31	1,030
1004	충북(忠北)	보은(報恩)	수한면(水汗面)	1,972	48.74	853
1005	경남(慶南)	고성(固城)	상리면(上里面)	1,972	46.00	941
1006	경북(慶北)	봉화(奉化)	상운면(祥雲面)	1,966	58.53	921
1007	경북(慶北)	예천(醴泉)	보문면(普門面)	1,965	64.76	957
1008	경남(慶南)	남해(南海)	상주면(尙州面)	1,962	23.79	896
1009	충북(忠北)	보은(報恩)	내북면(內北面)	1,957	63.46	918
1010	전남(全南)	영광(靈光)	대마면(大馬面)	1,953	35.07	908
1011	경남(慶南)	진주(晋州)	사봉면(寺奉面)	1,948	31.96	930
1012	전남(全南)	곡성(谷城)	삼기면(三岐面)	1,947	38.18	913
1013	경남(慶南)	진주(晋州)	지수면(智水面)	1,946	30.97	910
1014	경북(慶北)	김천(金泉)	지례면(知禮面)	1,941	54.16	912
1015	경남(慶南)	창녕(昌寧)	장마면(丈麻面)	1,930	29.97	978
1016	경북(慶北)	영양(英陽)	청기면(靑杞面)	1,927	140.01	952
1017	경북(慶北)	영양(英陽)	일월면(日月面)	1,926	125.60	900
1018	울산(蔚山)	울주(蔚州)	삼동면(三同面)	1,923	62.36	887
1019	전남(全南)	신안(新安)	장산면(長山面)	1,910	29.20	969
1020	전북(全北)	남원(南原)	대산면(大山面)	1,909	36.10	726

순위	시·도	시·군	면	인 구 (명)	면 적 (㎢)	세대수
1021	충북(忠北)	괴산(槐山)	감물면(甘勿面)	1,908	42.77	865
1022	전북(全北)	남원(南原)	사매면(巳梅面)	1,906	32.25	925
1023	경남(慶南)	의령(宜寧)	용덕면(龍德面)	1,897	33.84	871
1024	경북(慶北)	상주(尙州)	외남면(外南面)	1,892	33.22	829
1025	충남(忠南)	부여(扶餘)	내산면(內山面)	1,889	40.44	820
1026	강원(江原)	평창(平昌)	미탄면(美灘面)	1,887	109.71	870
1027	충북(忠北)	보은(報恩)	산외면(山外面)	1,887	58.69	819
1028	경북(慶北)	영양(英陽)	수비면(首比面)	1,887	217.56	921
1029	전북(全北)	임실(任實)	성수면(聖壽面)	1,886	60.38	845
1030	전북(全北)	임실(任實)	강진면(江津面)	1,886	50.64	834
1031	전북(全北)	김제(金堤)	부량면(扶梁面)	1,884	20.10	839
1032	충북(忠北)	단양(丹陽)	어상천면(漁上川面)	1,883	73.30	885
1033	충남(忠南)	보령(保寧)	주포면(周浦面)	1,881	13.34	909
1034	경남(慶南)	거제(巨濟)	남부면(南部面)	1,870	31.87	846
1035	충북(忠北)	단양(丹陽)	단성면(丹城面)	1,855	73.00	869
1036	경북(慶北)	상주(尙州)	중동면(中東面)	1,855	51.69	790
1037	경남(慶南)	통영(統營)	사량면(蛇梁面)	1,854	26.97	920
1038	경남(慶南)	거창(居昌)	신원면(神院面)	1,850	73.71	929
1039	경북(慶北)	의성(義城)	사곡면(舍谷面)	1,845	73.40	886
1040	경남(慶南)	하동(河東)	청암면(靑岩面)	1,845	75.63	792
1041	경기(京畿)	광주(廣州)	남종면(南終面)	1,844	48.57	787
1042	전남(全南)	고흥(高興)	동일면(東日面)	1,843	21.13	861
1043	전북(全北)	순창(淳昌)	인계면(仁溪面)	1,841	36.01	817
1044	전남(全南)	화순(和順)	한천면(寒泉面)	1,839	65.27	896
1045	경남(慶南)	거창(居昌)	남하면(南下面)	1,827	49.83	882

순위	시·도	시·군	면	인 구 (명)	면 적 (㎢)	세대수
1046	전북(全北)	남원(南原)	보절면(寶節面)	1,804	42.00	851
1047	전남(全南)	신안(新安)	신의면(新衣面)	1,802	33.24	787
1048	경북(慶北)	상주(尙州)	은척면(銀尺面)	1,802	53.96	888
1049	인천(仁川)	옹진(甕津)	덕적면(德積面)	1,800	36.50	928
1050	경남(慶南)	고성(固城)	대가면(大可面)	1,800	52.26	895
1051	충북(忠北)	괴산(槐山)	소수면(沼壽面)	1,798	46.64	844
1052	전북(全北)	김제(金堤)	광활면(廣活面)	1,793	32.15	796
1053	경기(京畿)	연천(漣川)	미산면(帽山面)	1,788	41.26	791
1054	전북(全北)	임실(任實)	삼계면(三溪面)	1,783	54.08	839
1055	경남(慶南)	거창(居昌)	주상면(主尙面)	1,776	50.02	827
1056	강원(江原)	정선(旌善)	동 면(東 面)	1,775	135.10	781
1057	경남(慶南)	의령(宜寧)	정곡면(正谷面)	1,775	40.14	877
1058	경남(慶南)	산청(山淸)	삼장면(三壯面)	1,775	103.26	829
1059	전북(全北)	장수(長水)	계북면(溪北面)	1,762	55.88	787
1060	경남(慶南)	고성(固城)	영오면(永吾面)	1,756	22.78	783
1061	경북(慶北)	문경(聞慶)	동로면(東魯面)	1,754	142.12	871
1062	경북(慶北)	의성(義城)	춘산면(春山面)	1,754	67.24	772
1063	경남(慶南)	진주(晋州)	내동면(奈洞面)	1,749	32.12	768
1064	전북(全北)	순창(淳昌)	팔덕면(八德面)	1,748	39.35	790
1065	전북(全北)	임실(任實)	신평면(新平面)	1,739	33.71	807
1066	전남(全南)	보성(寶城)	미력면(彌力面)	1,738	30.77	819
1067	강원(江原)	인제(麟蹄)	상남면(上南面)	1,736	197.81	769
1068	전북(全北)	진안(鎭安)	주천면(朱川面)	1,733	95.91	795
1069	강원(江原)	강릉(江陵)	왕산면(旺山面)	1,732	245.27	830
1070	경남(慶南)	의령(宜寧)	화정면(華井面)	1,725	38.31	833

순위	시·도	시·군	면	인 구 (명)	면 적 (㎢)	세대수
1071	전남(全南)	고흥(高興)	영남면(影南面)	1,716	43.62	843
1072	충남(忠南)	서천(舒川)	마산면(馬山面)	1,708	26.36	778
1073	경북(慶北)	의성(義城)	가음면(佳音面)	1,693	41.53	793
1074	인천(仁川)	옹진(甕津)	연평면(延坪面)	1,689	7.28	866
1075	충남(忠南)	청양(靑陽)	목 면(木 面)	1,689	34.39	733
1076	강원(江原)	영월(寧越)	하동면(下東面)	1,687	171.50	846
1077	전남(全南)	곡성(谷城)	목사동면(木寺東面)	1,682	46.76	780
1078	전남(全南)	구례(求禮)	간전면(艮田面)	1,681	74.68	783
1079	강원(江原)	영월(寧越)	수주면(水周面)	1,676	153.37	884
1080	경북(慶北)	봉화(奉化)	재산면(才山面)	1,675	126.05	820
1081	전남(全南)	장성(長城)	서삼면(西三面)	1,673	34.10	727
1082	경북(慶北)	울진(蔚珍)	서 면(西 面)	1,671	298.39	870
1083	충남(忠南)	부여(扶餘)	옥산면(玉山面)	1,665	25.38	793
1084	경북(慶北)	상주(尙州)	화북면(化北面)	1,662	99.40	738
1085	전남(全南)	장흥(長興)	부산면(夫山面)	1,653	38.01	872
1086	전남(全南)	화순(和順)	도암면(道岩面)	1,646	50.90	833
1087	전남(全南)	장성(長城)	북일면(北一面)	1,643	30.63	764
1088	전남(全南)	곡성(谷城)	오산면(梧山面)	1,637	46.55	772
1089	강원(江原)	양구(楊口)	방산면(方山面)	1,625	206.97	744
1090	강원(江原)	춘천(春川)	동산면(東山面)	1,613	80.81	689
1091	전북(全北)	임실(任實)	청웅면(靑雄面)	1,612	34.79	716
1092	경남(慶南)	거창(居昌)	북상면(北上面)	1,603	125.30	787
1093	경남(慶南)	산청(山淸)	차황면(車黃面)	1,595	48.74	778
1094	제주(濟州)	제주(濟州)	우도면(牛島面)	1,594	6.18	699
1095	경북(慶北)	예천(醴泉)	하리면(下里面)	1,591	34.47	711

순위	시·도	시·군	면	인 구 (명)	면 적 (㎢)	세대수
1096	전북(全北)	진안(鎭安)	동향면(銅鄕面)	1,581	52.81	732
1097	경남(慶南)	함양(咸陽)	휴천면(休川面)	1,580	61.91	834
1098	강원(江原)	영월(寧越)	중동면(中東面)	1,577	124.76	726
1099	전남(全南)	구례(求禮)	용방면(龍方面)	1,575	24.68	726
1100	전북(全北)	정읍(井邑)	산내면(山內面)	1,564	64.99	750
1101	충북(忠北)	옥천(沃川)	안남면(安南面)	1,557	31.79	718
1102	경북(慶北)	울릉(鬱陵)	서 면(西 面)	1,557	27.20	705
1103	경남(慶南)	창녕(昌寧)	성산면(城山面)	1,556	47.03	841
1104	전북(全北)	무주(茂朱)	부남면(富南面)	1,553	69.99	743
1105	경남(慶南)	의령(宜寧)	유곡면(柳谷面)	1,550	47.57	809
1106	강원(江原)	삼척(三陟)	하장면(下長面)	1,549	205.68	648
1107	전남(全南)	보성(寶城)	율어면(栗於面)	1,549	49.07	757
1108	전북(全北)	임실(任實)	신덕면(新德面)	1,547	65.80	734
1109	경북(慶北)	군위(軍威)	고로면(古老面)	1,542	114.60	761
1110	경남(慶南)	함양(咸陽)	백전면(栢田面)	1,526	55.91	762
1111	전북(全北)	순창(淳昌)	적성면(赤城面)	1,522	32.70	704
1112	경북(慶北)	고령(高靈)	덕곡면(德谷面)	1,520	38.58	739
1113	전남(全南)	영광(靈光)	불갑면(佛甲面)	1,513	37.00	721
1114	충남(忠南)	서천(舒川)	문산면(文山面)	1,508	28.19	724
1115	강원(江原)	횡성(橫城)	강림면(講林面)	1,507	96.37	682
1116	인천(仁川)	옹진(甕津)	대청면(大靑面)	1,503	15.56	709
1117	전남(全南)	담양(潭陽)	남 면(南 面)	1,497	43.55	689
1118	충북(忠北)	단양(丹陽)	적성면(赤城面)	1,496	72.10	744
1119	전남(全南)	보성(寶城)	겸백면(兼白面)	1,493	47.33	767
1120	전남(全南)	강진(康津)	대구면(大口面)	1,492	33.52	731

순위	시·도	시·군	면	인 구 (명)	면 적 (㎢)	세대수
1121	충남(忠南)	서천(舒川)	시초면(時草面)	1,486	18.39	748
1122	경남(慶南)	함양(咸陽)	서하면(西下面)	1,476	71.96	707
1123	경남(慶南)	거창(居昌)	가북면(加北面)	1,473	96.25	777
1124	전남(全南)	장흥(長興)	장동면(長東面)	1,470	44.84	708
1125	전북(全北)	임실(任實)	지사면(只沙面)	1,469	17.78	642
1126	경남(慶南)	창녕(昌寧)	길곡면(吉谷面)	1,466	27.57	692
1127	경남(慶南)	의령(宜寧)	궁류면(宮柳面)	1,462	43.57	806
1128	경남(慶南)	거창(居昌)	고제면(高梯面)	1,457	58.47	703
1129	경북(慶北)	김천(金泉)	부항면(釜項面)	1,437	82.72	665
1130	전북(全北)	순창(淳昌)	유등면(柳等面)	1,432	18.32	615
1131	경북(慶北)	군위(軍威)	산성면(山城面)	1,432	36.77	724
1132	전남(全南)	곡성(谷城)	고달면(古達面)	1,428	41.90	663
1133	충남(忠南)	부여(扶餘)	충화면(忠化面)	1,425	37.10	665
1134	경남(慶南)	함양(咸陽)	병곡면(甁谷面)	1,420	48.35	675
1135	경북(慶北)	포항(浦項)	기북면(杞北面)	1,417	52.39	676
1136	전북(全北)	부안(扶安)	위도면(蝟島面)	1,415	14.28	776
1137	강원(江原)	양구(楊口)	해안면(亥安面)	1,411	61.53	554
1138	전남(全南)	보성(寶城)	웅치면(熊峙面)	1,406	39.44	675
1139	충북(忠北)	보은(報恩)	장안면(長安面)	1,403	29.86	607
1140	전북(全北)	임실(任實)	덕치면(德峙面)	1,399	42.00	673
1141	경남(慶南)	고성(固城)	개천면(介川面)	1,394	40.45	633
1142	경북(慶北)	영덕(盈德)	달산면(達山面)	1,383	72.92	699
1143	경북(慶北)	울릉(鬱陵)	북 면(北 面)	1,364	24.30	639
1144	전남(全南)	화순(和順)	청풍면(淸豊面)	1,363	50.19	698
1145	전북(全北)	남원(南原)	수지면(水旨面)	1,352	31.54	617

순위	시·도	시·군	면	인 구 (명)	면 적 (㎢)	세대수
1146	경남(慶南)	산청(山淸)	생비량면(生比良面)	1,329	44.00	685
1147	전남(全南)	보성(寶城)	노동면(蘆洞面)	1,319	46.94	656
1148	전남(全南)	구례(求禮)	문척면(文尺面)	1,307	34.06	592
1149	전남(全南)	장흥(長興)	유치면(有治面)	1,303	122.14	671
1150	전남(全南)	신안(新安)	팔금면(八禽面)	1,300	18.41	651
1151	경남(慶南)	의령(宜寧)	칠곡면(七谷面)	1,294	22.37	618
1152	경북(慶北)	김천(金泉)	증산면(甑山面)	1,289	75.05	585
1153	경북(慶北)	예천(醴泉)	상리면(上里面)	1,285	67.33	595
1154	충북(忠北)	제천(堤川)	청풍면(淸風面)	1,283	91.78	647
1155	경기(京畿)	연천(漣川)	왕징면(旺澄面)	1,269	86.31	581
1156	경남(慶南)	진주(晋州)	대평면(大坪面)	1,239	41.05	500
1157	경남(慶南)	의령(宜寧)	대의면(大義面)	1,223	35.88	628
1158	경남(慶南)	고성(固城)	구만면(九萬面)	1,215	22.23	596
1159	경남(慶南)	의령(宜寧)	봉수면(鳳樹面)	1,212	33.07	648
1160	전북(全北)	완주(完州)	동상면(東上面)	1,208	106.54	540
1161	전남(全南)	완도(莞島)	금당면(金塘面)	1,184	14.22	560
1162	경북(慶北)	영천(永川)	자양면(紫陽面)	1,170	89.45	602
1163	전남(全南)	순천(順天)	외서면(外西面)	1,163	35.43	577
1164	경남(慶南)	산청(山淸)	오부면(梧釜面)	1,153	35.07	562
1165	경북(慶北)	성주(星州)	금수면(金水面)	1,147	74.74	599
1166	전북(全北)	남원(南原)	덕과면(德果面)	1,138	23.72	521
1167	강원(江原)	춘천(春川)	남 면(南 面)	1,130	73.20	547
1168	전북(全北)	진안(鎭安)	정천면(程川面)	1,121	75.50	465
1169	전북(全北)	진안(鎭安)	안천면(顔川面)	1,103	37.10	518
1170	인천(仁川)	옹진(甕津)	자월면(紫月面)	1,093	16.17	538

순위	시·도	시·군	면	인 구 (명)	면 적 (㎢)	세대수
1171	전남(全南)	보성(寶城)	문덕면(文德面)	1,084	59.33	565
1172	경남(慶南)	합천(陜川)	덕곡면(德谷面)	1,071	26.61	542
1173	경남(慶南)	의령(宜寧)	낙서면(洛西面)	1,061	23.45	511
1174	전남(全南)	화순(和順)	이서면(二西面)	1,047	52.71	533
1175	경남(慶南)	고성(固城)	영현면(永縣面)	1,044	32.16	552
1176	경북(慶北)	의성(義城)	안사면(安寺面)	1,040	61.78	588
1177	전북(全北)	완주(完州)	경천면(庚川面)	1,035	38.82	473
1178	전북(全北)	진안(鎭安)	상전면(上田面)	1,011	53.77	443
1179	충북(忠北)	영동(永同)	용화면(龍化面)	981	59.39	465
1180	전남(全南)	강진(康津)	옴천면(唵川面)	959	29.68	514
1181	전남(全南)	완도(莞島)	생일면(生日面)	945	15.07	492
1182	경북(慶北)	의성(義城)	신평면(新平面)	927	55.87	478
1183	전북(全北)	진안(鎭安)	용담면(龍潭面)	920	54.69	481
1184	경남(慶南)	함안(咸安)	여항면(艅航面)	900	28.34	429
1185	강원(江原)	춘천(春川)	북산면(北山面)	886	214.97	481
1186	경북(慶北)	상주(尙州)	화남면(化南面)	876	54.39	437
1187	강원(江原)	삼척(三陟)	신기면(新基面)	840	56.32	401
1188	강원(江原)	삼척(三陟)	노곡면(盧谷面)	836	144.71	430
1189	충북(忠北)	제천(堤川)	한수면(寒水面)	799	75.42	337
1190	강원(江原)	삼척(三陟)	가곡면(柯谷面)	766	152.42	397
1191	충북(忠北)	보은(報恩)	회남면(懷南面)	746	46.45	379
1192	전남(全南)	영광(靈光)	낙월면(落月面)	695	12.13	383
1193	인천(仁川)	강화(江華)	서도면(西島面)	680	13.21	361
1194	경기(京畿)	파주(坡州)	군내면(郡內面)	660	43.27	213
1195	경기(京畿)	연천(漣川)	장남면(長南面)	656	53.96	278

순위	시·도	시·군	면	인 구 (명)	면 적 (㎢)	세대수
1196	경기(京畿)	연천(漣川)	중 면(中 面)	283	88.55	115
1197	경기(京畿)	파주(坡州)	진동면(津東面)	148	43.14	54
1198	강원(江原)	철원(鐵原)	근북면(近北面)	141	24.09	59
1199	경기(京畿)	파주(坡州)	장단면(長湍面)		34.11	
1200	경기(京畿)	파주(坡州)	진서면(津西面)		9.21	
1201	강원(江原)	철원(鐵原)	근동면(近東面)		20.38	
1202	강원(江原)	철원(鐵原)	원동면(遠東面)		57.53	
1203	강원(江原)	철원(鐵原)	원남면(遠南面)		81.26	
1204	강원(江原)	철원(鐵原)	임남면(任南面)		22.61	
1205	강원(江原)	고성(高城)	수동면(水洞面)		144.09	

3-7 동

○ 2,071 동 (평균 19,403명, 4.98㎢)

순위	시·도	시·구	동	인 구 (명)	면 적 (㎢)	세대수
계			2,071	40,183,463	10,313.11	15,166,378
1	경남(慶南)	김 해 (金 海)	내 외 동 (內 外 洞)	88,433	5.35	29,261
2	경남(慶南)	김 해 (金 海)	북 부 동 (北 部 洞)	74,622	13.92	23,843
3	경기(京畿)	화 성 (華 城)	동 탄 1 동 (東 灘 1 洞)	64,935	7.83	22,714
4	경기(京畿)	용 인 (龍 仁)	동 백 동 (東 栢 洞)	61,766	10.34	21,814
5	대구(大邱)	북 (北)	동 천 동 (東 川 洞)	59,955	18.31	19,397
6	경남(慶南)	창 원 (昌 原)	사 파 동 (沙 巴 洞)	58,782	8.21	18,846
7	경기(京畿)	용 인 (龍 仁)	죽 전 1 동 (竹 田 1 洞)	58,617	3.09	20,934
8	광주(光州)	광 산 (光 山)	신 가 동 (新 佳 洞)	58,218	6.98	18,715
9	인천(仁川)	남 동 (南 洞)	논현고잔동(論峴古棧洞)	57,495	18.09	20,692
10	광주(光州)	북 (北)	건 국 동 (建 國 洞)	55,989	34.06	19,147
11	경기(京畿)	오 산 (烏 山)	대 원 동 (大 園 洞)	55,984	6.21	19,797
12	대전(大田)	유 성 (儒 城)	구 즉 동 (九 則 洞)	54,825	34.67	17,403
13	경북(慶北)	구 미 (龜 尾)	인 동 동 (仁 同 洞)	53,264	20.70	21,331
14	전남(全南)	순 천 (順 天)	덕 연 동 (德 蓮 洞)	52,928	5.11	16,449
15	경기(京畿)	파 주 (坡 州)	금 촌 2 동 (金 村 2 洞)	52,733	4.98	20,679
16	충북(忠北)	청 주 (淸 州)	가 경 동 (佳 景 洞)	52,589	3.30	17,476
17	서 울	강 동 (江 東)	길 동 (吉 洞)	52,422	2.17	19,849
18	충남(忠南)	천 안 (天 安)	부 성 동 (富 城 洞)	51,936	19.12	20,558
19	경기(京畿)	성 남 (城 南)	정 자 1 동 (亭 子 1 洞)	51,745	2.40	19,631
20	경남(慶南)	창 원 (昌 原)	반 송 동 (盤 松 洞)	51,681	2.03	16,335
21	대구(大邱)	달 서 (達 西)	진 천 동 (辰 泉 洞)	51,202	5.95	16,355
22	경남(慶南)	창 원 (昌 原)	명 곡 동 (明 谷 洞)	51,148	6.62	17,890
23	경기(京畿)	수 원 (水 原)	영 통 2 동 (靈 通 2 洞)	50,769	1.98	16,683

순위	시·도	시·구	동	인 구 (명)	면 적 (㎢)	세대수
24	경남(慶南)	양 산 (梁 山)	중 앙 동 (中 央 洞)	50,591	13.78	17,587
25	경기(京畿)	시 흥 (始 興)	연 성 동 (蓮 城 洞)	50,338	16.14	16,227
26	서 울	강 서 (江 西)	화곡제1동(禾谷第1洞)	50,333	1.12	20,296
27	경기(京畿)	안 산 (安 山)	초 지 동 (草 芝 洞)	50,142	21.16	18,445
28	서 울	양 천 (陽 川)	신 정 3 동 (新 亭 3 洞)	49,766	2.54	19,018
29	경기(京畿)	의정부(議政府)	신 곡 2 동 (新 谷 2 洞)	49,180	2.82	16,093
30	제주(濟州)	제 주 (濟 州)	노 형 동 (老 衡 洞)	49,007	45.20	17,435
31	인천(仁川)	서 (西)	연 희 동 (連 喜 洞)	48,596	11.19	18,002
32	경기(京畿)	고 양 (高 陽)	행 신 3 동 (幸 信 3 洞)	48,480	1.94	18,177
33	경기(京畿)	의정부(議政府)	신 곡 1 동 (新 谷 1 洞)	48,399	2.56	17,452
34	경기(京畿)	수 원 (水 原)	정 자 3 동 (亭 子 3 洞)	48,038	1.44	14,912
35	경기(京畿)	용 인 (龍 仁)	신 갈 동 (新 葛 洞)	47,984	14.42	18,172
36	경남(慶南)	창 원 (昌 原)	가음정동(加音丁洞)	47,977	2.91	15,669
37	전북(全北)	전 주 (全 州)	서 신 동 (西 新 洞)	47,898	2.39	15,835
38	서 울	양 천 (陽 川)	목 5 동 (木 5 洞)	47,545	1.80	14,881
39	울산(蔚山)	남 (南)	삼 산 동 (三 山 洞)	47,452	5.78	17,231
40	경기(京畿)	평 택 (平 澤)	중 앙 동 (中 央 洞)	46,841	8.14	16,616
41	서 울	노 원 (蘆 原)	공릉제2동(孔陵第2洞)	46,779	6.82	16,610
42	경기(京畿)	안 산 (安 山)	와 동 (瓦 洞)	46,673	3.22	19,160
43	경기(京畿)	김 포 (金 浦)	김 포 1 동 (金 浦 1 洞)	46,557	10.53	16,245
44	경기(京畿)	안 산 (安 山)	월 피 동 (月 陂 洞)	46,493	5.54	16,987
45	강원(江原)	원 주 (原 州)	단 구 동 (丹 邱 洞)	46,257	3.91	16,428
46	경기(京畿)	수 원 (水 原)	영 통 1 동 (靈 通 1 洞)	46,233	1.96	16,855
47	서 울	은 평 (恩 平)	역 촌 동 (驛 村 洞)	46,107	1.16	17,917
48	전북(全北)	전 주 (全 州)	평 화 2 동 (平 和 2 洞)	46,071	15.25	14,919
49	부산(釜山)	남 (南)	용 호 1 동 (龍 湖 1 洞)	45,914	1.45	15,304

순위	시·도	시·구	동	인 구 (명)	면 적 (㎢)	세대수
50	경남(慶南)	김 해 (金 海)	활 천 동 (活 川 洞)	45,814	5.88	15,277
51	서 울	강 서 (江 西)	우장산동(雨裝山洞)	45,505	1.36	16,374
52	부산(釜山)	북 (北)	금 곡 동 (金 谷 洞)	45,492	8.11	16,589
53	경기(京畿)	하 남 (河 南)	신 장 2 동 (新 長 2 洞)	45,378	3.68	15,894
54	부산(釜山)	사 하 (沙 下)	다 대 1 동 (多 大 1 洞)	45,369	4.67	16,169
55	경남(慶南)	김 해 (金 海)	삼 안 동 (三 安 洞)	45,077	11.29	15,574
56	경기(京畿)	고 양 (高 陽)	화 정 1 동 (花 井 1 洞)	44,888	2.31	16,905
57	경기(京畿)	안 산 (安 山)	호 수 동 (湖 水 洞)	44,592	2.47	14,191
58	부산(釜山)	해운대(海雲臺)	반 여 1 동 (盤 如 1 洞)	44,478	5.30	14,291
59	충남(忠南)	천 안 (天 安)	쌍 용 2 동 (雙 龍 2 洞)	44,454	2.61	14,855
60	경기(京畿)	부 천 (富 川)	성 곡 동 (城 谷 洞)	44,445	4.09	16,001
61	강원(江原)	춘 천 (春 川)	퇴 계 동 (退 溪 洞)	44,402	4.27	15,603
62	경기(京畿)	용 인 (龍 仁)	상 갈 동 (上 葛 洞)	44,322	12.15	16,557
63	대구(大邱)	달 서 (達 西)	도 원 동 (桃 源 洞)	44,263	10.65	13,335
64	경기(京畿)	구 리 (九 里)	동 구 동 (東 九 洞)	44,132	7.33	14,803
65	대구(大邱)	북 (北)	구 암 동 (鳩 岩 洞)	43,953	4.41	13,731
66	경남(慶南)	창 원 (昌 原)	팔 룡 동 (八 龍 洞)	43,916	14.27	14,504
67	전남(全南)	광 양 (光 陽)	중 마 동 (中 馬 洞)	43,815	9.72	14,572
68	서 울	노 원 (蘆 原)	중 계 제 2 · 3 동 (中 溪 第 2 · 3 洞)	43,810	0.90	15,834
69	경기(京畿)	고 양 (高 陽)	중 산 동 (中 山 洞)	43,653	2.88	15,813
70	경기(京畿)	의 왕 (義 王)	오 전 동 (五 全 洞)	43,467	6.71	15,090
71	인천(仁川)	계 양 (桂 陽)	계 양 2 동 (桂 陽 2 洞)	43,416	4.51	16,808
72	충북(忠北)	청 주 (淸 州)	율량·사천동(栗陽·斜川洞)	43,291	8.53	14,799
73	대전(大田)	서 (西)	둔 산 2 동 (屯 山 2 洞)	43,252	2.40	13,401
74	광주(光州)	광 산 (光 山)	첨 단 2 동 (尖 端 2 洞)	43,161	3.64	13,807
75	충북(忠北)	청 주 (淸 州)	용 암 1 동 (龍 岩 1 洞)	43,089	8.89	15,593

순위	시·도	시·구	동	인 구 (명)	면 적 (㎢)	세대수
76	대전(大田)	유성(儒城)	노은2동(老隱2洞)	43,078	21.55	13,634
77	인천(仁川)	남동(南洞)	구월2동(九月2洞)	42,791	1.04	14,125
78	경기(京畿)	시흥(始興)	신천동(新川洞)	42,786	3.43	16,267
79	대구(大邱)	동 (東)	안심3·4동(安心3·4洞)	42,491	25.22	14,398
80	경기(京畿)	고양(高陽)	탄현동(炭峴洞)	42,480	2.19	14,510
81	경기(京畿)	수원(水原)	서둔동(西屯洞)	42,340	5.93	15,887
82	서 울	노원(蘆原)	상계제3·4동(上溪弟3·4洞)	42,208	5.62	16,966
83	경기(京畿)	고양(高陽)	일산3동(一山3洞)	42,166	1.12	13,048
84	서 울	서대문(西大門)	연희동(延禧洞)	41,984	3.05	18,446
85	대구(大邱)	달서(達西)	신당동(新塘洞)	41,974	9.33	16,194
86	서 울	강서(江西)	염창동(鹽倉洞)	41,853	1.74	14,134
87	경기(京畿)	안산(安山)	본오1동(本五1洞)	41,698	6.45	16,779
88	경기(京畿)	시흥(始興)	군자동(君子洞)	41,553	18.42	15,984
89	충남(忠南)	천안(天安)	백석동(白石洞)	41,439	9.05	13,228
90	제주(濟州)	제주(濟州)	이동2동(二徒2洞)	41,413	5.52	14,862
91	서 울	마포(麻浦)	성산제2동(城山第2洞)	41,379	2.07	15,564
92	경기(京畿)	남양주(南楊州)	평내동(坪內洞)	41,315	7.25	14,705
93	부산(釜山)	해운대(海雲臺)	우1동(佑1洞)	41,272	7.59	15,140
94	서 울	노원(蘆原)	공릉제1·3동(孔陵第1·3洞)	41,267	1.41	16,360
95	광주(光州)	서 (西)	풍암동(楓岩洞)	41,267	4.83	13,536
96	광주(光州)	북 (北)	용봉동(龍鳳洞)	41,127	3.14	14,333
97	광주(光州)	남 (南)	효덕동(孝德洞)	41,017	8.60	13,312
98	서 울	노원(蘆原)	상계제1동(上溪弟1洞)	40,988	5.62	14,330
99	강원(江原)	춘천(春川)	석사동(碩士洞)	40,586	4.08	14,656
100	경기(京畿)	용인(龍仁)	풍덕천2동(豊德川2洞)	40,574	1.47	14,021
101	경남(慶南)	거제(巨濟)	고현동(古縣洞)	40,489	5.15	13,876

순위	시·도	시·구	동	인 구 (명)	면 적 (㎢)	세대수
102	부산(釜山)	연 제 (蓮 堤)	연 산 9 동 (蓮 山 9 洞)	40,378	1.63	13,435
103	서 울	강 동 (江 東)	암사제1동(岩寺第1洞)	39,904	1.01	16,033
104	인천(仁川)	부 평 (富 平)	청 천 2 동 (淸 川 2 洞)	39,902	2.78	14,091
105	인천(仁川)	서 (西)	검 단 1 동 (黔 丹 1 洞)	39,809	21.45	14,379
106	제주(濟州)	제 주 (濟 州)	연 동 (蓮 洞)	39,670	12.33	16,248
107	경기(京畿)	군 포 (軍 浦)	군 포 2 동 (軍 浦 2 洞)	39,459	5.89	13,087
108	서 울	동 작 (銅 雀)	대 방 동 (大 方 洞)	39,405	1.55	14,614
109	인천(仁川)	부 평 (富 平)	부 개 3 동 (富 開 3 洞)	39,263	0.86	13,129
110	경기(京畿)	수 원 (水 原)	평 동 (坪 洞)	39,245	10.27	14,112
111	경기(京畿)	고 양 (高 陽)	행 신 2 동 (幸 信 2 洞)	39,146	4.28	13,906
112	서 울	송 파 (松 坡)	오 금 동 (梧 琴 洞)	39,145	1.65	14,391
113	서 울	동 작 (銅 雀)	상도제1동(上道第1洞)	39,081	1.51	16,506
114	경기(京畿)	의정부(議政府)	호 원 2 동 (虎 院 2 洞)	38,949	4.19	13,160
115	경북(慶北)	구 미 (龜 尾)	선주원남동(善州元南洞)	38,904	28.10	13,106
				39,	39,	3

14,1

(銅

순위	시·도	시·구	동	인 구 (명)	면 적 (㎢)	세대수
128	서 울	노 원 (蘆 原)	상 계 제 6 · 7 동 (上 溪 弟 6 · 7 洞)	38,351	1.11	14,821
129	서 울	강 동 (江 東)	천호제2동(千戶第2洞)	38,147	1.57	16,505
130	경기(京畿)	고 양 (高 陽)	풍 산 동 (楓 山 洞)	38,117	5.66	13,427
131	경남(慶南)	창 원 (昌 原)	용 지 동 (龍 池 洞)	38,028	2.65	13,748
132	경기(京畿)	성 남 (城 南)	은 행 2 동 (銀 杏 2 洞)	37,971	2.46	15,164
133	제주(濟州)	제 주 (濟 州)	일 도 2 동 (一 徒 2 洞)	37,969	2.19	13,027
134	경기(京畿)	이 천 (利 川)	증 포 동 (增 浦 洞)	37,895	8.92	12,039
135	서 울	노 원 (蘆 原)	월계제3동(月溪第3洞)	37,816	1.17	13,960
136	서 울	구 로 (九 老)	개봉제1동(開峰第1洞)	37,739	1.31	14,785
137	충북(忠北)	청 주 (淸 州)	분 평 동 (粉 坪 洞)	37,689	5.94	12,224
138	경북(慶北)	경 산 (慶 山)	서 부 1 동 (西 部 1 洞)	37,663	5.64	13,385
139	경기(京畿)	고 양 (高 陽)	화 정 2 동 (花 井 2 洞)	37,633	1.94	12,865
140	경기(京畿)	남양주(南楊州)	도 농 동 (陶 農 洞)	37,603	2.17	12,847
141	서 울	중 랑 (中 浪)	면목본동(面牧本洞)	37,581	1.01	15,739
142	경기(京畿)	시 흥 (始 興)	정 왕 2 동 (正 往 2 洞)	37,512	4.81	12,803
143	경기(京畿)	김 포 (金 浦)	풍 무 동 (豊 舞 洞)	37,504	4.40	12,412
144	서 울	송 파 (松 坡)	잠 실 3 동 (蠶 室 3 洞)	37,358	1.49	12,932
145	서 울	마 포 (麻 浦)	공 덕 동 (孔 德 洞)	37,308	1.02	16,233
146	경기(京畿)	의정부(議政府)	송 산 2 동 (松 山 2 洞)	37,285	10.73	13,163
147	서 울	관 악 (冠 岳)	은 천 동 (殷 川 洞)	37,247	0.79	14,892
148	경기(京畿)	수 원 (水 原)	금 호 동 (金 好 洞)	37,244	8.87	11,532
149	서 울	성 북 (城 北)	석 관 동 (石 串 洞)	37,198	1.68	15,128
150	서 울	서 초 (瑞 草)	잠 원 동 (蠶 院 洞)	37,194	1.80	15,264
151	경기(京畿)	시 흥 (始 興)	대 야 동 (大 也 洞)	37,193	9.85	13,466
152	전남(全南)	순 천 (順 天)	왕 조 1 동 (旺 照 1 洞)	37,140	9.42	12,574
153	부산(釜山)	금 정 (金 井)	남 산 동 (南 山 洞)	37,082	3.64	13,047

순위	시·도	시·구	동	인 구 (명)	면 적 (㎢)	세대수
154	경기(京畿)	부 천 (富 川)	소사본3동(素砂本3洞)	37,041	1.00	12,444
155	경기(京畿)	안 산 (安 山)	사 1 동 (四 1 洞)	37,031	2.20	15,801
156	부산(釜山)	부산진(釜山鎭)	개 금 3 동 (開 琴 3 洞)	36,987	1.48	12,647
157	부산(釜山)	사 상 (沙 上)	학 장 동 (鶴 章 洞)	36,904	5.48	12,243
158	서 울	구 로 (九 老)	신도림동(新道林洞)	36,676	1.47	12,853
159	인천(仁川)	계 양 (桂 陽)	효 성 2 동 (曉 星 2 洞)	36,575	2.69	12,348
160	경기(京畿)	용 인 (龍 仁)	풍덕천1동(豊德川1洞)	36,535	1.93	13,833
161	대구(大邱)	달 서 (達 西)	용 산 1 동 (龍 山 1 洞)	36,466	1.29	11,496
162	서 울	강 북 (江 北)	송 중 동 (松 中 洞)	36,455	1.23	14,388
163	광주(光州)	광 산 (光 山)	운 남 동 (雲 南 洞)	36,407	2.09	11,347
164	서 울	송 파 (松 坡)	가 락 2 동 (可 樂 2 洞)	36,400	0.96	12,569
165	경기(京畿)	파 주 (坡 州)	금 촌 1 동 (金 村 1 洞)	36,397	18.92	13,830
166	서 울	은 평 (恩 平)	녹 번 동 (碌 磻 洞)	36,380	1.79	15,583
167	서 울	성 북 (城 北)	종 암 동 (鍾 岩 洞)	36,375	1.46	14,610
168	경기(京畿)	수 원 (水 原)	인 계 동 (仁 溪 洞)	36,335	2.91	15,875
169	부산(釜山)	동 래 (東 萊)	온 천 3 동 (溫 川 3 洞)	36,307	1.71	12,838
170	서 울	구 로 (九 老)	개봉제2동(開峰第2洞)	36,257	0.80	13,010
171	서 울	양 천 (陽 川)	신 정 4 동 (新 亭 4 洞)	36,245	1.01	15,117
172	경기(京畿)	안 산 (安 山)	선 부 3 동 (仙 府 3 洞)	36,159	5.86	13,301
173	인천(仁川)	남 (南)	용 현 5 동 (龍 現 5 洞)	36,150	1.89	13,015
174	대구(大邱)	달 서 (達 西)	용 산 2 동 (龍 山 2 洞)	36,143	1.32	11,243
175	경기(京畿)	고 양 (高 陽)	대 화 동 (大 化 洞)	36,133	3.78	13,900
176	서 울	광 진 (廣 津)	광 장 동 (廣 壯 洞)	36,127	2.39	12,201
177	경기(京畿)	부 천 (富 川)	중 1 동 (中 1 洞)	36,118	1.25	12,853
178	서 울	송 파 (松 坡)	석 촌 동 (石 村 洞)	36,092	0.95	16,044
179	경기(京畿)	안 산 (安 山)	사 2 동 (四 2 洞)	36,091	3.49	12,513

순위	시·도	시·구	동	인 구 (명)	면 적 (㎢)	세대수
180	대구(大邱)	수 성 (壽 城)	고 산 3 동 (孤 山 3 洞)	36,073	5.01	11,035
181	부산(釜山)	해운대(海雲臺)	좌 2 동 (佐 2 洞)	36,062	1.44	12,296
182	전북(全北)	군 산 (群 山)	나 운 3 동 (羅 雲 3 洞)	36,058	8.55	12,678
183	충북(忠北)	청 주 (淸 州)	복 대 1 동 (福 臺 1 洞)	36,055	2.72	13,957
184	전남(全南)	여 수 (麗 水)	쌍 봉 동 (雙 鳳 洞)	35,990	7.16	11,765
185	경기(京畿)	의정부(議政府)	송 산 1 동 (松 山 1 洞)	35,920	16.03	13,223
186	전북(全北)	전 주 (全 州)	인 후 3 동 (麟 後 3 洞)	35,919	1.67	12,555
187	서 울	은 평 (恩 平)	불광제1동(佛光第1洞)	35,841	3.13	14,807
188	경기(京畿)	수 원 (水 原)	율 천 동 (栗 泉 洞)	35,804	2.90	13,744
189	대구(大邱)	수 성 (壽 城)	고 산 1 동 (孤 山 1 洞)	35,794	8.80	10,662
190	충북(忠北)	청 주 (淸 州)	금 천 동 (金 川 洞)	35,733	1.48	12,442
191	경기(京畿)	성 남 (城 南)	구 미 동 (九 美 洞)	35,724	4.75	13,505
192	인천(仁川)	계 양 (桂 陽)	효 성 1 동 (曉 星 1 洞)	35,718	2.30	12,524
193	서 울	강 서 (江 西)	화곡본동(禾谷本洞)	35,705	1.11	14,653
194	대구(大邱)	달 서 (達 西)	상 인 1 동 (上 仁 1 洞)	35,619	1.39	10,733
195	부산(釜山)	영 도 (影 島)	동 삼 1 동 (東 三 1 洞)	35,600	3.86	12,899
196	충남(忠南)	천 안 (天 安)	신 방 동 (新 芳 洞)	35,600	5.00	12,680
197	경기(京畿)	부 천 (富 川)	고강본동(古康本洞)	35,597	1.70	13,496
198	경기(京畿)	성 남 (城 南)	야 탑 3 동 (野 塔 3 洞)	35,578	5.08	13,388
199	서 울	강 남 (江 南)	역삼제1동(驛三第1洞)	35,566	2.35	20,822
200	서 울	관 악 (冠 岳)	성 현 동 (成 賢 洞)	35,522	0.68	12,913
201	서 울	관 악 (冠 岳)	미 성 동 (美 星 洞)	35,502	1.35	13,651
202	경남(慶南)	마 산 (馬 山)	월 영 동 (月 影 洞)	35,404	2.62	11,715
203	경기(京畿)	군 포 (軍 浦)	군 포 1 동 (軍 浦 1 洞)	35,319	3.70	13,931
204	인천(仁川)	부 평 (富 平)	부 평 1 동 (富 平 1 洞)	35,296	1.10	12,901
205	경남(慶南)	창 원 (昌 原)	봉 림 동 (鳳 林 洞)	35,289	12.28	14,808

순위	시·도	시·구	동	인 구 (명)	면 적 (㎢)	세대수
206	경북(慶北)	구 미 (龜 尾)	도 량 동 (道 良 洞)	35,255	3.74	11,320
207	부산(釜山)	사 상 (沙 上)	모 라 1 동 (毛 羅 1 洞)	35,137	1.67	11,974
208	부산(釜山)	북 (北)	화 명 3 동 (華 明 3 洞)	35,130	2.57	10,480
209	서 울	송 파 (松 坡)	삼 전 동 (三 田 洞)	35,127	0.95	15,632
210	광주(光州)	북 (北)	일 곡 동 (日 谷 洞)	35,096	3.73	10,827
211	경기(京畿)	고 양 (高 陽)	주 엽 2 동 (注 葉 2 洞)	35,054	0.96	12,791
212	인천(仁川)	계 양 (桂 陽)	작전·서운동(鵲田·瑞雲洞)	35,041	3.79	12,217
213	인천(仁川)	서 (西)	검 단 4 동 (黔 丹 4 洞)	34,952	3.51	10,940
214	경남(慶南)	창 원 (昌 原)	상 남 동 (上 南 洞)	34,822	1.15	10,686
215	서 울	구 로 (九 老)	구로제2동(九老第2洞)	34,816	1.80	15,367
216	전북(全北)	익 산 (益 山)	삼 성 동 (三 星 洞)	34,805	12.86	11,513
217	서 울	중 랑 (中 浪)	묵 제 1 동 (墨 第 1 洞)	34,723	1.20	12,753
218	인천(仁川)	계 양 (桂 陽)	작 전 1 동 (鵲 田 1 洞)	34,719	0.82	11,717
219	경기(京畿)	수 원 (水 原)	정 자 2 동 (亭 子 2 洞)	34,702	1.44	12,287
220	대전(大田)	유 성 (儒 城)	온 천 2 동 (溫 泉 2 洞)	34,635	8.96	13,882
221	전북(全北)	전 주 (全 州)	송 천 1 동 (松 川 1 洞)	34,611	4.79	10,531
222	서 울	중 랑 (中 浪)	망우본동(忘憂本洞)	34,594	2.88	14,058
223	인천(仁川)	남 (南)	학 익 1 동 (鶴 翼 1 洞)	34,590	5.07	12,202
224	경기(京畿)	광 주 (廣 州)	송 정 동 (松 亭 洞)	34,560	21.87	12,889
225	서 울	서대문(西大門)	북 가 좌 제 2 동 (北 加 佐 第 2 洞)	34,380	0.84	13,181
226	경기(京畿)	광 주 (廣 州)	경 안 동 (京 安 洞)	34,300	6.40	12,839
227	경기(京畿)	부 천 (富 川)	상 3 동 (上 3 洞)	34,290	1.44	10,193
228	서 울	동 작 (銅 雀)	노 량 진 제 1 동 (鷺 梁 津 第 1 洞)	34,151	1.58	13,998
229	인천(仁川)	부 평 (富 平)	산 곡 2 동 (山 谷 2 洞)	34,127	0.92	10,630
230	서 울	강 북 (江 北)	인 수 동 (仁 壽 洞)	34,125	2.93	13,537
231	서 울	송 파 (松 坡)	장 지 동 (長 旨 洞)	33,952	2.60	12,708

순위	시·도	시·구	동	인 구 (명)	면 적 (㎢)	세대수
232	대전(大田)	서 (西)	관저2동(關雎2洞)	33,932	4.56	10,390
233	광주(光州)	북 (北)	동림동(東林洞)	33,877	4.21	11,312
234	전북(全北)	전주(全州)	효자4동(孝子4洞)	33,875	15.22	10,938
235	서 울	강남(江南)	도곡제2동(道谷第2洞)	33,846	1.02	12,044
236	경기(京畿)	남양주(南楊州)	호평동(好坪洞)	33,827	9.13	11,933
237	서 울	관악(冠岳)	청룡동(靑龍洞)	33,819	1.18	17,489
238	대구(大邱)	북 (北)	무태조야동(無怠助也洞)	33,731	23.26	11,698
239	경기(京畿)	성남(城南)	서현1동(書峴1洞)	33,696	7.49	12,612
240	부산(釜山)	해운대(海雲臺)	반송2동(盤松2洞)	33,691	4.59	12,652
241	서 울	동작(銅雀)	흑석동(黑石洞)	33,679	1.68	14,980
242	경기(京畿)	수원(水原)	조원1동(棗園1洞)	33,669	1.83	12,683
243	경기(京畿)	시흥(始興)	정왕1동(正往1洞)	33,666	6.55	16,857
244	서 울	양천(陽川)	신정7동(新亭7洞)	33,601	1.21	11,660
245	부산(釜山)	동래(東萊)	안락2동(安樂2洞)	33,510	1.39	11,112
246	경기(京畿)	안양(安養)	석수2동(石水2洞)	33,421	3.43	12,364
247	부산(釜山)	동래(東萊)	수민동(壽民洞)	33,377	1.21	11,272
248	경기(京畿)	성남(城南)	신흥2동(新興2洞)	33,339	1.05	12,911
249	경기(京畿)	안산(安山)	본오2동(本五2洞)	33,303	0.82	12,202
250	서 울	은평(恩平)	응암제1동(鷹岩第1洞)	33,300	1.20	13,749
251	서 울	영등포(永登浦)	여의동(汝矣洞)	33,247	8.40	12,342
252	경기(京畿)	화성(華城)	진안동(陣雁洞)	33,157	7.49	13,399
253	경기(京畿)	고양(高陽)	주엽1동(注葉1洞)	33,133	0.97	11,427
254	경기(京畿)	시흥(始興)	은행동(銀杏洞)	33,121	5.97	10,678
255	서 울	강북(江北)	삼양동(三陽洞)	33,095	0.95	13,326
256	서 울	강북(江北)	송천동(松泉洞)	33,033	0.88	13,839
257	서 울	도봉(道峰)	방학제3동(放鶴第3洞)	33,024	2.64	11,008

순위	시·도	시·구	동	인 구 (명)	면 적 (㎢)	세대수
258	서 울	도 봉 (道 峰)	방학제1동(放鶴第1洞)	32,992	0.69	11,960
259	대 전(大 田)	대 덕 (大 德)	송 촌 동 (宋 村 洞)	32,990	1.92	10,125
260	서 울	은 평 (恩 平)	구 산 동 (龜 山 洞)	32,908	1.39	11,268
261	서 울	영등포(永登浦)	당산제2동(堂山第2洞)	32,841	1.55	12,697
262	서 울	도 봉 (道 峰)	도봉제2동(道峰第2洞)	32,837	0.83	12,189
263	경 기(京 畿)	부 천 (富 川)	중 2 동 (中 2 洞)	32,823	1.17	10,462
264	서 울	관 악 (冠 岳)	난 곡 동 (蘭 谷 洞)	32,812	0.98	13,201
265	경 기(京 畿)	용 인 (龍 仁)	상 현 2 동 (上 峴 2 洞)	32,798	1.98	11,036
266	서 울	강 동 (江 東)	천호제1동(千戶第1洞)	32,723	0.71	13,036
267	경 기(京 畿)	부 천 (富 川)	상 2 동 (上 2 洞)	32,712	1.51	10,290
268	부 산(釜 山)	사 하 (沙 下)	다 대 2 동 (多 大 2 洞)	32,657	2.70	11,543
269	울 산(蔚 山)	남 (南)	대 현 동 (大 峴 洞)	32,590	1.08	10,697
270	경 기(京 畿)	용 인 (龍 仁)	유 림 동 (柳 林 洞)	32,589	13.62	11,481
271	경 기(京 畿)	의정부(議政府)	호 원 1 동 (虎 院 1 洞)	32,574	6.54	11,960
272	부 산(釜 山)	해운대(海雲臺)	재 송 2 동 (栽 松 2 洞)	32,557	1.79	11,690
273	경 북(慶 北)	포 항 (浦 項)	장 량 동 (長 良 洞)	32,537	11.25	10,467
274	울 산(蔚 山)	중 (中)	다 운 동 (茶 雲 洞)	32,525	8.96	11,353
275	경 기(京 畿)	성 남 (城 南)	상대원1동(上大院1洞)	32,506	6.79	12,547
276	서 울	중 랑 (中 浪)	중화제2동(中和第2洞)	32,459	0.98	14,662
277	충 남(忠 南)	천 안 (天 安)	신 안 동 (新 安 洞)	32,434	11.54	14,376
278	서 울	은 평 (恩 平)	불광제2동(佛光第2洞)	32,374	1.38	13,458
279	서 울	광 진 (廣 津)	중곡제4동(中谷第4洞)	32,365	2.32	12,288
280	경 기(京 畿)	의정부(議政府)	자 금 동 (自 金 洞)	32,328	11.79	12,108
281	경 기(京 畿)	성 남 (城 南)	성 남 동 (城 南 洞)	32,289	1.99	13,500
282	경 기(京 畿)	용 인 (龍 仁)	보 정 동 (寶 亭 洞)	32,251	6.82	11,462
283	서 울	노 원 (蘆 原)	월계제2동(月溪第2洞)	32,201	1.94	12,515

순위	시·도	시·구	동	인 구 (명)	면 적 (㎢)	세대수
284	인천(仁川)	연수(延壽)	청학동(靑鶴洞)	32,196	2.39	12,752
285	서 울	금천(衿川)	시흥제1동(始興第1洞)	32,107	1.71	13,325
286	경기(京畿)	용인(龍仁)	상현1동(上峴1洞)	32,077	2.96	10,787
287	서 울	양천(陽川)	목2동(木2洞)	32,053	1.03	12,112
288	경기(京畿)	광주(廣州)	광남동(廣南洞)	31,964	28.50	11,707
289	서 울	구로(九老)	구로제5동(九老第5洞)	31,927	1.03	12,540
290	서 울	강서(江西)	발산제1동(鉢山第1洞)	31,889	2.96	11,301
291	서 울	관악(冠岳)	삼성동(三聖洞)	31,842	3.05	12,774
292	경기(京畿)	평택(平澤)	서정동(西井洞)	31,797	2.55	12,940
293	서 울	노원(蘆原)	중계제1동(中溪第1洞)	31,794	0.63	9,997
294	대전(大田)	중 (中)	태평2동(太平2洞)	31,783	1.00	9,932
295	서 울	영등포(永登浦)	문래동(文來洞)	31,761	1.49	11,679
296	부산(釜山)	해운대(海雲臺)	재송1동(栽松1洞)	31,758	2.37	10,582
297	서 울	도봉(道峰)	창제2동(倉第2洞)	31,731	1.07	12,255
298	경기(京畿)	용인(龍仁)	구성동(駒城洞)	31,693	6.90	11,550
299	서 울	광진(廣津)	자양제3동(紫陽第3洞)	31,680	1.20	11,456
300	서 울	양천(陽川)	목1동(木1洞)	31,676	1.41	10,394
301	경기(京畿)	성남(城南)	금광2동(金光2洞)	31,648	1.01	12,503
302	부산(釜山)	북 (北)	구포2동(龜浦2洞)	31,630	2.91	11,500
303	서 울	노원(蘆原)	하계제1동(下溪第1洞)	31,625	1.55	11,490
304	서 울	금천(衿川)	독산제1동(禿山第1洞)	31,618	2.09	12,648
305	부산(釜山)	사하(沙下)	장림2동(長林2洞)	31,588	2.30	10,799
306	부산(釜山)	연제(蓮堤)	거제1동(巨堤1洞)	31,587	0.89	10,494
307	서 울	도봉(道峰)	창제4동(倉第4洞)	31,573	0.96	11,446
308	서 울	은평(恩平)	대조동(大棗洞)	31,570	0.85	13,316
309	인천(仁川)	계양(桂陽)	작전2동(鵲田2洞)	31,532	0.98	12,318

순위	시·도	시·구	동	인 구 (명)	면 적 (㎢)	세대수
310	서 울	강 남 (江 南)	역삼제2동(驛三第2洞)	31,461	1.15	13,392
311	서 울	송 파 (松 坡)	잠실본동(蠶室本洞)	31,393	0.94	14,356
312	서 울	강 서 (江 西)	방화제1동(傍花第1洞)	31,321	1.04	12,056
313	경기(京畿)	양 주 (楊 州)	회 천 2 동 (檜 泉 2 洞)	31,286	11.14	11,838
314	인천(仁川)	부 평 (富 平)	삼 산 2 동 (三 山 2 洞)	31,269	1.57	9,904
315	충남(忠南)	천 안 (天 安)	청 룡 동 (靑 龍 洞)	31,203	16.89	10,589
316	서 울	서대문(西大門)	남 가 좌 제 2 동 (南 加 佐 第 2 洞)	31,172	0.79	12,488
317	광주(光州)	서 (西)	치 평 동 (治 平 洞)	31,024	3.27	9,924
318	대전(大田)	중 (中)	산 성 동 (山 城 洞)	31,000	41.50	11,125
319	서 울	노 원 (蘆 原)	중계본동(中溪本洞)	30,891	1.97	10,202
320	울산(蔚山)	남 (南)	달 동 (達 洞)	30,802	1.22	11,623
321	부산(釜山)	사 하 (沙 下)	당 리 동 (堂 里 洞)	30,785	3.87	10,389
322	인천(仁川)	남 동 (南 洞)	간 석 4 동 (間 石 4 洞)	30,768	1.08	11,892
323	경기(京畿)	안 산 (安 山)	성 포 동 (聲 浦 洞)	30,768	1.70	9,762
324	경북(慶北)	포 항 (浦 項)	상 대 동 (上 大 洞)	30,760	3.43	12,253
325	인천(仁川)	남 동 (南 洞)	만 수 6 동 (萬 壽 6 洞)	30,701	1.73	10,600
326	서 울	중 랑 (中 浪)	면 목 제 3 · 8 동 (面 牧 第 3 · 8 洞)	30,697	1.67	12,692
327	부산(釜山)	수 영 (水 營)	망 미 1 동 (望 美 1 洞)	30,681	1.82	10,862
328	경기(京畿)	고 양 (高 陽)	일 산 1 동 (一 山 1 洞)	30,628	0.65	10,404
329	인천(仁川)	부 평 (富 平)	십 정 2 동 (十 井 2 洞)	30,607	1.09	13,083
330	서 울	송 파 (松 坡)	거 여 2 동 (巨 餘 2 洞)	30,573	1.69	11,771
331	경기(京畿)	양 주 (楊 州)	양 주 2 동 (楊 州 2 洞)	30,564	19.50	10,891
332	서 울	동 작 (銅 雀)	사당제2동(舍堂第2洞)	30,532	2.75	12,394
333	경남(慶南)	진 주 (晋 州)	평 거 동 (平 居 洞)	30,526	2.92	10,054
334	서 울	영등포(永登浦)	대림제3동(大林第3洞)	30,455	1.00	12,273
335	서 울	관 악 (冠 岳)	행 운 동 (幸 運 洞)	30,397	0.69	14,864

순위	시·도	시·구	동	인 구 (명)	면 적 (㎢)	세대수
336	경기(京畿)	오 산 (烏 山)	중 앙 동 (中 央 洞)	30,243	3.66	11,139
337	경기(京畿)	고 양 (高 陽)	정 발 산 동 (鼎 鉢 山 洞)	30,181	1.53	11,045
338	서 울	서 초 (瑞 草)	서 초 3 동 (瑞 草 3 洞)	30,165	3.05	12,162
339	경기(京畿)	성 남 (城 南)	금 곡 동 (金 谷 洞)	30,164	5.35	11,405
340	광주(光州)	서 (西)	금 호 2 동 (金 湖 2 洞)	30,122	1.19	9,041
341	경기(京畿)	성 남 (城 南)	분 당 동 (盆 唐 洞)	30,090	3.40	10,781
342	울산(蔚山)	북 (北)	효 문 동 (孝 門 洞)	30,059	16.29	9,554
343	경남(慶南)	거 제 (巨 濟)	옥 포 2 동 (玉 浦 2 洞)	30,036	8.60	9,962
344	경기(京畿)	수 원 (水 原)	곡 선 동 (谷 善 洞)	29,996	4.60	13,478
345	서 울	광 진 (廣 津)	구의제3동(九宜第3洞)	29,984	1.02	11,465
346	서 울	송 파 (松 坡)	가락본동(可樂本洞)	29,978	1.13	11,593
347	부산(釜山)	사 상 (沙 上)	엄 궁 동 (嚴 弓 洞)	29,975	5.04	9,913
348	경기(京畿)	고 양 (高 陽)	고 양 동 (高 陽 洞)	29,890	25.03	11,353
349	서 울	마 포 (麻 浦)	서 교 동 (西 橋 洞)	29,889	1.63	15,961
350	서 울	동 작 (銅 雀)	상도제4동(上道第4洞)	29,871	0.75	11,852
351	서 울	송 파 (松 坡)	풍 납 2 동 (風 納 2 洞)	29,853	1.59	11,518
352	서 울	구 로 (九 老)	오류제2동(梧柳第2洞)	29,847	4.60	11,511
353	인천(仁川)	남 동 (南 洞)	간 석 3 동 (間 石 3 洞)	29,829	1.84	12,566
354	경북(慶北)	구 미 (龜 尾)	상모사곡동(上毛沙谷洞)	29,762	5.72	10,611
355	대전(大田)	서 (西)	갈 마 2 동 (葛 馬 2 洞)	29,752	0.73	12,062
356	경기(京畿)	성 남 (城 南)	이 매 1 동 (二 梅 1 洞)	29,713	2.90	10,117
357	대전(大田)	서 (西)	탄 방 동 (炭 坊 洞)	29,670	1.65	11,769
358	서 울	강 동 (江 東)	상 일 동 (上 一 洞)	29,664	2.65	10,120
359	경기(京畿)	수 원 (水 原)	권 선 2 동 (勸 善 2 洞)	29,659	1.66	9,190
360	전북(全北)	익 산 (益 山)	영 등 1 동 (永 登 1 洞)	29,654	1.61	9,579
361	경기(京畿)	고 양 (高 陽)	송 산 동 (松 山 洞)	29,645	19.15	10,956

순위	시·도	시·구	동	인 구 (명)	면 적 (㎢)	세대수
362	경기(京畿)	양 주 (楊 州)	회 천 3 동 (檜 泉 3 洞)	29,619	3.80	10,380
363	울산(蔚山)	북 (北)	농 소 2 동 (農 所 2 洞)	29,602	11.41	9,167
364	경기(京畿)	구 리 (九 里)	수 택 2 동 (水 澤 2 洞)	29,582	0.62	11,758
365	서 울	금 천 (衿 川)	독산제3동(禿山第3洞)	29,570	0.92	12,584
366	대전(大田)	유 성 (儒 城)	진 잠 동 (鎭 岑 洞)	29,494	46.97	10,824
367	서 울	강 동 (江 東)	천호제3동(千戶第3洞)	29,466	0.79	13,357
368	울산(蔚山)	동 (東)	남 목 2 동 (南 牧 2 洞)	29,436	4.37	9,290
369	서 울	서대문(西大門)	홍은제2동(弘恩第2洞)	29,413	2.06	11,468
370	서 울	양 천 (陽 川)	목 4 동 (木 4 洞)	29,394	0.57	10,549
371	인천(仁川)	계 양 (桂 陽)	계 양 1 동 (桂 陽 1 洞)	29,390	25.92	10,517
372	서 울	도 봉 (道 峰)	창 제 1 동 (倉 第 1 洞)	29,355	0.88	11,143
373	경남(慶南)	진 해 (鎭 海)	웅 동 2 동 (熊 東 2 洞)	29,346	12.72	10,618
374	서 울	강 동 (江 東)	명일제1동(明逸第1洞)	29,341	0.61	10,215
375	경북(慶北)	포 항 (浦 項)	효 곡 동 (孝 谷 洞)	29,332	5.88	8,881
376	울산(蔚山)	남 (南)	옥 동 (玉 洞)	29,271	11.23	8,714
377	서 울	광 진 (廣 津)	자양제2동(紫陽第2洞)	29,237	1.68	11,422
378	서 울	관 악 (冠 岳)	인 헌 동 (仁 憲 洞)	29,191	1.53	13,321
379	부산(釜山)	남 (南)	대 연 3 동 (大 淵 3 洞)	29,177	3.84	11,759
380	부산(釜山)	북 (北)	화 명 1 동 (華 明 1 洞)	29,148	4.73	8,840
381	경북(慶北)	경 주 (慶 州)	황 성 동 (隍 城 洞)	29,140	3.84	9,387
382	경기(京畿)	안 양 (安 養)	호 계 2 동 (虎 溪 2 洞)	29,138	1.43	10,116
383	경기(京畿)	고 양 (高 陽)	마 두 1 동 (馬 頭 1 洞)	29,079	2.21	9,639
384	경기(京畿)	고 양 (高 陽)	백 석 1 동 (白 石 1 洞)	28,999	1.77	11,040
385	경기(京畿)	안 양 (安 養)	관 양 1 동 (冠 陽 1 洞)	28,987	3.19	10,809
386	부산(釜山)	사 하 (沙 下)	하 단 2 동 (下 端 2 洞)	28,966	3.08	10,514
387	대구(大邱)	수 성 (壽 城)	고 산 2 동 (孤 山 2 洞)	28,964	24.41	9,024

순위	시·도	시·구	동	인 구 (명)	면 적 (㎢)	세대수
388	대구(大邱)	달 서 (達 西)	이 곡 1 동 (梨 谷 1 洞)	28,943	1.82	9,022
389	경기(京畿)	군 포 (軍 浦)	광 정 동 (光 亭 洞)	28,942	1.90	10,410
390	경기(京畿)	수 원 (水 原)	구 운 동 (九 雲 洞)	28,923	2.03	10,159
391	서 울	중 랑 (中 浪)	신내제1동(新內第1洞)	28,853	2.53	9,973
392	서 울	서대문(西大門)	홍은제1동(弘恩第1洞)	28,850	1.58	11,186
393	서 울	도 봉 (道 峰)	창 제 5 동 (倉 第 5 洞)	28,811	0.70	10,265
394	서 울	서 초 (瑞 草)	방 배 2 동 (方 背 2 洞)	28,806	1.94	11,420
395	서 울	중 랑 (中 浪)	면목제2동(面牧第2洞)	28,758	0.73	11,880
396	대구(大邱)	북 (北)	복 현 2 동 (伏 賢 2 洞)	28,752	1.87	9,433
397	경기(京畿)	광 명 (光 明)	철 산 3 동 (鐵 山 3 洞)	28,634	1.05	9,568
398	서 울	서대문(西大門)	홍제제1동(弘濟第1洞)	28,598	1.23	11,489
399	충남(忠南)	공 주 (公 州)	신 관 동 (新 官 洞)	28,584	18.80	10,129
400	서 울	성 북 (城 北)	길음제1동(吉音第1洞)	28,579	0.74	10,198
401	강원(江原)	강 릉 (江 陵)	성 덕 동 (城 德 洞)	28,565	11.40	10,657
402	충남(忠南)	논 산 (論 山)	취 암 동 (鷲 岩 洞)	28,559	10.46	10,564
403	경기(京畿)	용 인 (龍 仁)	마 북 동 (麻 北 洞)	28,555	5.39	10,203
404	경기(京畿)	부 천 (富 川)	상 1 동 (上 1 洞)	28,478	0.74	9,927
405	강원(江原)	강 릉 (江 陵)	교 1 동 (校 1 洞)	28,474	2.92	10,387
406	서 울	강 서 (江 西)	방화제3동(傍花第3洞)	28,471	2.38	11,635
407	울산(蔚山)	중 (中)	병 영 1 동 (兵 營 1 洞)	28,432	1.45	9,527
408	경기(京畿)	안 산 (安 山)	이 동 (二 洞)	28,420	2.44	12,683
409	서 울	구 로 (九 老)	고척제2동(高尺第2洞)	28,374	1.02	10,878
410	경기(京畿)	김 포 (金 浦)	김 포 2 동 (金 浦 2 洞)	28,352	15.55	9,939
411	경기(京畿)	광 명 (光 明)	광 명 7 동 (光 明 7 洞)	28,344	2.34	10,032
412	전북(全北)	전 주 (全 州)	송 천 2 동 (松 川 2 洞)	28,314	12.14	8,728
413	서 울	서 초 (瑞 草)	서 초 4 동 (瑞 草 4 洞)	28,270	0.88	9,848

순위	시·도	시·구	동	인 구 (명)	면 적 (㎢)	세대수
414	경기(京畿)	안 양 (安 養)	비 산 1 동 (飛 山 1 洞)	28,232	1.82	9,499
415	경기(京畿)	부 천 (富 川)	송 내 2 동 (松 內 2 洞)	28,210	1.24	10,259
416	경북(慶北)	포 항 (浦 項)	용 흥 동 (龍 興 洞)	28,192	3.95	9,655
417	부산(釜山)	동 래 (東 萊)	사 직 2 동 (社 稷 2 洞)	28,098	1.91	8,749
418	서 울	성 북 (城 北)	정릉제4동(貞陵第4洞)	28,083	3.18	10,738
419	경기(京畿)	의 왕 (義 王)	부 곡 동 (富 谷 洞)	28,077	11.29	10,349
420	경기(京畿)	의정부(議政府)	의정부2동(議政府2洞)	28,069	2.48	11,641
421	경기(京畿)	안 양 (安 養)	부 림 동 (富 林 洞)	28,061	0.86	10,440
422	서 울	은 평 (恩 平)	응암제3동(鷹岩第3洞)	28,038	0.63	11,606
423	대구(大邱)	수 성 (壽 城)	지 산 1 동 (池 山 1 洞)	28,038	2.65	10,105
424	서 울	양 천 (陽 川)	신 정 6 동 (新 亭 6 洞)	28,030	0.96	8,861
425	부산(釜山)	사 상 (沙 上)	주 례 2 동 (周 禮 2 洞)	28,018	2.37	9,887
426	인천(仁川)	연 수 (延 壽)	연 수 1 동 (延 壽 1 洞)	27,996	1.52	11,763
427	충북(忠北)	청 주 (淸 州)	용 암 2 동 (龍 岩 2 洞)	27,989	13.64	9,585
428	대구(大邱)	북 (北)	읍 내 동 (邑 內 洞)	27,980	5.72	9,419
429	경기(京畿)	안 양 (安 養)	평 안 동 (坪 安 洞)	27,970	0.64	9,050
430	경북(慶北)	포 항 (浦 項)	두 호 동 (斗 湖 洞)	27,919	1.38	8,780
431	경기(京畿)	수 원 (水 原)	화 서 2 동 (華 西 2 洞)	27,904	2.12	9,137
432	부산(釜山)	북 (北)	구 포 3 동 (龜 浦 3 洞)	27,896	1.47	9,730
433	서 울	송 파 (松 坡)	송 파 1 동 (松 坡 1 洞)	27,865	0.79	11,647
434	서 울	강 동 (江 東)	둔촌제2동(遁村第2洞)	27,790	0.98	10,034
435	경기(京畿)	의정부(議政府)	가 능 1 동 (佳 陵 1 洞)	27,750	3.97	11,659
436	광주(光州)	남 (南)	봉 선 2 동 (鳳 仙 2 洞)	27,744	1.80	8,117
437	인천(仁川)	부 평 (富 平)	산 곡 3 동 (山 谷 3 洞)	27,692	1.43	9,498
438	대구(大邱)	동 (東)	안 심 1 동 (安 心 1 洞)	27,691	3.34	10,928
439	서 울	성 북 (城 北)	장위제1동(長位第1洞)	27,690	0.72	10,776

순위	시·도	시·구	동	인 구 (명)	면 적 (㎢)	세대수
440	서 울	은 평 (恩 平)	갈현제2동(葛峴第2洞)	27,681	0.96	10,621
441	대 전(大 田)	서 (西)	내 동 (內 洞)	27,676	0.99	8,852
442	서 울	광 진 (廣 津)	자양제4동(紫陽第4洞)	27,657	1.16	12,885
443	충북(忠北)	청 주 (淸 州)	봉 명 2 · 송 정 동 (鳳 鳴 2 · 松 亭 洞)	27,640	4.73	10,583
444	서 울	성 북 (城 北)	월곡제1동(月谷第1洞)	27,620	0.83	10,502
445	인천(仁川)	남 동 (南 洞)	구 월 1 동 (九 月 1 洞)	27,609	2.69	11,878
446	서 울	노 원 (蘆 原)	상계제8동(上溪弟8洞)	27,527	0.67	9,492
447	서 울	강 동 (江 東)	성내제2동(城內第2洞)	27,527	0.67	11,970
448	강원(江原)	동 해 (東 海)	천 곡 동 (泉 谷 洞)	27,483	10.40	10,404
449	경북(慶北)	경 산 (慶 山)	동 부 동 (東 部 洞)	27,478	18.46	10,266
450	광주(光州)	광 산 (光 山)	우 산 동 (牛 山 洞)	27,476	4.55	10,651
451	경기(京畿)	수 원 (水 原)	매 탄 4 동 (梅 灘 4 洞)	27,458	0.76	10,143
452	경기(京畿)	부 천 (富 川)	중 3 동 (中 3 洞)	27,437	0.96	9,485
453	부산(釜山)	해운대(海雲臺)	좌 4 동 (佐 4 洞)	27,392	6.35	8,633
454	서 울	강 서 (江 西)	화곡제8동(禾谷第8洞)	27,373	0.53	10,898
455	경북(慶北)	구 미 (龜 尾)	양 포 동 (陽 浦 洞)	27,343	21.82	10,114
456	서 울	관 악 (冠 岳)	보 라 매 동	27,319	0.78	11,483
457	서 울	은 평 (恩 平)	신사제1동(新寺第1洞)	27,309	0.84	10,278
458	경기(京畿)	부 천 (富 川)	원 종 1 동 (遠 宗 1 洞)	27,221	1.61	9,815
459	경기(京畿)	안 양 (安 養)	비 산 3 동 (飛 山 3 洞)	27,220	5.56	9,924
460	서 울	구 로 (九 老)	구로제4동(九老第4洞)	27,181	0.46	11,659
461	부산(釜山)	사 하 (沙 下)	감 천 1 동 (甘 川 1 洞)	27,177	2.38	9,193
462	전북(全北)	군 산 (群 山)	나 운 2 동 (羅 雲 2 洞)	27,159	0.82	9,096
463	서 울	은 평 (恩 平)	갈현제1동(葛峴第1洞)	27,135	0.97	10,798
464	강원(江原)	원 주 (原 州)	태 장 2 동 (台 庄 2 洞)	27,102	8.93	10,095
465	인천(仁川)	남 동 (南 洞)	간 석 1 동 (間 石 1 洞)	27,092	0.92	11,026

순위	시·도	시·구	동	인 구 (명)	면 적 (㎢)	세대수
466	경기(京畿)	군 포 (軍 浦)	오 금 동 (五 禁 洞)	27,077	1.07	9,479
467	경기(京畿)	수 원 (水 原)	세 류 2 동 (細 柳 2 洞)	27,071	3.58	11,172
468	경북(慶北)	영 천 (永 川)	동 부 동 (東 部 洞)	27,042	10.76	9,856
469	서 울	용 산 (龍 山)	이촌제1동(二村第1洞)	27,035	2.86	9,865
470	서 울	강 남 (江 南)	논현제1동(論峴第1洞)	26,995	1.25	15,051
471	경기(京畿)	화 성 (華 城)	병 점 1 동 (餠 店 1 洞)	26,958	1.33	8,907
472	서 울	성 북 (城 北)	삼 선 동 (三 仙 洞)	26,951	0.89	11,598
473	서 울	서 초 (瑞 草)	양 재 1 동 (良 才 1 洞)	26,948	5.76	11,272
474	서 울	강 남 (江 南)	대치제2동(大峙第2洞)	26,902	0.66	8,306
475	경기(京畿)	안 산 (安 山)	선 부 2 동 (仙 府 2 洞)	26,871	2.07	12,179
476	대전(大田)	서 (西)	월 평 3 동 (月 坪 3 洞)	26,865	0.82	7,751
477	경북(慶北)	포 항 (浦 項)	우 창 동 (牛 昌 洞)	26,863	6.20	9,114
478	서 울	노 원 (蘆 原)	하계제2동(下溪第2洞)	26,850	0.51	8,906
479	서 울	동 작 (銅 雀)	신 대 방 제 1 동 (新 大 方 第 1 洞)	26,842	0.62	10,162
480	경남(慶南)	거 제 (巨 濟)	장 평 동 (長 坪 洞)	26,810	6.98	10,019
481	서 울	중 랑 (中 浪)	면목제7동(面牧第7洞)	26,802	0.87	10,690
482	경기(京畿)	고 양 (高 陽)	관 산 동 (官 山 洞)	26,769	15.05	10,731
483	서 울	강 서 (江 西)	방화제2동(傍花第2洞)	26,644	6.41	11,064
484	부산(釜山)	부산진(釜山鎭)	초 읍 동 (草 邑 洞)	26,630	5.92	9,913
485	대구(大邱)	달 서 (達 西)	월 성 1 동 (月 城 1 洞)	26,626	2.59	7,844
486	인천(仁川)	연 수 (延 壽)	송 도 동 (松 島 洞)	26,616	12.66	8,080
487	경기(京畿)	용 인 (龍 仁)	구 갈 동 (舊 葛 洞)	26,607	4.21	10,747
488	대구(大邱)	달 서 (達 西)	감 삼 동 (甘 三 洞)	26,596	1.18	9,007
489	대전(大田)	유 성 (儒 城)	전 민 동 (田 民 洞)	26,580	9.01	8,505
490	서 울	강 남 (江 南)	삼성제2동(三成第2洞)	26,579	1.24	11,631
491	경기(京畿)	구 리 (九 里)	인 창 동 (仁 倉 洞)	26,565	2.09	9,607

순위	시·도	시·구	동	인 구 (명)	면 적 (㎢)	세대수
492	서 울	광 진 (廣 津)	구의제2동(九宜第2洞)	26,560	1.39	10,351
493	서 울	구 로 (九 老)	구로제3동(九老第3洞)	26,535	1.02	12,091
494	울산(蔚山)	남 (南)	신 정 4 동 (新 亭 4 洞)	26,509	0.81	8,687
495	경북(慶北)	경 주 (慶 州)	동 천 동 (東 川 洞)	26,507	5.26	9,344
496	서 울	구 로 (九 老)	고척제1동(高尺第1洞)	26,506	1.13	9,717
497	인천(仁川)	남 (南)	주 안 2 동 (朱 安 2 洞)	26,486	0.99	10,926
498	대구(大邱)	수 성 (壽 城)	만 촌 1 동 (晩 村 1 洞)	26,458	2.87	8,631
499	경남(慶南)	창 원 (昌 原)	성 주 동 (聖 住 洞)	26,453	24.78	8,351
500	서 울	마 포 (麻 浦)	서 강 동 (西 江 洞)	26,436	1.47	11,985
501	서 울	중 랑 (中 浪)	상봉제1동(上鳳第1洞)	26,424	0.85	9,403
502	대구(大邱)	수 성 (壽 城)	황 금 1 동 (黃 金 1 洞)	26,420	2.68	8,104
503	광주(光州)	서 (西)	상 무 2 동 (尙 武 2 洞)	26,413	1.87	10,453
504	경기(京畿)	용 인 (龍 仁)	신 봉 동 (新 鳳 洞)	26,405	6.70	9,237
505	충북(忠北)	청 주 (淸 州)	산 남 동 (山 南 洞)	26,393	3.70	8,655
506	서 울	중 랑 (中 浪)	신내제2동(新內第2洞)	26,361	0.99	9,442
507	서 울	양 천 (陽 川)	신 월 7 동 (新 月 7 洞)	26,353	1.37	9,635
508	전북(全北)	익 산 (益 山)	모 현 동 (慕 縣 洞)	26,349	3.49	9,044
509	부산(釜山)	부산진(釜山鎭)	부 암 3 동 (釜 岩 3 洞)	26,344	1.69	8,758
510	대전(大田)	유 성 (儒 城)	신 성 동 (新 城 洞)	26,306	28.20	9,355
511	대구(大邱)	북 (北)	태 전 2 동 (太 田 2 洞)	26,288	1.71	8,943
512	인천(仁川)	부 평 (富 平)	부 평 4 동 (富 平 4 洞)	26,222	1.04	11,292
513	서 울	성 동 (城 東)	옥 수 동 (玉 水 洞)	26,138	1.95	10,782
514	경기(京畿)	부 천 (富 川)	도 당 동 (陶 唐 洞)	26,128	1.99	9,973
515	서 울	성 동 (城 東)	마 장 동 (馬 場 洞)	26,084	1.06	10,103
516	서 울	서 초 (瑞 草)	방 배 3 동 (方 背 3 洞)	26,082	2.40	9,553
517	서 울	영등포(永登浦)	영 등 포 본 동 (永 登 浦 本 洞)	26,075	1.02	11,105

순위	시·도	시·구	동	인 구 (명)	면 적 (㎢)	세대수
518	경기(京畿)	수 원 (水 原)	세 류 3 동 (細 柳 3 洞)	26,061	1.29	10,681
519	경기(京畿)	성 남 (城 南)	금 광 1 동 (金 光 1 洞)	26,055	0.70	10,553
520	경기(京畿)	시 흥 (始 興)	정 왕 3 동 (正 往 3 洞)	26,023	6.13	10,230
521	서 울	노 원 (蘆 原)	상계제9동(上溪弟9洞)	26,010	0.81	9,312
522	서 울	송 파 (松 坡)	방 이 2 동 (芳 荑 2 洞)	26,005	0.80	11,207
523	서 울	금 천 (衿 川)	시흥제2동(始興第2洞)	25,995	1.26	8,827
524	서 울	강 남 (江 南)	대치제1동(大峙第1洞)	25,949	0.79	7,855
525	서 울	송 파 (松 坡)	잠 실 4 동 (蠶 室 4 洞)	25,935	1.56	9,283
526	경기(京畿)	수 원 (水 原)	우 만 1 동 (牛 滿 1 洞)	25,923	1.28	10,958
527	서 울	관 악 (冠 岳)	신 사 동 (新 士 洞)	25,922	0.64	11,968
528	경기(京畿)	구 리 (九 里)	교 문 2 동 (橋 門 2 洞)	25,900	1.15	8,386
529	경기(京畿)	광 명 (光 明)	하 안 3 동 (下 安 3 洞)	25,862	0.53	9,537
530	서 울	금 천 (衿 川)	시흥제5동(始興第5洞)	25,861	1.41	10,100
531	서 울	금 천 (衿 川)	시흥제4동(始興第4洞)	25,859	0.84	10,016
532	경기(京畿)	화 성 (華 城)	병 점 2 동 (餠 店 2 洞)	25,847	1.16	8,799
533	경북(慶北)	포 항 (浦 項)	해 도 동 (海 島 洞)	25,842	1.94	10,926
534	울산(蔚山)	남 (南)	삼 호 동 (三 湖 洞)	25,840	2.42	9,161
535	경기(京畿)	부 천 (富 川)	역 곡 3 동 (驛 谷 3 洞)	25,834	1.79	10,130
536	인천(仁川)	계 양 (桂 陽)	계 산 1 동 (桂 山 1 洞)	25,829	1.57	10,699
537	부산(釜山)	부산진(釜山鎭)	당 감 3 동 (堂 甘 3 洞)	25,822	0.93	8,790
538	충남(忠南)	아 산 (牙 山)	온 양 6 동 (溫 陽 6 洞)	25,820	10.76	10,051
539	서 울	서 초 (瑞 草)	방 배 4 동 (方 背 4 洞)	25,792	0.95	10,146
540	전북(全北)	전 주 (全 州)	삼 천 3 동 (三 川 3 洞)	25,771	26.54	8,006
541	경기(京畿)	안 산 (安 山)	일 동 (一 洞)	25,762	2.41	10,558
542	인천(仁川)	연 수 (延 壽)	연 수 2 동 (延 壽 2 洞)	25,759	1.11	9,876
543	서 울	도 봉 (道 峰)	도봉제1동(道峰第1洞)	25,742	8.72	10,699

순위	시·도	시·구	동	인 구 (명)	면 적 (㎢)	세대수
544	서 울	동 작 (銅 雀)	사당제3동(舍堂第3洞)	25,718	0.92	10,054
545	광주(光州)	광 산 (光 山)	첨 단 1 동 (尖 端 1 洞)	25,690	2.20	7,021
546	서 울	동 작 (銅 雀)	상도제2동(上道第2洞)	25,676	0.97	10,649
547	경기(京畿)	고 양 (高 陽)	장 항 2 동 (獐 項 2 洞)	25,595	2.45	12,466
548	인천(仁川)	서 (西)	석 남 1 동 (石 南 1 洞)	25,593	1.12	9,878
549	경기(京畿)	안 양 (安 養)	호 계 3 동 (虎 溪 3 洞)	25,580	0.75	8,596
550	경기(京畿)	수 원 (水 原)	정 자 1 동 (亭 子 1 洞)	25,561	1.25	9,176
551	경기(京畿)	시 흥 (始 興)	정 왕 4 동 (正 往 4 洞)	25,546	5.80	8,113
552	인천(仁川)	계 양 (桂 陽)	계 산 3 동 (桂 山 3 洞)	25,538	0.46	9,060
553	서 울	송 파 (松 坡)	잠 실 2 동 (蠶 室 2 洞)	25,513	2.18	9,234
554	대구(大邱)	북 (北)	태 전 1 동 (太 田 1 洞)	25,503	2.70	8,795
555	경기(京畿)	구 리 (九 里)	수 택 1 동 (水 澤 1 洞)	25,490	1.26	10,738
556	경남(慶南)	양 산 (梁 山)	평 산 동 (平 山 洞)	25,471	10.70	8,673
557	경기(京畿)	안 산 (安 山)	고 잔 2 동 (古 棧 2 洞)	25,423	1.87	9,523
558	경기(京畿)	부 천 (富 川)	원 종 2 동 (遠 宗 2 洞)	25,420	0.78	9,285
559	인천(仁川)	남 (南)	주 안 4 동 (朱 安 4 洞)	25,416	0.96	10,387
560	경기(京畿)	안 양 (安 養)	안 양 2 동 (安 養 2 洞)	25,415	2.85	10,455
561	서 울	강 동 (江 東)	성내제3동(城內第3洞)	25,344	0.71	10,070
562	서 울	성 동 (城 東)	행당제2동(杏堂第2洞)	25,334	0.42	8,943
563	인천(仁川)	연 수 (延 壽)	옥 련 2 동 (玉 蓮 2 洞)	25,315	1.93	8,492
564	경기(京畿)	평 택 (平 澤)	세 교 동 (細 橋 洞)	25,311	7.97	8,454
565	서 울	동대문(東大門)	청 량 리 동 (淸 凉 里 洞)	25,292	1.20	10,810
566	경기(京畿)	용 인 (龍 仁)	동 천 동 (東 川 洞)	25,285	16.59	9,214
567	강원(江原)	원 주 (原 州)	단 계 동 (丹 溪 洞)	25,281	3.68	9,398
568	전북(全北)	익 산 (益 山)	어 양 동 (於 陽 洞)	25,256	2.12	8,686
569	충남(忠南)	아 산 (牙 山)	온 양 3 동 (溫 陽 3 洞)	25,245	6.29	9,386

순위	시·도	시·구	동	인 구 (명)	면 적 (㎢)	세대수
570	서 울	관 악 (冠 岳)	서 림 동 (瑞 林 洞)	25,173	0.98	13,122
571	인천(仁川)	남 동 (南 洞)	남촌도림동(南村桃林洞)	25,145	9.77	9,110
572	대전(大田)	서 (西)	갈 마 1 동 (葛 馬 1 洞)	25,113	1.50	9,619
573	대구(大邱)	수 성 (壽 城)	지 산 2 동 (池 山 2 洞)	25,044	1.97	8,478
574	광주(光州)	서 (西)	상 무 1 동 (尙 武 1 洞)	25,044	1.36	9,528
575	서 울	노 원 (蘆 原)	상계제5동(上溪第5洞)	25,002	0.44	9,356
576	경기(京畿)	안 산 (安 山)	본 오 3 동 (本 五 3 洞)	24,999	1.10	9,928
577	전북(全北)	익 산 (益 山)	동 산 동 (銅 山 洞)	24,943	12.73	9,098
578	서 울	도 봉 (道 峰)	방학제2동(放鶴第2洞)	24,931	0.74	9,876
579	경기(京畿)	고 양 (高 陽)	행 신 1 동 (幸 信 1 洞)	24,895	0.69	8,769
580	서 울	양 천 (陽 川)	신 월 1 동 (新 月 1 洞)	24,878	0.65	10,101
581	인천(仁川)	부 평 (富 平)	갈 산 2 동 (葛 山 2 洞)	24,875	0.66	8,873
582	서 울	강 북 (江 北)	미 아 동 (彌 阿 洞)	24,863	0.73	10,355
583	부산(釜山)	해운대(海雲臺)	우 2 동 (佑 2 洞)	24,847	3.41	8,542
584	서 울	양 천 (陽 川)	신 정 1 동 (新 亭 1 洞)	24,828	0.70	8,724
585	광주(光州)	서 (西)	금 호 1 동 (金 湖 1 洞)	24,823	1.86	8,170
586	서 울	광 진 (廣 津)	자양제1동(紫陽第1洞)	24,804	0.63	11,002
587	서 울	영등포(永登浦)	신길제6동(新吉第6洞)	24,792	0.68	9,745
588	부산(釜山)	사 하 (沙 下)	하 단 1 동 (下 端 1 洞)	24,771	6.15	8,429
589	서 울	동대문(東大門)	휘경제2동(徽慶第2洞)	24,745	1.05	9,722
590	경기(京畿)	군 포 (軍 浦)	재 궁 동 (齋 宮 洞)	24,720	0.87	9,323
591	경기(京畿)	용 인 (龍 仁)	역 삼 동 (驛 三 洞)	24,719	12.46	9,354
592	서 울	강 서 (江 西)	화곡제6동(禾谷第6洞)	24,692	1.11	9,671
593	서 울	성 북 (城 北)	돈암제2동(敦岩第2洞)	24,666	0.55	8,636
594	경기(京畿)	수 원 (水 原)	권 선 1 동 (勸 善 1 洞)	24,666	1.03	10,001
595	경기(京畿)	구 리 (九 里)	수 택 3 동 (水 澤 3 洞)	24,655	9.34	9,288

순위	시·도	시·구	동	인 구 (명)	면 적 (㎢)	세대수
596	경기(京畿)	안 산 (安 山)	고 잔 1 동 (古 棧 1 洞)	24,641	1.75	9,278
597	서 울	노 원 (蘆 原)	월계제1동(月溪第1洞)	24,640	1.16	9,703
598	서 울	성 북 (城 北)	정릉제2동(貞陵第2洞)	24,636	1.23	9,519
599	대구(大邱)	달 서 (達 西)	상 인 2 동 (上 仁 2 洞)	24,626	0.90	8,449
600	서 울	마 포 (麻 浦)	망원제1동(望遠第1洞)	24,611	1.14	10,236
601	경기(京畿)	용 인 (龍 仁)	성 복 동 (星 福 洞)	24,585	4.94	8,716
602	경기(京畿)	부 천 (富 川)	괴 안 동 (槐 安 洞)	24,582	1.02	8,564
603	경남(慶南)	양 산 (梁 山)	서 창 동 (西 倉 洞)	24,577	22.00	9,178
604	서 울	강 북 (江 北)	삼각산동(三角山洞)	24,571	0.62	8,440
605	전북(全北)	군 산 (群 山)	수 송 동 (秀 松 洞)	24,565	5.36	7,931
606	인천(仁川)	서 (西)	검암경서동(黔岩景西洞)	24,558	27.39	8,266
607	서 울	은 평 (恩 平)	신사제2동(新寺第2洞)	24,557	1.00	9,326
608	경북(慶北)	김 천 (金 泉)	대 신 동 (大 新 洞)	24,551	23.45	8,350
609	서 울	성 북 (城 北)	장위제2동(長位第2洞)	24,530	0.82	9,902
610	대전(大田)	대 덕 (大 德)	중 리 동 (中 里 洞)	24,507	1.50	9,642
611	서 울	서 초 (瑞 草)	반 포 3 동 (盤 浦 3 洞)	24,498	1.37	8,760
612	부산(釜山)	부산진(釜山鎭)	양 정 1 동 (楊 亭 1 洞)	24,497	1.29	8,673
613	대전(大田)	중 (中)	문 화 1 동 (文 化 1 洞)	24,478	2.18	8,050
614	경기(京畿)	수 원 (水 原)	고 등 동 (高 等 洞)	24,467	1.00	10,408
615	서 울	관 악 (冠 岳)	서 원 동 (書 院 洞)	24,403	0.65	12,162
616	경남(慶南)	마 산 (馬 山)	양 덕 2 동 (陽 德 2 洞)	24,388	1.76	8,550
617	대전(大田)	서 (西)	도 마 2 동 (桃 馬 2 洞)	24,384	1.77	9,029
618	인천(仁川)	남 (南)	주 안 5 동 (朱 安 5 洞)	24,378	1.18	9,748
619	전북(全北)	전 주 (全 州)	호 성 동 (湖 城 洞)	24,352	7.64	7,585
620	경기(京畿)	의 왕 (義 王)	내 손 2 동 (內 蓀 2 洞)	24,331	2.51	9,495
621	대전(大田)	서 (西)	삼 천 동 (三 川 洞)	24,299	0.75	7,800

순위	시·도	시·구	동	인 구 (명)	면 적 (㎢)	세대수
622	부산(釜山)	영 도 (影 島)	청 학 2 동 (靑 鶴 2 洞)	24,282	1.67	8,539
623	서 울	강 남 (江 南)	개포제4동(開浦第4洞)	24,270	1.49	9,729
624	부산(釜山)	북 (北)	만 덕 2 동 (萬 德 2 洞)	24,235	2.25	8,186
625	대구(大邱)	달 서 (達 西)	송 현 1 동 (松 峴 1 洞)	24,235	2.46	9,429
626	대구(大邱)	달 서 (達 西)	송 현 2 동 (松 峴 2 洞)	24,232	0.97	9,136
627	서 울	강 서 (江 西)	화곡제3동(禾谷第3洞)	24,221	0.51	8,842
628	서 울	강 북 (江 北)	수유제3동(水踰第3洞)	24,216	0.86	10,569
629	서 울	동대문(東大門)	이문제3동(里門第3洞)	24,210	0.69	9,030
630	서 울	금 천 (衿 川)	독산제2동(禿山第2洞)	24,167	0.60	10,030
631	인천(仁川)	서 (西)	가 좌 2 동 (佳 佐 2 洞)	24,140	0.76	7,857
632	서 울	서대문(西大門)	충 현 동 (忠 峴 洞)	24,139	1.12	10,678
633	경기(京畿)	고 양 (高 陽)	행 주 동 (幸 州 洞)	24,135	6.01	10,649
634	서 울	동 작 (銅 雀)	상도제3동(上道第3洞)	24,118	0.60	9,626
635	인천(仁川)	부 평 (富 平)	부 평 5 동 (富 平 5 洞)	24,113	0.82	9,918
636	부산(釜山)	수 영 (水 營)	광 안 1 동 (廣 安 1 洞)	24,098	1.21	8,758
637	경기(京畿)	동두천(東豆川)	송 내 동 (松 內 洞)	24,084	5.52	9,142
638	인천(仁川)	중 (中)	영 종 동 (永 宗 洞)	24,080	76.05	10,429
639	인천(仁川)	남 동 (南 洞)	만 수 4 동 (萬 壽 4 洞)	24,051	0.89	8,444
640	경기(京畿)	안 성 (安 城)	안 성 3 동 (安 城 3 洞)	24,047	8.27	8,292
641	전남(全南)	순 천 (順 天)	왕 조 2 동 (旺 照 2 洞)	24,030	1.29	7,011
642	경기(京畿)	수 원 (水 原)	연 무 동 (鍊 武 洞)	24,008	11.58	10,007
643	전남(全南)	여 수 (麗 水)	여 서 동 (麗 西 洞)	24,003	2.58	7,715
644	서 울	강 남 (江 南)	논현제2동(論峴第2洞)	24,001	1.47	11,445
645	경남(慶南)	양 산 (梁 山)	삼 성 동 (三 城 洞)	23,995	15.88	8,721
646	인천(仁川)	계 양 (桂 陽)	계 산 4 동 (桂 山 4 洞)	23,982	0.83	8,102
647	대전(大田)	동 (東)	효 동 (孝 洞)	23,975	2.41	8,278

순위	시·도	시·구	동	인 구 (명)	면 적 (㎢)	세대수
648	인천(仁川)	연 수 (延 壽)	옥 련 1 동 (玉 蓮 1 洞)	23,969	2.15	8,269
649	경기(京畿)	성 남 (城 南)	하 대 원 동 (下 大 院 洞)	23,968	2.34	7,818
650	경기(京畿)	안 양 (安 養)	박 달 2 동 (博 達 2 洞)	23,930	6.89	7,624
651	부산(釜山)	북 (北)	만 덕 3 동 (萬 德 3 洞)	23,920	1.76	7,550
652	서 울	노 원 (蘆 原)	중계제4동(中溪第4洞)	23,903	1.70	8,593
653	경기(京畿)	부 천 (富 川)	중 4 동 (中 4 洞)	23,890	0.29	8,661
654	서 울	중 랑 (中 浪)	면목제4동(面牧第4洞)	23,882	1.11	10,130
655	경기(京畿)	부 천 (富 川)	송 내 1 동 (松 內 1 洞)	23,876	1.13	8,486
656	경북(慶北)	포 항 (浦 項)	죽 도 동 (竹 島 洞)	23,839	1.86	9,920
657	대전(大田)	동 (東)	가 양 2 동 (佳 陽 2 洞)	23,832	1.67	8,551
658	경북(慶北)	구 미 (龜 尾)	형 곡 2 동 (荊 谷 2 洞)	23,768	2.50	7,612
659	서 울	송 파 (松 坡)	마 천 2 동 (馬 川 2 洞)	23,764	0.92	8,874
660	경기(京畿)	군 포 (軍 浦)	궁 내 동 (宮 內 洞)	23,762	1.68	7,604
661	경기(京畿)	시 흥 (始 興)	정왕본동(正往本洞)	23,726	8.45	14,813
662	경기(京畿)	화 성 (華 城)	화 산 동 (花 山 洞)	23,703	11.64	8,716
663	인천(仁川)	부 평 (富 平)	부 평 2 동 (富 平 2 洞)	23,623	2.28	9,507
664	서 울	양 천 (陽 川)	목 3 동 (木 3 洞)	23,599	0.53	9,356
665	경기(京畿)	하 남 (河 南)	덕 풍 2 동 (德 豊 2 洞)	23,582	0.51	9,149
666	서 울	양 천 (陽 川)	신 월 2 동 (新 月 2 洞)	23,572	0.61	8,794
667	대구(大邱)	북 (北)	관 음 동 (觀 音 洞)	23,532	3.00	7,938
668	서 울	강 북 (江 北)	수유제2동(水踰第2洞)	23,523	0.73	9,070
669	서 울	성 동 (城 東)	금 호 2 · 3 가 동 (金 湖 2 · 3 街 洞)	23,519	0.64	9,564
670	서 울	서 초 (瑞 草)	양 재 2 동 (良 才 2 洞)	23,513	7.58	10,503
671	부산(釜山)	동 래 (東 萊)	온 천 2 동 (溫 川 2 洞)	23,501	2.57	8,413
672	서 울	용 산 (龍 山)	청 파 동 (靑 坡 洞)	23,476	0.91	11,293
673	경기(京畿)	의정부(議政府)	녹 양 동 (綠 楊 洞)	23,436	3.81	8,818

순위	시·도	시·구	동	인 구 (명)	면 적 (㎢)	세대수
674	인천(仁川)	서 (西)	검단2동(黔丹2洞)	23,426	10.80	8,036
675	강원(江原)	속초(束草)	노학동(蘆鶴洞)	23,412	22.29	9,563
676	경북(慶北)	김천(金泉)	대곡동(大谷洞)	23,406	13.94	8,247
677	인천(仁川)	부평(富平)	십정1동(十井1洞)	23,385	1.80	9,295
678	서 울	강남(江南)	일원제1동(逸院第1洞)	23,332	0.92	7,731
679	서 울	강북(江北)	수유제1동(水踰第1洞)	23,328	1.07	9,560
680	대구(大邱)	수성(壽城)	만촌3동(晩村3洞)	23,325	1.78	7,300
681	서 울	도봉(道峰)	쌍문제1동(雙門第1洞)	23,323	1.24	8,955
682	경기(京畿)	부천(富川)	오정동(梧亭洞)	23,321	6.87	8,242
683	서 울	마포(麻浦)	도화동(桃花洞)	23,283	0.62	9,065
684	서 울	광진(廣津)	구의제1동(九宜第1洞)	23,265	0.56	10,822
685	서 울	구로(九老)	구로제1동(九老第1洞)	23,265	1.00	8,007
686	경기(京畿)	고양(高陽)	일산2동(一山2洞)	23,233	0.79	9,115
687	충북(忠北)	청주(淸州)	운천·신봉동(雲泉·新鳳洞)	23,209	2.12	8,312
688	인천(仁川)	남 (南)	학익2동(鶴翼2洞)	23,201	0.80	8,375
689	서 울	양천(陽川)	신정2동(新亭2洞)	23,184	0.52	7,539
690	경기(京畿)	화성(華城)	동탄2동(東灘2洞)	23,145	1.59	6,909
691	서 울	서초(瑞草)	서초2동(瑞草2洞)	23,121	1.23	8,814
692	서 울	동작(銅雀)	사당제1동(舍堂第1洞)	23,108	0.79	10,488
693	경기(京畿)	평택(平澤)	신평동(新平洞)	23,104	6.45	9,383
694	경기(京畿)	남양주(南楊州)	금곡동(金谷洞)	23,080	6.93	8,938
695	서 울	관악(冠岳)	대학동(大學洞)	23,037	7.92	13,415
696	울산(蔚山)	중 (中)	태화동(太和洞)	23,037	5.53	7,622
697	인천(仁川)	연수(延壽)	동춘2동(東春2洞)	23,028	4.55	7,262
698	경기(京畿)	군포(軍浦)	산본2동(山本2洞)	22,989	1.17	7,697
699	서 울	강서(江西)	등촌제2동(登村第2洞)	22,977	0.92	8,334

순위	시·도	시·구	동	인 구 (명)	면 적 (㎢)	세대수
700	충북(忠北)	충 주 (忠 州)	교현·안림동(校峴·安林洞)	22,954	27.65	8,315
701	경기(京畿)	군 포 (軍 浦)	산 본 1 동 (山 本 1 洞)	22,926	0.75	9,844
702	서 울	송 파 (松 坡)	문 정 1 동 (文 井 1 洞)	22,919	0.56	8,437
703	대구(大邱)	달 서 (達 西)	월 성 2 동 (月 城 2 洞)	22,913	6.30	8,646
704	서 울	광 진 (廣 津)	중곡제2동(中谷第2洞)	22,880	0.55	9,205
705	대전(大田)	유 성 (儒 城)	노 은 1 동 (老 隱 1 洞)	22,859	9.90	7,694
706	서 울	강 서 (江 西)	화곡제4동(禾谷第4洞)	22,847	0.82	9,285
707	경기(京畿)	김 포 (金 浦)	사 우 동 (沙 隅 洞)	22,847	3.32	8,796
708	부산(釜山)	부산진(釜山鎭)	연 지 동 (蓮 池 洞)	22,822	0.98	8,056
709	전남(全南)	여 수 (麗 水)	문 수 동 (文 水 洞)	22,805	2.25	7,962
710	서 울	구 로 (九 老)	개봉제3동(開峰第3洞)	22,801	0.82	8,491
711	경북(慶北)	안 동 (安 東)	용 상 동 (龍 上 洞)	22,776	26.10	8,391
712	서 울	노 원 (蘆 原)	상계제2동(上溪弟2洞)	22,762	0.61	8,392
713	경기(京畿)	수 원 (水 原)	매 탄 1 동 (梅 灘 1 洞)	22,746	1.23	8,302
714	경기(京畿)	수 원 (水 原)	영 화 동 (迎 華 洞)	22,685	1.28	9,968
715	광주(光州)	광 산 (光 山)	월 곡 2 동 (月 谷 2 洞)	22,670	1.12	7,616
716	경기(京畿)	수 원 (水 原)	화 서 1 동 (華 西 1 洞)	22,657	0.82	8,896
717	부산(釜山)	사 상 (沙 上)	괘 법 동 (掛 法 洞)	22,654	3.43	8,948
718	대구(大邱)	동 (東)	방 촌 동 (芳 村 洞)	22,643	1.24	7,783
719	전남(全南)	여 수 (麗 水)	여 천 동 (麗 川 洞)	22,613	7.53	7,602
720	경기(京畿)	화 성 (華 城)	남 양 동 (南 陽 洞)	22,592	66.90	9,401
721	전남(全南)	목 포 (木 浦)	부 흥 동 (復 興 洞)	22,549	4.09	7,629
722	광주(光州)	서 (西)	화 정 4 동 (花 亭 4 洞)	22,543	1.02	7,263
723	울산(蔚山)	남 (南)	신 정 2 동 (新 亭 2 洞)	22,525	2.67	7,544
724	부산(釜山)	사 하 (沙 下)	괴 정 1 동 (槐 亭 1 洞)	22,486	1.08	7,836
725	경기(京畿)	오 산 (烏 山)	신 장 동 (新 場 洞)	22,465	7.04	8,657

순위	시·도	시·구	동	인 구 (명)	면 적 (㎢)	세대수
726	서 울	마 포 (麻 浦)	신 수 동 (新 水 洞)	22,436	0.78	9,533
727	인천(仁川)	부 평 (富 平)	부 개 2 동 (富 開 2 洞)	22,383	0.75	8,096
728	충남(忠南)	천 안 (天 安)	봉 명 동 (鳳 鳴 洞)	22,307	1.49	9,684
729	경기(京畿)	안 산 (安 山)	원곡본동(元谷本洞)	22,290	8.40	11,741
730	서 울	강 북 (江 北)	번 제 3 동 (樊 第 3 洞)	22,279	0.86	7,824
731	서 울	용 산 (龍 山)	한 남 동 (漢 南 洞)	22,212	2.99	11,515
732	서 울	도 봉 (道 峰)	쌍문제4동(雙門第4洞)	22,197	0.52	7,580
733	서 울	강 남 (江 南)	개포제1동(開浦第1洞)	22,195	1.27	8,139
734	인천(仁川)	부 평 (富 平)	산 곡 1 동 (山 谷 1 洞)	22,178	2.07	8,777
735	경북(慶北)	구 미 (龜 尾)	진 미 동 (眞 美 洞)	22,170	8.71	13,986
736	인천(仁川)	연 수 (延 壽)	선 학 동 (仙 鶴 洞)	22,161	2.41	8,528
737	광주(光州)	북 (北)	운 암 1 동 (雲 岩 1 洞)	22,158	1.29	7,360
738	부산(釜山)	부산진(釜山鎭)	전 포 2 동 (田 浦 2 洞)	22,143	1.31	9,132
739	서 울	은 평 (恩 平)	증 산 동 (繒 山 洞)	22,142	0.81	8,645
740	서 울	중 랑 (中 浪)	중화제1동(中和第1洞)	22,137	0.68	8,155
741	서 울	마 포 (麻 浦)	용 강 동 (龍 江 洞)	22,127	0.84	9,079
742	경남(慶南)	창 원 (昌 原)	중 앙 동 (中 央 洞)	22,126	4.71	10,051
743	서 울	강 남 (江 南)	대치제4동(大峙第4洞)	22,120	0.73	10,637
744	경기(京畿)	부 천 (富 川)	범 박 동 (範 朴 洞)	22,119	2.92	7,035
745	부산(釜山)	수 영 (水 營)	민 락 동 (民 樂 洞)	22,100	1.52	8,525
746	서 울	구 로 (九 老)	수 궁 동 (水 宮 洞)	22,084	2.67	8,418
747	인천(仁川)	서 (西)	가 좌 3 동 (佳 佐 3 洞)	22,076	2.15	8,004
748	울산(蔚山)	북 (北)	농 소 1 동 (農 所 1 洞)	22,062	14.91	7,639
749	경기(京畿)	부 천 (富 川)	상 동 (上 洞)	22,055	0.91	8,428
750	대전(大田)	유 성 (儒 城)	온 천 1 동 (溫 泉 1 洞)	22,054	17.99	9,856
751	경기(京畿)	용 인 (龍 仁)	중 앙 동 (中 央 洞)	22,050	7.97	8,873

순위	시·도	시·구	동	인 구 (명)	면 적 (㎢)	세대수
752	경기(京畿)	고 양 (高 陽)	백 석 2 동 (白 石 2 洞)	22,003	0.80	10,048
753	대 전(大 田)	서 (西)	도 마 1 동 (桃 馬 1 洞)	22,000	1.63	8,429
754	서 울	성 북 (城 北)	월곡제2동(月谷第2洞)	21,995	1.34	8,469
755	광주(光州)	광 산 (光 山)	어 룡 동 (魚 龍 洞)	21,994	17.86	7,511
756	인천(仁川)	남 (南)	주 안 8 동 (朱 安 8 洞)	21,945	0.84	8,147
757	대 전(大 田)	대 덕 (大 德)	법 2 동 (法 2 洞)	21,918	1.85	7,017
758	대 구(大 邱)	북 (北)	침 산 3 동 (砧 山 3 洞)	21,911	1.06	6,995
759	경기(京畿)	안 산 (安 山)	부 곡 동 (釜 谷 洞)	21,883	6.21	8,405
760	경기(京畿)	동두천(東豆川)	불 현 동 (佛 峴 洞)	21,842	33.37	8,439
761	경기(京畿)	부 천 (富 川)	신 흥 동 (新 興 洞)	21,841	3.14	8,915
762	경기(京畿)	군 포 (軍 浦)	수 리 동 (修 理 洞)	21,792	2.73	7,877
763	경기(京畿)	광 명 (光 明)	소 하 2 동 (所 下 2 洞)	21,782	7.18	7,722
764	경북(慶北)	포 항 (浦 項)	양 학 동 (良 鶴 洞)	21,770	1.98	7,112
765	서 울	광 진 (廣 津)	군 자 동 (君 子 洞)	21,766	0.73	9,943
766	서 울	강 남 (江 南)	도곡제1동(道谷第1洞)	21,740	1.02	8,158
767	인천(仁川)	연 수 (延 壽)	연 수 3 동 (延 壽 3 洞)	21,739	1.00	7,784
768	부 산(釜 山)	북 (北)	화 명 2 동 (華 明 2 洞)	21,735	5.03	6,956
769	서 울	강 서 (江 西)	가양제1동(加陽第1洞)	21,722	4.70	7,810
770	서 울	강 북 (江 北)	우 이 동 (牛 耳 洞)	21,718	10.95	8,622
771	경기(京畿)	평 택 (平 澤)	송 북 동 (松 北 洞)	21,696	7.16	8,097
772	서 울	도 봉 (道 峰)	쌍문제2동(雙門第2洞)	21,688	0.54	8,296
773	충북(忠北)	청 주 (淸 州)	복 대 2 동 (福 臺 2 洞)	21,655	0.94	8,539
774	충남(忠南)	천 안 (天 安)	성 정 2 동 (星 井 2 洞)	21,627	1.87	9,980
775	경기(京畿)	수 원 (水 原)	파 장 동 (芭 長 洞)	21,624	8.66	8,486
776	경기(京畿)	성 남 (城 南)	태 평 2 동 (太 平 2 洞)	21,606	0.47	8,871
777	강원(江原)	춘 천 (春 川)	후 평 3 동 (後 坪 3 洞)	21,596	1.21	8,070

순위	시·도	시·구	동	인 구 (명)	면 적 (㎢)	세대수
778	서 울	강 서 (江 西)	공 항 동 (空 港 洞)	21,593	10.87	9,723
779	서 울	영등포(永登浦)	양평제2동(楊坪第2洞)	21,585	3.00	7,983
780	인천(仁川)	남 동 (南 洞)	만 수 3 동 (萬 壽 3 洞)	21,580	1.44	7,564
781	서 울	마 포 (麻 浦)	상 암 동 (上 岩 洞)	21,567	8.39	7,807
782	서 울	노 원 (蘆 原)	상계제10동(上溪第10洞)	21,557	0.80	8,226
783	경기(京畿)	오 산 (烏 山)	남 촌 동 (南 村 洞)	21,516	6.06	11,342
784	서 울	마 포 (麻 浦)	망원제2동(望遠第2洞)	21,494	0.67	8,384
785	서 울	영등포(永登浦)	도 림 동 (道 林 洞)	21,473	0.89	9,792
786	서 울	강 동 (江 東)	성내제1동(城內第1洞)	21,472	0.58	7,830
787	서 울	송 파 (松 坡)	송 파 2 동 (松 坡 2 洞)	21,454	0.53	7,282
788	서 울	마 포 (麻 浦)	합 정 동 (合 井 洞)	21,425	1.71	9,329
789	대전(大田)	동 (東)	용 운 동 (龍 雲 洞)	21,399	3.47	7,757
790	울산(蔚山)	중 (中)	우 정 동 (牛 亭 洞)	21,372	1.50	8,054
791	대전(大田)	동 (東)	용 전 동 (龍 田 洞)	21,369	1.15	8,345
792	서 울	은 평 (恩 平)	응암제2동(鷹岩第2洞)	21,367	0.79	9,178
793	서 울	광 진 (廣 津)	화 양 동 (華 陽 洞)	21,333	1.10	11,898
794	서 울	강 동 (江 東)	둔촌제1동(遁村第1洞)	21,313	0.92	6,768
795	경기(京畿)	성 남 (城 南)	서 현 2 동 (書 峴 2 洞)	21,311	0.79	7,215
796	경기(京畿)	성 남 (城 南)	수 진 2 동 (壽 進 2 洞)	21,298	0.87	8,564
797	서 울	송 파 (松 坡)	오 륜 동 (五 輪 洞)	21,264	3.17	6,450
798	서 울	서 초 (瑞 草)	방 배 본 동 (方 背 本 洞)	21,256	0.67	7,733
799	광주(光州)	북 (北)	두 암 2 동 (斗 岩 2 洞)	21,244	1.64	7,766
800	인천(仁川)	부 평 (富 平)	산 곡 4 동 (山 谷 4 洞)	21,243	0.76	6,943
801	경북(慶北)	경 산 (慶 山)	서 부 2 동 (西 部 2 洞)	21,242	1.49	7,212
802	부산(釜山)	해운대(海雲臺)	중 1 동 (中 1 洞)	21,239	1.06	8,477
803	경북(慶北)	구 미 (龜 尾)	송 정 동 (松 亭 洞)	21,229	1.30	7,704

순위	시·도	시·구	동	인 구 (명)	면 적 (㎢)	세대수
804	인천(仁川)	부 평 (富 平)	부 개 1 동 (富 開 1 洞)	21,224	0.95	8,220
805	서 울	강 동 (江 東)	고덕제1동(高德第1洞)	21,217	1.73	7,331
806	서 울	강 서 (江 西)	등촌제1동(登村第1洞)	21,211	0.59	8,364
807	인천(仁川)	남 동 (南 洞)	구 월 4 동 (九 月 4 洞)	21,189	0.88	8,621
808	강원(江原)	동 해 (東 海)	북 삼 동 (北 三 洞)	21,179	16.66	7,391
809	인천(仁川)	남 동 (南 洞)	만 수 1 동 (萬 壽 1 洞)	21,154	0.69	8,489
810	경북(慶北)	포 항 (浦 項)	중 앙 동 (中 央 洞)	21,132	2.34	9,036
811	경기(京畿)	군 포 (軍 浦)	금 정 동 (衿 井 洞)	21,115	1.26	8,749
812	경기(京畿)	안 산 (安 山)	반 월 동 (半 月 洞)	21,105	13.14	7,945
813	대구(大邱)	달 서 (達 西)	이 곡 2 동 (梨 谷 2 洞)	21,079	2.04	6,658
814	서 울	강 북 (江 北)	번 제 2 동 (樊 第 2 洞)	21,073	1.25	8,200
815	서 울	구 로 (九 老)	오류제1동(梧柳第1洞)	21,046	0.55	8,119
816	경남(慶南)	진 주 (晋 州)	가 호 동 (加 虎 洞)	21,039	9.50	7,924
817	충북(忠北)	제 천 (堤 川)	청 전 동 (靑 田 洞)	21,034	2.75	8,172
818	서 울	성 북 (城 北)	길음제2동(吉音第2洞)	21,020	0.58	9,018
819	경남(慶南)	거 제 (巨 濟)	상 문 동 (上 門 洞)	21,000	20.97	6,596
820	인천(仁川)	연 수 (延 壽)	동 춘 3 동 (東 春 3 洞)	20,978	0.70	6,138
821	대전(大田)	서 (西)	복 수 동 (福 守 洞)	20,973	1.78	6,561
822	광주(光州)	북 (北)	두 암 3 동 (斗 岩 3 洞)	20,972	1.10	8,417
823	강원(江原)	강 릉 (江 陵)	강 남 동 (江 南 洞)	20,970	16.09	7,946
824	서 울	영등포(永登浦)	신길제1동(新吉第1洞)	20,940	0.66	9,723
825	인천(仁川)	서 (西)	검 단 3 동 (黔 丹 3 洞)	20,928	6.59	7,117
826	강원(江原)	속 초 (束 草)	조 양 동 (朝 陽 洞)	20,915	5.62	8,227
827	서 울	은 평 (恩 平)	수 색 동 (水 色 洞)	20,909	1.29	8,482
828	충북(忠北)	청 주 (淸 州)	모 충 동 (慕 忠 洞)	20,886	1.59	8,632
829	광주(光州)	북 (北)	문 흥 1 동 (文 興 1 洞)	20,877	2.14	6,621

순위	시·도	시·구	동	인 구 (명)	면 적 (㎢)	세대수
830	서 울	관 악 (冠 岳)	신 원 동 (新 源 洞)	20,858	0.54	9,512
831	서 울	서 초 (瑞 草)	서 초 1 동 (瑞 草 1 洞)	20,851	1.35	8,679
832	충 남 (忠 南)	아 산 (牙 山)	온 양 4 동 (溫 陽 4 洞)	20,839	10.06	7,787
833	서 울	서대문(西大門)	홍제제3동(弘濟第3洞)	20,821	0.81	8,348
834	서 울	강 남 (江 南)	신 사 동 (新 沙 洞)	20,815	1.90	8,763
835	울 산 (蔚 山)	동 (東)	화 정 동 (華 亭 洞)	20,796	1.30	7,537
836	경 기 (京 畿)	고 양 (高 陽)	주 교 동 (舟 橋 洞)	20,791	5.62	8,522
837	서 울	동 작 (銅 雀)	신 대 방 제 2 동 (新 大 方 第 2 洞)	20,716	1.03	7,924
838	울 산 (蔚 山)	중 (中)	북 정 동 (北 亭 洞)	20,705	7.08	7,004
839	경 기 (京 畿)	부 천 (富 川)	원 미 1 동 (遠 美 1 洞)	20,690	0.99	7,860
840	서 울	강 서 (江 西)	화곡제2동(禾谷第2洞)	20,671	0.47	8,057
841	경 기 (京 畿)	부 천 (富 川)	심 곡 본 동 (深 谷 本 洞)	20,656	0.95	8,681
842	서 울	서 초 (瑞 草)	반 포 4 동 (盤 浦 4 洞)	20,635	1.43	7,580
843	전 북 (全 北)	전 주 (全 州)	인 후 1 동 (麟 後 1 洞)	20,627	1.29	6,969
844	경 기 (京 畿)	용 인 (龍 仁)	죽 전 2 동 (竹 田 2 洞)	20,621	2.44	7,796
845	경 기 (京 畿)	이 천 (利 川)	창 전 동 (倉 前 洞)	20,607	1.13	8,104
846	대 구 (大 邱)	서 (西)	내 당 4 동 (內 唐 4 洞)	20,601	0.79	7,313
847	인 천 (仁 川)	남 동 (南 洞)	만 수 5 동 (萬 壽 5 洞)	20,584	0.54	7,962
848	경 기 (京 畿)	부 천 (富 川)	심곡본1동(深谷本1洞)	20,567	0.76	8,531
849	충 북 (忠 北)	청 주 (淸 州)	강 서 1 동 (江 西 1 洞)	20,560	30.70	8,141
850	인 천 (仁 川)	계 양 (桂 陽)	계 산 2 동 (桂 山 2 洞)	20,559	1.69	8,296
851	광 주 (光 州)	남 (南)	주 월 1 동 (珠 月 1 洞)	20,553	1.27	7,231
852	인 천 (仁 川)	남 (南)	주 안 6 동 (朱 安 6 洞)	20,542	0.62	8,336
853	대 전 (大 田)	중 (中)	석 교 동 (石 橋 洞)	20,523	4.30	7,500
854	전 남 (全 南)	여 수 (麗 水)	시 전 동 (柿 田 洞)	20,522	6.05	6,768
855	대 구 (大 邱)	동 (東)	신 암 4 동 (新 岩 4 洞)	20,480	1.15	8,628

순위	시·도	시·구	동	인 구 (명)	면 적 (㎢)	세대수
856	인천(仁川)	남 동 (南 洞)	간 석 2 동 (間 石 2 洞)	20,478	0.41	7,276
857	대 전(大 田)	대 덕 (大 德)	오 정 동 (梧 井 洞)	20,453	3.08	8,154
858	서 울	송 파 (松 坡)	풍 납 1 동 (風 納 1 洞)	20,429	0.77	8,362
859	광주(光州)	북 (北)	문 흥 2 동 (文 興 2 洞)	20,424	0.80	7,022
860	경기(京畿)	수 원 (水 原)	송 죽 동 (松 竹 洞)	20,411	1.65	7,845
861	서 울	중 랑 (中 浪)	묵 제 2 동 (墨 第 2 洞)	20,379	0.70	8,234
862	인천(仁川)	남 동 (南 洞)	만 수 2 동 (萬 壽 2 洞)	20,368	0.81	7,265
863	충남(忠南)	천 안 (天 安)	쌍 용 3 동 (雙 龍 3 洞)	20,367	0.75	7,543
864	대 전(大 田)	대 덕 (大 德)	비 래 동 (比 來 洞)	20,341	3.35	6,866
865	서 울	중 랑 (中 浪)	망우제3동(忘憂第3洞)	20,337	0.99	8,324
866	서 울	영등포(永登浦)	당산제1동(堂山第1洞)	20,331	0.75	8,860
867	제주(濟州)	서귀포(西歸浦)	동 홍 동 (東 烘 洞)	20,327	14.30	7,192
868	경기(京畿)	안 산 (安 山)	사 3 동 (四 3 洞)	20,323	3.48	7,103
869	경기(京畿)	고 양 (高 陽)	능 곡 동 (陵 谷 洞)	20,310	13.77	8,035
870	서 울	마 포 (麻 浦)	성산제1동(城山第1洞)	20,301	0.80	8,328
871	인천(仁川)	남 (南)	도 화 1 동 (道 禾 1 洞)	20,295	0.92	8,371
872	부산(釜山)	사 하 (沙 下)	신 평 1 동 (新 平 1 洞)	20,282	1.65	8,002
873	경북(慶北)	포 항 (浦 項)	대 이 동 (大 梨 洞)	20,256	4.94	6,402
874	서 울	용 산 (龍 山)	후 암 동 (厚 岩 洞)	20,210	0.86	8,922
875	경기(京畿)	안 양 (安 養)	부 흥 동 (復 興 洞)	20,207	0.50	6,885
876	대구(大邱)	달 서 (達 西)	본 리 동 (本 里 洞)	20,194	1.09	7,253
877	대 전(大 田)	서 (西)	정 림 동 (正 林 洞)	20,169	6.04	6,309
878	강원(江原)	원 주 (原 州)	무 실 동 (茂 實 洞)	20,158	9.07	7,428
879	서 울	영등포(永登浦)	신길제3동(新吉第3洞)	20,155	0.48	8,149
880	서 울	강 남 (江 南)	수 서 동 (水 西 洞)	20,106	1.43	7,406
881	경기(京畿)	의정부(議政府)	의정부1동(議政府1洞)	20,090	1.23	9,278

순위	시·도	시·구	동	인 구 (명)	면 적 (㎢)	세대수
882	대전(大田)	동 (東)	삼 성 동 (三 省 洞)	20,080	1.25	7,745
883	대전(大田)	서 (西)	월 평 2 동 (月 坪 2 洞)	20,079	0.55	7,390
884	서 울	강 동 (江 東)	고덕제2동(高德第2洞)	20,067	2.01	7,257
885	서 울	광 진 (廣 津)	중곡제3동(中谷第3洞)	20,059	0.60	8,304
886	제주(濟州)	제 주 (濟 州)	화 북 동 (禾 北 洞)	20,059	8.28	6,887
887	경기(京畿)	성 남 (城 南)	야 탑 1 동 (野 塔 1 洞)	20,044	1.16	7,631
888	서 울	중 (中)	신당제3동(新堂第3洞)	20,043	0.48	8,147
889	서 울	서대문(西大門)	북아현동(北阿峴洞)	20,041	0.46	9,100
890	경북(慶北)	안 동 (安 東)	옥 동 (玉 洞)	20,024	4.44	7,150
891	경기(京畿)	수 원 (水 原)	우 만 2 동 (牛 滿 2 洞)	20,021	1.05	7,476
892	서 울	성 동 (城 東)	성 수 2 가 제 1 동 (聖 水 2 街 第 1 洞)	19,995	1.18	8,404
893	서 울	강 북 (江 北)	번 제 1 동 (樊 第 1 洞)	19,995	0.55	8,570
894	서 울	금 천 (衿 川)	독산제4동(禿山第4洞)	19,987	0.59	8,360
895	충남(忠南)	서 산 (瑞 山)	석 남 동 (石 南 洞)	19,981	29.39	7,027
896	대구(大邱)	수 성 (壽 城)	범 물 2 동 (凡 勿 2 洞)	19,974	2.32	6,396
897	전남(全南)	목 포 (木 浦)	상 동 (上 洞)	19,965	3.13	7,700
898	경기(京畿)	안 양 (安 養)	안 양 3 동 (安 養 3 洞)	19,964	1.02	7,867
899	서 울	강 서 (江 西)	가양제3동(加陽第3洞)	19,963	0.99	7,765
900	전북(全北)	전 주 (全 州)	삼 천 2 동 (三 川 2 洞)	19,938	0.95	6,500
901	경기(京畿)	광 명 (光 明)	철 산 2 동 (鐵 山 2 洞)	19,880	0.95	8,018
902	경기(京畿)	성 남 (城 南)	구 미 1 동 (九 美 1 洞)	19,872	3.15	7,295
903	경기(京畿)	성 남 (城 南)	정 자 2 동 (亭 子 2 洞)	19,830	0.54	8,148
904	부산(釜山)	해운대(海雲臺)	좌 3 동 (佐 3 洞)	19,828	0.79	6,412
905	대구(大邱)	동 (東)	해 안 동 (解 顔 洞)	19,825	13.30	7,301
906	강원(江原)	원 주 (原 州)	명 륜 2 동 (明 倫 2 洞)	19,812	0.93	7,537
907	전북(全北)	전 주 (全 州)	중화산2동(中華山2洞)	19,792	1.73	6,881

순위	시·도	시·구	동	인 구 (명)	면 적 (㎢)	세대수
908	서 울	마 포 (麻 浦)	연 남 동 (延 南 洞)	19,763	0.65	8,882
909	대구(大邱)	수 성 (壽 城)	범 어 4 동 (泛 魚 4 洞)	19,735	1.08	6,051
910	경기(京畿)	안 양 (安 養)	안 양 9 동 (安 養 9 洞)	19,718	6.42	7,214
911	울산(蔚山)	남 (南)	신 정 1 동 (新 亭 1 洞)	19,712	1.80	7,991
912	대구(大邱)	달 서 (達 西)	장 기 동 (長 基 洞)	19,703	3.11	6,539
913	부산(釜山)	서 (西)	암 남 동 (岩 南 洞)	19,683	3.55	7,665
914	서 울	영등포(永登浦)	신길제7동(新吉第7洞)	19,663	0.64	7,538
915	충남(忠南)	천 안 (天 安)	성 정 1 동 (星 井 1 洞)	19,661	1.64	8,648
916	전남(全南)	순 천 (順 天)	삼 산 동 (三 山 洞)	19,636	17.72	6,552
917	경기(京畿)	안 산 (安 山)	선 부 1 동 (仙 府 1 洞)	19,615	0.86	7,673
918	경기(京畿)	성 남 (城 南)	중 동 (中 洞)	19,597	0.68	9,012
919	경기(京畿)	성 남 (城 南)	상대원2동(上大院2洞)	19,585	0.54	8,404
920	서 울	송 파 (松 坡)	마 천 1 동 (馬 川 1 洞)	19,577	0.55	8,030
921	서 울	강 남 (江 南)	일원제2동(逸院第2洞)	19,571	1.24	7,706
922	대구(大邱)	남 (南)	봉 덕 3 동 (鳳 德 3 洞)	19,567	2.69	7,857
923	경기(京畿)	안 양 (安 養)	안 양 6 동 (安 養 6 洞)	19,560	1.47	8,364
924	경기(京畿)	부 천 (富 川)	역 곡 1 동 (驛 谷 1 洞)	19,550	1.13	6,932
925	서 울	영등포(永登浦)	대림제2동(大林第2洞)	19,538	0.55	8,712
926	경북(慶北)	포 항 (浦 項)	송 도 동 (松 島 洞)	19,537	1.87	7,857
927	인천(仁川)	부 평 (富 平)	갈 산 1 동 (葛 山 1 洞)	19,531	1.07	7,158
928	대전(大田)	동 (東)	산 내 동 (山 內 洞)	19,531	50.37	6,757
929	경기(京畿)	화 성 (華 城)	반 월 동 (半 月 洞)	19,519	3.42	6,225
930	부산(釜山)	부산진(釜山鎭)	가 야 2 동 (伽 倻 2 洞)	19,512	0.91	6,653
931	경기(京畿)	성 남 (城 南)	태 평 1 동 (太 平 1 洞)	19,507	1.42	9,001
932	인천(仁川)	서 (西)	신현원창동(新峴元倉洞)	19,480	13.85	7,188
933	서 울	동대문(東大門)	전농제3동(典農第3洞)	19,448	0.86	7,124

순위	시·도	시·구	동	인 구 (명)	면 적 (㎢)	세대수
934	대구(大邱)	수 성 (壽 城)	수성1가동(壽城1街洞)	19,438	0.58	6,725
935	경기(京畿)	용 인 (龍 仁)	상 하 동 (上 下 洞)	19,431	5.52	6,935
936	대전(大田)	대 덕 (大 德)	회 덕 동 (懷 德 洞)	19,426	16.80	6,868
937	경기(京畿)	포 천 (抱 川)	포 천 동 (抱 川 洞)	19,410	11.35	7,206
938	강원(江原)	춘 천 (春 川)	신사우동(新司牛洞)	19,407	11.62	6,659
939	서 울	성 동 (城 東)	성 수 1 가 제 2 동 (聖 水 1 街 第 2 洞)	19,400	0.89	8,253
940	서 울	강 남 (江 南)	개포제2동(開浦第2洞)	19,389	1.96	7,776
941	서 울	종 로 (鍾 路)	평 창 동 (平 倉 洞)	19,353	8.87	7,068
942	서 울	동대문(東大門)	용 두 동 (龍 頭 洞)	19,351	1.09	9,399
943	서 울	서 초 (瑞 草)	반 포 1 동 (盤 浦 1 洞)	19,351	0.99	9,825
944	부산(釜山)	부산진(釜山鎭)	부 암 1 동 (釜 岩 1 洞)	19,341	0.93	7,523
945	서 울	강 동 (江 東)	명일제2동(明逸第2洞)	19,323	0.97	6,080
946	부산(釜山)	남 (南)	감 만 1 동 (勘 蠻 1 洞)	19,320	2.66	6,961
947	서 울	성 북 (城 北)	성 북 동 (城 北 洞)	19,308	2.85	8,302
948	경기(京畿)	수 원 (水 原)	조 원 2 동 (棗 園 2 洞)	19,301	1.07	5,944
949	경기(京畿)	안 양 (安 養)	석 수 1 동 (石 水 1 洞)	19,297	9.22	6,849
950	부산(釜山)	금 정 (金 井)	부 곡 3 동 (釜 谷 3 洞)	19,283	8.16	6,475
951	광주(光州)	북 (北)	운 암 3 동 (雲 岩 3 洞)	19,273	1.28	6,464
952	전남(全南)	목 포 (木 浦)	신 흥 동 (新 興 洞)	19,261	1.80	6,242
953	경기(京畿)	하 남 (河 南)	덕 풍 1 동 (德 豊 1 洞)	19,252	1.01	7,022
954	대구(大邱)	동 (東)	효 목 2 동 (孝 睦 2 洞)	19,250	0.72	7,267
955	대구(大邱)	서 (西)	상중이동(上中梨洞)	19,223	6.70	6,959
956	전북(全北)	전 주 (全 州)	진 북 동 (鎭 北 洞)	19,203	1.71	7,398
957	울산(蔚山)	중 (中)	병 영 2 동 (兵 營 2 洞)	19,196	3.99	6,510
958	서 울	동대문(東大門)	이문제2동(里門第2洞)	19,191	0.72	9,486
959	서 울	동대문(東大門)	전농제2동(典農第2洞)	19,187	0.86	8,825

순위	시·도	시·구	동	인 구 (명)	면 적 (㎢)	세대수
960	경기(京畿)	성 남 (城 南)	야 탑 2 동 (野 塔 2 洞)	19,173	0.64	6,683
961	경기(京畿)	의정부(議政府)	장 암 동 (長 岩 洞)	19,163	8.94	7,122
962	충남(忠南)	서 산 (瑞 山)	부 춘 동 (富 春 洞)	19,072	9.46	7,377
963	서 울	성 북 (城 北)	장위제3동(長位第3洞)	19,061	0.56	7,945
964	서 울	성 북 (城 北)	정릉제3동(貞陵第3洞)	19,049	3.58	8,157
965	대전(大田)	서 (西)	변 동 (邊 洞)	19,043	1.50	7,078
966	서 울	금 천 (衿 川)	가 산 동 (加 山 洞)	19,004	2.52	9,359
967	인천(仁川)	서 (西)	석 남 3 동 (石 南 3 洞)	19,004	2.03	6,937
968	서 울	강 서 (江 西)	가양제2동(加陽第2洞)	19,001	1.00	7,982
969	서 울	성 동 (城 東)	왕 십 리 제 2 동 (往 十 里 第 2 洞)	18,993	0.41	7,447
970	서 울	도 봉 (道 峰)	쌍문제3동(雙門第3洞)	18,991	0.50	7,359
971	서 울	중 랑 (中 浪)	상봉제2동(上鳳第2洞)	18,980	0.68	8,805
972	인천(仁川)	연 수 (延 壽)	동 춘 1 동 (東 春 1 洞)	18,911	3.30	6,118
973	서 울	서대문(西大門)	천 연 동 (天 然 洞)	18,910	0.97	7,820
974	경기(京畿)	하 남 (河 南)	덕 풍 3 동 (德 豊 3 洞)	18,882	1.88	7,080
975	울산(蔚山)	동 (東)	전 하 1 동 (田 下 1 洞)	18,881	5.06	6,651
976	부산(釜山)	사 상 (沙 上)	주 례 1 동 (周 禮 1 洞)	18,871	1.53	6,498
977	경기(京畿)	안 양 (安 養)	안 양 1 동 (安 養 1 洞)	18,857	0.67	6,530
978	충북(忠北)	청 주 (淸 州)	수 곡 2 동 (秀 谷 2 洞)	18,787	0.48	7,261
979	서 울	마 포 (麻 浦)	염 리 동 (鹽 里 洞)	18,771	0.43	8,397
980	대구(大邱)	동 (東)	효 목 1 동 (孝 睦 1 洞)	18,758	1.38	7,321
981	부산(釜山)	북 (北)	덕 천 1 동 (德 川 1 洞)	18,757	1.44	7,374
982	서 울	서대문(西大門)	신 촌 동 (新 村 洞)	18,744	2.63	10,234
983	경기(京畿)	고 양 (高 陽)	마 두 2 동 (馬 頭 2 洞)	18,743	0.63	6,264
984	전북(全北)	전 주 (全 州)	효 자 3 동 (孝 子 3 洞)	18,727	2.43	5,732
985	서 울	성 동 (城 東)	성 수 1 가 제 1 동 (聖 水 1 街 第 1 洞)	18,690	1.98	7,448

순위	시·도	시·구	동	인 구 (명)	면 적 (㎢)	세대수
986	경기(京畿)	안 양 (安 養)	귀 인 동 (貴 仁 洞)	18,678	0.64	5,526
987	부산(釜山)	해운대(海雲臺)	반 여 2 동 (盤 如 2 洞)	18,656	1.03	7,353
988	충북(忠北)	제 천 (堤 川)	교 동 (校 洞)	18,646	3.74	6,572
989	광주(光州)	서 (西)	화 정 2 동 (花 亭 2 洞)	18,645	0.81	6,728
990	서 울	용 산 (龍 山)	보 광 동 (普 光 洞)	18,623	0.70	8,980
991	경기(京畿)	수 원 (水 原)	원 천 동 (遠 川 洞)	18,623	15.20	8,307
992	경기(京畿)	부 천 (富 川)	중 동 (中 洞)	18,613	0.94	7,422
993	대전(大田)	서 (西)	둔 산 1 동 (屯 山 1 洞)	18,571	1.07	5,573
994	서 울	성 북 (城 北)	정릉제1동(貞陵第1洞)	18,552	0.48	6,867
995	부산(釜山)	해운대(海雲臺)	좌 1 동 (佐 1 洞)	18,521	0.73	6,259
996	부산(釜山)	연 제 (蓮 堤)	연 산 4 동 (蓮 山 4 洞)	18,505	0.92	7,175
997	대구(大邱)	북 (北)	칠 성 동 (七 星 洞)	18,467	1.36	6,878
998	서 울	양 천 (陽 川)	신 월 4 동 (新 月 4 洞)	18,466	0.52	6,478
999	경남(慶南)	진 주 (晋 州)	망 경 동 (望 京 洞)	18,430	4.59	6,332
1000	부산(釜山)	해운대(海雲臺)	반 여 4 동 (盤 如 4 洞)	18,390	1.24	5,578
1001	경기(京畿)	안 양 (安 養)	호 계 1 동 (虎 溪 1 洞)	18,362	1.03	7,477
1002	전북(全北)	정 읍 (井 邑)	내 장 상 동 (內 藏 上 洞)	18,326	45.47	6,364
1003	경기(京畿)	성 남 (城 南)	수 내 1 동 (藪 內 1 洞)	18,309	1.03	7,182
1004	서 울	양 천 (陽 川)	신 월 3 동 (新 月 3 洞)	18,275	0.87	7,779
1005	서 울	동대문(東大門)	장안제1동(長安第1洞)	18,268	0.60	7,763
1006	충북(忠北)	충 주 (忠 州)	칠 금 · 금 릉 동 (漆 琴 · 金 陵 洞)	18,248	5.85	5,979
1007	부산(釜山)	연 제 (蓮 堤)	연 산 6 동 (蓮 山 6 洞)	18,243	1.16	7,113
1008	인천(仁川)	부 평 (富 平)	청 천 1 동 (淸 川 1 洞)	18,243	2.16	7,741
1009	서 울	영등포(永登浦)	영 등 포 동 (永 登 浦 洞)	18,241	1.26	9,431
1010	부산(釜山)	동 래 (東 萊)	안 락 1 동 (安 樂 1 洞)	18,234	0.92	6,669
1011	서 울	성 동 (城 東)	행당제1동(杏堂第1洞)	18,229	0.59	7,790

순위	시·도	시·구	동	인 구 (명)	면 적 (㎢)	세대수
1012	경북(慶北)	경 주 (慶 州)	성 건 동 (城 乾 洞)	18,219	6.42	7,734
1013	경남(慶南)	밀 양 (密 陽)	삼 문 동 (三 門 洞)	18,202	2.93	6,300
1014	대구(大邱)	달 서 (達 西)	죽 전 동 (竹 田 洞)	18,191	0.74	6,575
1015	경기(京畿)	고 양 (高 陽)	송 포 동 (松 浦 洞)	18,184	13.16	6,157
1016	부산(釜山)	남 (南)	문 현 1 동 (門 峴 1 洞)	18,180	0.83	6,391
1017	부산(釜山)	동 래 (東 萊)	명 장 1 동 (鳴 臟 1 洞)	18,178	0.90	6,367
1018	전북(全北)	정 읍 (井 邑)	수 성 동 (水 城 洞)	18,178	5.90	6,703
1019	대전(大田)	서 (西)	괴 정 동 (槐 亭 洞)	18,161	1.26	7,616
1020	서 울	영등포(永登浦)	신길제5동(新吉第5洞)	18,157	0.47	7,768
1021	서 울	관 악 (冠 岳)	난 향 동 (蘭 香 洞)	18,153	0.82	6,778
1022	경기(京畿)	광 명 (光 明)	하 안 2 동 (下 安 2 洞)	18,117	0.51	7,022
1023	서 울	강 남 (江 南)	대치제3동(大峙第3洞)	18,091	1.35	6,479
1024	서 울	영등포(永登浦)	대림제1동(大林第1洞)	18,078	0.49	7,687
1025	충북(忠北)	청 주 (淸 州)	수 곡 1 동 (秀 谷 1 洞)	18,068	1.41	7,139
1026	전북(全北)	군 산 (群 山)	소 룡 동 (少 龍 洞)	18,068	30.83	6,662
1027	경기(京畿)	부 천 (富 川)	역 곡 2 동 (驛 谷 2 洞)	18,067	1.10	6,964
1028	광주(光州)	남 (南)	봉 선 1 동 (鳳 仙 1 洞)	18,066	0.83	6,859
1029	경기(京畿)	성 남 (城 南)	수 진 1 동 (壽 進 1 洞)	18,045	0.39	8,338
1030	서 울	동대문(東大門)	장안제3동(長安第3洞)	18,040	0.65	6,456
1031	경남(慶南)	양 산 (梁 山)	소 주 동 (召 周 洞)	18,017	18.45	6,722
1032	인천(仁川)	서 (西)	석 남 2 동 (石 南 2 洞)	18,015	2.15	7,039
1033	울산(蔚山)	중 (中)	반 구 1 동 (伴 鷗 1 洞)	18,005	1.12	6,845
1034	서 울	마 포 (麻 浦)	아 현 동 (阿 峴 洞)	17,994	0.76	8,032
1035	경기(京畿)	성 남 (城 南)	정 자 3 동 (亭 子 3 洞)	17,988	1.92	6,355
1036	부산(釜山)	동 래 (東 萊)	명 장 2 동 (鳴 臟 2 洞)	17,979	0.88	6,092
1037	인천(仁川)	남 (南)	관 교 동 (官 校 洞)	17,976	0.89	6,296

순위	시·도	시·구	동	인 구 (명)	면 적 (㎢)	세대수
1038	경기(京畿)	안 양 (安 養)	박 달 1 동 (博 達 1 洞)	17,962	0.93	7,546
1039	서 울	강 남 (江 南)	청담제1동(淸潭第1洞)	17,946	1.61	6,623
1040	서 울	관 악 (冠 岳)	낙성대동(落星垈洞)	17,933	1.80	9,545
1041	서 울	관 악 (冠 岳)	조 원 동 (棗 園 洞)	17,924	0.67	8,217
1042	서 울	성 북 (城 北)	돈암제1동(敦岩第1洞)	17,909	0.49	6,686
1043	경기(京畿)	부 천 (富 川)	고 강 1 동 (古 康 1 洞)	17,883	1.84	6,671
1044	부산(釜山)	사 하 (沙 下)	괴 정 2 동 (槐 亭 2 洞)	17,877	1.03	6,386
1045	서 울	동대문(東大門)	장안제2동(長安第2洞)	17,845	0.60	6,593
1046	경기(京畿)	성 남 (城 南)	태 평 4 동 (太 平 4 洞)	17,814	0.37	7,139
1047	서 울	강 남 (江 南)	세 곡 동 (細 谷 洞)	17,811	6.36	7,686
1048	울산(蔚山)	남 (南)	선 암 동 (仙 岩 洞)	17,798	27.99	5,892
1049	부산(釜山)	동 래 (東 萊)	온 천 1 동 (溫 川 1 洞)	17,793	1.95	8,067
1050	서 울	관 악 (冠 岳)	남 현 동 (南 峴 洞)	17,764	3.27	7,889
1051	경기(京畿)	성 남 (城 南)	태 평 3 동 (太 平 3 洞)	17,736	0.34	7,270
1052	경기(京畿)	안 양 (安 養)	범 계 동	17,730	0.64	6,068
1053	부산(釜山)	금 정 (金 井)	부 곡 2 동 (釜 谷 2 洞)	17,702	1.20	6,241
1054	서 울	성 동 (城 東)	응 봉 동 (鷹 峰 洞)	17,693	0.57	6,525
1055	서 울	관 악 (冠 岳)	청 림 동 (靑 林 洞)	17,691	0.32	6,848
1056	인천(仁川)	남 (南)	도 화 2 동 (道 禾 2 洞)	17,678	1.48	7,541
1057	경기(京畿)	광 명 (光 明)	광 명 5 동 (光 明 5 洞)	17,670	0.44	6,654
1058	경북(慶北)	경 산 (慶 山)	남 부 동 (南 部 洞)	17,667	3.74	6,552
1059	전남(全南)	목 포 (木 浦)	원 산 동 (元 山 洞)	17,660	0.62	6,387
1060	충남(忠南)	천 안 (天 安)	일 봉 동 (日 峯 洞)	17,654	3.00	6,522
1061	부산(釜山)	동 래 (東 萊)	사 직 3 동 (社 稷 3 洞)	17,649	0.68	6,665
1062	대전(大田)	중 (中)	중 촌 동 (中 村 洞)	17,618	1.20	6,468
1063	경기(京畿)	안 양 (安 養)	관 양 2 동 (冠 陽 2 洞)	17,617	1.79	7,372

순위	시·도	시·구	동	인 구 (명)	면 적 (㎢)	세대수
1064	경기(京畿)	성 남 (城 南)	상대원3동(上大院3洞)	17,583	0.31	7,119
1065	부산(釜山)	사 하 (沙 下)	신 평 2 동 (新 平 2 洞)	17,565	2.64	5,919
1066	서 울	성 동 (城 東)	금호1가동(金湖1街洞)	17,526	0.46	6,814
1067	서 울	성 북 (城 北)	안 암 동 (安 岩 洞)	17,507	1.32	8,643
1068	경북(慶北)	구 미 (龜 尾)	형 곡 1 동 (荊 谷 1 洞)	17,499	2.30	5,556
1069	서 울	동대문(東大門)	휘경제1동(徽慶第1洞)	17,494	0.63	8,179
1070	대구(大邱)	동 (東)	공 산 동 (公 山 洞)	17,469	83.84	6,490
1071	경기(京畿)	광 명 (光 明)	광 명 4 동 (光 明 4 洞)	17,467	0.27	6,509
1072	충남(忠南)	보 령 (保 寧)	대 천 1 동 (大 川 1 洞)	17,455	5.22	6,399
1073	대구(大邱)	수 성 (壽 城)	수성4가동(壽城4街洞)	17,448	0.64	5,959
1074	전북(全北)	익 산 (益 山)	영 등 2 동 (永 登 2 洞)	17,444	1.57	5,521
1075	부산(釜山)	금 정 (金 井)	구 서 1 동 (久 瑞 1 洞)	17,439	3.05	6,018
1076	서 울	송 파 (松 坡)	방 이 1 동 (芳 荑 1 洞)	17,414	0.50	6,218
1077	충남(忠南)	논 산 (論 山)	부 창 동 (富 倉 洞)	17,386	7.55	6,461
1078	서 울	관 악 (冠 岳)	신 림 동 (新 林 洞)	17,371	0.54	10,423
1079	서 울	성 북 (城 北)	보 문 동 (普 門 洞)	17,353	0.55	7,646
1080	강원(江原)	강 릉 (江 陵)	포 남 2 동 (浦 南 2 洞)	17,353	2.58	6,721
1081	충북(忠北)	청 주 (淸 州)	사 창 동 (司 倉 洞)	17,344	1.04	7,373
1082	경기(京畿)	수 원 (水 原)	지 동 (池 洞)	17,308	0.79	7,579
1083	부산(釜山)	사 하 (沙 下)	괴 정 4 동 (槐 亭 4 洞)	17,307	0.87	6,296
1084	경기(京畿)	성 남 (城 南)	산 성 동 (山 城 洞)	17,288	0.58	7,125
1085	대구(大邱)	북 (北)	침 산 2 동 (砧 山 2 洞)	17,284	0.99	5,623
1086	전북(全北)	전 주 (全 州)	동 산 동 (東 山 洞)	17,274	16.97	5,907
1087	서 울	성 동 (城 東)	용 답 동 (龍 踏 洞)	17,238	2.32	7,492
1088	대전(大田)	서 (西)	관 저 1 동 (關 雎 1 洞)	17,225	1.01	5,433
1089	서 울	동 작 (銅 雀)	노 량 진 제 2 동 (鷺 梁 津 第 2 洞)	17,220	0.65	8,009

순위	시·도	시·구	동	인 구 (명)	면 적 (㎢)	세대수
1090	광주(光州)	서 (西)	화정1동(花亭1洞)	17,198	1.20	6,650
1091	부산(釜山)	사상(沙上)	주례3동(周禮3洞)	17,197	0.86	5,844
1092	인천(仁川)	남 (南)	주안7동(朱安7洞)	17,197	0.52	6,626
1093	서 울	강남(江南)	압구정제1동(狎鷗亭第1洞)	17,173	1.40	6,329
1094	울산(蔚山)	남 (南)	수암동(秀岩洞)	17,162	0.52	5,321
1095	경기(京畿)	수원(水原)	매탄2동(梅灘2洞)	17,139	0.80	6,371
1096	경기(京畿)	성남(城南)	신흥1동(新興1洞)	17,117	0.42	8,056
1097	서 울	송파(松坡)	잠실6동(蠶室6洞)	17,114	2.79	5,876
1098	제주(濟州)	제주(濟州)	용담2동(龍潭2洞)	17,103	4.94	6,383
1099	광주(光州)	북 (北)	우산동(牛山洞)	17,091	0.97	7,150
1100	경기(京畿)	안양(安養)	안양7동(安養7洞)	17,084	1.04	6,578
1101	대구(大邱)	북 (北)	관문동(關門洞)	17,074	14.66	5,686
1102	경기(京畿)	안산(安山)	원곡2동(元谷2洞)	17,055	0.56	5,442
1103	경기(京畿)	광명(光明)	철산4동(鐵山4洞)	17,046	0.32	6,535
1104	경기(京畿)	광명(光明)	광명1동(光明1洞)	17,016	0.31	6,522
1105	대구(大邱)	달서(達西)	상인3동(上仁3洞)	17,015	3.68	6,313
1106	충북(忠北)	제천(堤川)	용두동(龍頭洞)	17,008	15.47	6,499
1107	광주(光州)	북 (北)	문화동(文化洞)	16,998	3.17	6,561
1108	울산(蔚山)	동 (東)	대송동(大松洞)	16,998	2.53	5,566
1109	서 울	중 (中)	신당제2동(新堂第2洞)	16,992	0.51	7,237
1110	서 울	광진(廣津)	중곡제1동(中谷第1洞)	16,991	0.62	7,437
1111	경기(京畿)	고양(高陽)	성사1동(星沙1洞)	16,988	2.18	7,543
1112	전북(全北)	전주(全州)	노송동(老松洞)	16,975	2.09	7,026
1113	광주(光州)	북 (北)	운암2동(雲岩2洞)	16,953	1.20	6,501
1114	전북(全北)	남원(南原)	도통동(道通洞)	16,914	15.39	5,575
1115	전북(全北)	익산(益山)	신 동 (新 洞)	16,910	12.42	6,898

순위	시·도	시·구	동	인 구 (명)	면 적 (㎢)	세대수
1116	경기(京畿)	평 택 (平 澤)	비 전 1 동 (碑 前 1 洞)	16,906	15.49	6,035
1117	대구(大邱)	달 서 (達 西)	본 동 (本 洞)	16,882	1.10	6,071
1118	서 울	영등포(永登浦)	양평제1동(楊坪第1洞)	16,869	0.88	6,874
1119	대구(大邱)	남 (南)	대 명 9 동 (大 明 9 洞)	16,867	3.38	6,855
1120	부산(釜山)	사 상 (沙 上)	덕 포 2 동 (德 浦 2 洞)	16,863	1.60	5,786
1121	대구(大邱)	수 성 (壽 城)	범 어 1 동 (泛 魚 1 洞)	16,839	1.09	5,727
1122	부산(釜山)	금 정 (金 井)	부 곡 4 동 (釜 谷 4 洞)	16,835	0.67	6,255
1123	경기(京畿)	안 양 (安 養)	평 촌 동 (坪 村 洞)	16,790	0.82	5,427
1124	경기(京畿)	과 천 (果 川)	별 양 동 (別 陽 洞)	16,762	0.68	5,704
1125	부산(釜山)	북 (北)	덕 천 2 동 (德 川 2 洞)	16,759	2.32	6,515
1126	서 울	송 파 (松 坡)	문 정 2 동 (文 井 2 洞)	16,751	2.20	5,637
1127	광주(光州)	광 산 (光 山)	도 산 동 (道 山 洞)	16,750	4.01	5,970
1128	서 울	도 봉 (道 峰)	창 제 3 동 (倉 第 3 洞)	16,741	0.67	6,702
1129	경남(慶南)	진 주 (晋 州)	하 대 1 동 (下 大 1 洞)	16,735	2.21	5,509
1130	대전(大田)	중 (中)	문 화 2 동 (文 化 2 洞)	16,733	1.44	5,985
1131	인천(仁川)	남 (南)	숭 의 4 동 (崇 義 4 洞)	16,699	0.74	6,792
1132	부산(釜山)	사 상 (沙 上)	감 전 동 (甘 田 洞)	16,695	3.48	6,778
1133	전북(全北)	군 산 (群 山)	나 운 1 동 (羅 雲 1 洞)	16,693	1.60	5,968
1134	경기(京畿)	남양주(南楊州)	지 금 동 (芝 錦 洞)	16,685	7.48	6,765
1135	광주(光州)	광 산 (光 山)	월 곡 1 동 (月 谷 1 洞)	16,612	0.70	5,793
1136	경기(京畿)	부 천 (富 川)	심 곡 2 동 (深 谷 2 洞)	16,579	0.59	8,396
1137	부산(釜山)	수 영 (水 營)	광 안 2 동 (廣 安 2 洞)	16,558	0.45	6,413
1138	부산(釜山)	사 상 (沙 上)	모 라 3 동 (毛 羅 3 洞)	16,557	3.34	6,919
1139	전남(全南)	광 양 (光 陽)	금 호 동 (金 湖 洞)	16,555	18.34	5,029
1140	인천(仁川)	중 (中)	신 흥 동 (新 興 洞)	16,552	3.52	6,903
1141	경기(京畿)	부 천 (富 川)	원 미 2 동 (遠 美 2 洞)	16,540	0.51	6,554

순위	시·도	시·구	동	인 구 (명)	면 적 (㎢)	세대수
1142	서 울	강 동 (江 東)	암사제3동(岩寺第3洞)	16,522	2.52	5,576
1143	경남(慶南)	진 해 (鎭 海)	풍 호 동 (豊 湖 洞)	16,510	7.36	5,266
1144	인천(仁川)	부 평 (富 平)	부 평 3 동 (富 平 3 洞)	16,495	1.00	6,914
1145	대구(大邱)	달 서 (達 西)	성 당 2 동 (聖 堂 2 洞)	16,484	0.75	5,909
1146	경기(京畿)	부 천 (富 川)	춘 의 동 (春 衣 洞)	16,483	2.92	6,579
1147	충남(忠南)	서 산 (瑞 山)	동 문 동 (東 門 洞)	16,468	8.26	6,193
1148	대전(大田)	대 덕 (大 德)	덕 암 동 (德 岩 洞)	16,461	6.22	5,746
1149	인천(仁川)	서 (西)	가 정 1 동 (佳 亭 1 洞)	16,457	1.89	6,963
1150	경기(京畿)	구 리 (九 里)	교 문 1 동 (橋 門 1 洞)	16,454	7.55	7,371
1151	부산(釜山)	수 영 (水 營)	수 영 동 (水 營 洞)	16,450	0.72	6,499
1152	대구(大邱)	서 (西)	평 리 3 동 (坪 里 3 洞)	16,443	0.65	6,418
1153	서 울	서 초 (瑞 草)	방 배 1 동 (方 背 1 洞)	16,430	0.69	6,616
1154	서 울	중 (中)	신당제4동(新堂第4洞)	16,426	0.34	6,489
1155	서 울	종 로 (鍾 路)	청운효자동(淸雲孝子洞)	16,414	2.57	6,372
1156	대구(大邱)	서 (西)	평 리 4 동 (坪 里 4 洞)	16,384	0.71	6,330
1157	대전(大田)	서 (西)	만 년 동 (萬 年 洞)	16,378	1.71	5,638
1158	대구(大邱)	남 (南)	이 천 동 (梨 泉 洞)	16,361	1.09	6,536
1159	부산(釜山)	남 (南)	용 호 3 동 (龍 湖 3 洞)	16,360	1.96	5,886
1160	경남(慶南)	사 천 (泗 川)	벌 용 동 (閥 龍 洞)	16,358	9.71	6,073
1161	서 울	강 남 (江 南)	개포제3동(開浦第3洞)	16,347	0.56	5,367
1162	대구(大邱)	남 (南)	대 명 3 동 (大 明 3 洞)	16,337	0.94	7,015
1163	서 울	마 포 (麻 浦)	대 흥 동 (大 興 洞)	16,335	0.89	9,163
1164	경남(慶南)	진 주 (晋 州)	이 현 동 (二 峴 洞)	16,296	5.80	5,679
1165	강원(江原)	원 주 (原 州)	반곡관설동(盤谷觀雪洞)	16,291	21.00	5,985
1166	경기(京畿)	부 천 (富 川)	소사본1동(素砂本1洞)	16,283	1.21	6,405
1167	서 울	용 산 (龍 山)	원 효 로 제 2 동 (元 曉 路 第 2 洞)	16,266	0.70	6,232

순위	시·도	시·구	동	인 구 (명)	면 적 (㎢)	세대수
1168	서 울	강 동 (江 東)	암사제2동(岩寺第2洞)	16,262	1.18	5,960
1169	광주(光州)	북 (北)	오 치 2 동 (梧 峙 2 洞)	16,256	0.75	6,417
1170	서 울	서대문(西大門)	홍제제2동(弘濟第2洞)	16,254	1.05	6,079
1171	서 울	송 파 (松 坡)	거 여 1 동 (巨 餘 1 洞)	16,253	0.67	5,998
1172	대 전(大 田)	중 (中)	유 천 2 동 (柳 川 2 洞)	16,239	0.70	5,797
1173	경 기(京 畿)	성 남 (城 南)	수 내 3 동 (藪 內 3 洞)	16,189	0.94	5,602
1174	경 기(京 畿)	광 명 (光 明)	하 안 1 동 (下 安 1 洞)	16,178	3.97	6,491
1175	서 울	동대문(東大門)	제기제2동(祭基第2洞)	16,143	0.57	7,149
1176	서 울	송 파 (松 坡)	가 락 1 동 (可 樂 1 洞)	16,136	1.34	6,543
1177	울 산(蔚 山)	동 (東)	남 목 3 동 (南 牧 3 洞)	16,132	8.58	5,028
1178	전 북(全 北)	전 주 (全 州)	삼 천 1 동 (三 川 1 洞)	16,118	1.27	5,559
1179	광주(光州)	북 (北)	매 곡 동 (梅 谷 洞)	16,112	1.88	4,976
1180	경 북(慶 北)	구 미 (龜 尾)	임 오 동 (林 吳 洞)	16,112	6.93	5,208
1181	경 기(京 畿)	안 성 (安 城)	안 성 2 동 (安 城 2 洞)	16,088	10.14	6,245
1182	대 구(大 邱)	수 성 (壽 城)	범 물 1 동 (凡 勿 1 洞)	16,072	5.42	6,049
1183	충 남(忠 南)	아 산 (牙 山)	온 양 5 동 (溫 陽 5 洞)	16,029	13.00	5,524
1184	서 울	동 작 (銅 雀)	사당제5동(舍堂第5洞)	16,028	0.57	6,420
1185	경 남(慶 南)	마 산 (馬 山)	산 호 동 (山 湖 洞)	16,017	0.76	6,353
1186	경 남(慶 南)	마 산 (馬 山)	회 원 2 동 (檜 原 2 洞)	15,981	3.37	5,972
1187	충 남(忠 南)	천 안 (天 安)	쌍 용 1 동 (雙 龍 1 洞)	15,977	1.00	5,506
1188	부 산(釜 山)	남 (南)	대 연 5 동 (大 淵 5 洞)	15,916	1.11	5,742
1189	울 산(蔚 山)	남 (南)	야 음 장 생 포 동 (也 音 長 生 浦 洞)	15,891	11.46	6,844
1190	부 산(釜 山)	연 제 (蓮 堤)	거 제 2 동 (巨 堤 2 洞)	15,880	1.83	5,654
1191	경 남(慶 南)	진 주 (晋 州)	신 안 동 (新 安 洞)	15,880	1.07	5,519
1192	경 기(京 畿)	광 명 (光 明)	하 안 4 동 (下 安 4 洞)	15,824	0.38	5,485
1193	인 천(仁 川)	남 (南)	용 현 2 동 (龍 現 2 洞)	15,815	0.55	6,276

순위	시·도	시·구	동	인 구 (명)	면 적 (㎢)	세대수
1194	대전(大田)	대덕(大德)	법 1 동(法 1 洞)	15,812	0.78	5,633
1195	인천(仁川)	남 (南)	문학동(文鶴洞)	15,779	1.73	7,048
1196	서 울	구로(九老)	가리봉동(加里峰洞)	15,741	0.43	8,304
1197	경기(京畿)	성남(城南)	이매2동(二梅2洞)	15,731	0.68	5,053
1198	전북(全北)	김제(金堤)	신풍동(新豊洞)	15,721	23.09	5,850
1199	부산(釜山)	연제(蓮堤)	연산2동(蓮山2洞)	15,710	1.51	6,289
1200	부산(釜山)	남 (南)	우암1동(牛岩1洞)	15,708	0.95	5,390
1201	경남(慶南)	진해(鎭海)	석 동 (石 洞)	15,705	2.24	5,017
1202	경북(慶北)	경주(慶州)	용강동(龍江洞)	15,686	5.06	5,261
1203	서 울	동대문(東大門)	답십리제2동(踏十里第2洞)	15,657	0.33	5,731
1204	대구(大邱)	서 (西)	비산7동(飛山7洞)	15,618	2.74	6,479
1205	경기(京畿)	부천(富川)	심곡3동(深谷3洞)	15,598	0.43	6,537
1206	경기(京畿)	성남(城南)	복정동(福井洞)	15,584	6.79	8,129
1207	서 울	성동(城東)	금호4가동(金湖4街洞)	15,568	0.84	6,510
1208	경기(京畿)	안양(安養)	안양5동(安養5洞)	15,567	0.50	6,391
1209	서 울	동대문(東大門)	답십리제4동(踏十里第4洞)	15,542	0.47	5,877
1210	대전(大田)	중 (中)	태평1동(太平1洞)	15,533	0.70	5,188
1211	대전(大田)	중 (中)	은행선화동(銀杏宣化洞)	15,521	1.50	7,811
1212	서 울	강남(江南)	삼성제1동(三成第1洞)	15,498	1.94	5,985
1213	대구(大邱)	수성(壽城)	상 동 (上 洞)	15,472	1.32	6,234
1214	충북(忠北)	충주(忠州)	용산동(龍山洞)	15,472	1.53	5,536
1215	부산(釜山)	영도(影島)	신선동(新仙洞)	15,471	1.11	6,201
1216	전북(全北)	익산(益山)	남중동(南中洞)	15,469	1.75	6,084
1217	서 울	동대문(東大門)	답십리제3동(踏十里第3洞)	15,466	0.60	6,567
1218	서 울	양천(陽川)	신월5동(新月5洞)	15,454	0.69	5,951
1219	대구(大邱)	동 (東)	동촌동(東村洞)	15,439	5.36	5,974

순위	시·도	시·구	동	인 구 (명)	면 적 (㎢)	세대수
1220	부산(釜山)	금 정 (金 井)	서 3 동 (書 3 洞)	15,433	0.92	5,845
1221	서 울	양 천 (陽 川)	신 월 6 동 (新 月 6 洞)	15,424	0.41	6,053
1222	부산(釜山)	사 하 (沙 下)	장 림 1 동 (長 林 1 洞)	15,350	2.53	6,007
1223	전북(全北)	전 주 (全 州)	효 자 1 동 (孝 子 1 洞)	15,342	0.76	5,463
1224	부산(釜山)	부산진(釜山鎭)	당 감 4 동 (堂 甘 4 洞)	15,335	0.87	5,579
1225	부산(釜山)	부산진(釜山鎭)	양 정 2 동 (楊 亭 2 洞)	15,294	0.80	6,485
1226	인천(仁川)	남 동 (南 洞)	장수서창동(長壽西昌洞)	15,294	13.30	5,166
1227	서 울	성 북 (城 北)	동 선 동 (東 仙 洞)	15,275	0.72	7,373
1228	경남(慶南)	진 주 (晋 州)	상 대 1 동 (上 大 1 洞)	15,255	1.49	5,832
1229	대구(大邱)	동 (東)	불로봉무동(不老鳳舞洞)	15,249	7.98	5,707
1230	경기(京畿)	오 산 (烏 山)	초 평 동 (楚 坪 洞)	15,243	6.48	5,410
1231	경기(京畿)	안 양 (安 養)	신 촌 동 (新 村 洞)	15,232	0.66	4,759
1232	경기(京畿)	이 천 (利 川)	중 리 동 (中 里 洞)	15,218	22.09	6,962
1233	부산(釜山)	남 (南)	대 연 4 동 (大 淵 4 洞)	15,188	1.00	5,708
1234	부산(釜山)	남 (南)	문 현 3 동 (門 峴 3 洞)	15,175	0.83	5,357
1235	전남(全南)	목 포 (木 浦)	용 해 동 (龍 海 洞)	15,129	2.11	5,589
1236	전북(全北)	전 주 (全 州)	평 화 1 동 (平 和 1 洞)	15,118	1.50	6,230
1237	대구(大邱)	서 (西)	비 산 1 동 (飛 山 1 洞)	15,100	0.64	5,712
1238	대구(大邱)	동 (東)	신 암 1 동 (新 岩 1 洞)	15,065	0.59	6,108
1239	울산(蔚山)	중 (中)	중 앙 동 (中 央 洞)	15,057	1.77	6,725
1240	대전(大田)	서 (西)	가 수 원 동 (佳 水 院 洞)	15,055	10.10	5,193
1241	충남(忠南)	서 산 (瑞 山)	수 석 동 (壽 石 洞)	15,053	8.78	5,781
1242	경남(慶南)	마 산 (馬 山)	자 산 동 (玆 山 洞)	15,043	1.16	5,298
1243	부산(釜山)	부산진(釜山鎭)	개 금 2 동 (開 琴 2 洞)	15,038	1.05	5,274
1244	부산(釜山)	수 영 (水 營)	광 안 4 동 (廣 安 4 洞)	15,021	0.84	5,406
1245	인천(仁川)	서 (西)	가 좌 1 동 (佳 佐 1 洞)	15,021	4.04	6,075

순위	시·도	시·구	동	인 구 (명)	면 적 (㎢)	세대수
1246	경기(京畿)	광 명 (光 明)	철 산 1 동 (鐵 山 1 洞)	14,995	0.52	4,969
1247	대 전(大 田)	서 (西)	용 문 동 (龍 汶 洞)	14,983	0.98	5,980
1248	인 천(仁 川)	남 (南)	용 현 1 동 (龍 現 1 洞)	14,981	0.63	6,444
1249	대 구(大 邱)	수 성 (壽 城)	파 동 (巴 洞)	14,978	5.82	5,368
1250	경 기(京 畿)	과 천 (果 川)	부 림 동 (富 林 洞)	14,978	0.37	5,228
1251	부 산(釜 山)	사 하 (沙 下)	괴 정 3 동 (槐 亭 3 洞)	14,972	1.90	5,779
1252	경 기(京 畿)	성 남 (城 南)	단 대 동 (丹 垈 洞)	14,965	0.80	5,697
1253	서 울	성 동 (城 東)	왕 십 리 도 선 동 (往 十 里 道 詵 洞)	14,959	0.72	6,436
1254	서 울	동대문(東大門)	장안제4동(長安第4洞)	14,959	0.48	5,983
1255	부 산(釜 山)	남 (南)	용 호 2 동 (龍 湖 2 洞)	14,942	2.03	5,409
1256	부 산(釜 山)	북 (北)	구 포 1 동 (龜 浦 1 洞)	14,934	1.14	6,131
1257	인 천(仁 川)	부 평 (富 平)	일 신 동 (日 新 洞)	14,931	4.30	5,205
1258	서 울	중 랑 (中 浪)	면목제5동(面牧第5洞)	14,904	0.64	6,243
1259	부 산(釜 山)	수 영 (水 營)	망 미 2 동 (望 美 2 洞)	14,883	0.81	5,401
1260	경 기(京 畿)	화 성 (華 城)	기 배 동 (旗 培 洞)	14,856	4.22	4,804
1261	대 전(大 田)	동 (東)	가 양 1 동 (佳 陽 1 洞)	14,835	1.03	5,927
1262	부 산(釜 山)	영 도 (影 島)	동 삼 3 동 (東 三 3 洞)	14,829	0.81	6,075
1263	충 남(忠 南)	보 령 (保 寧)	대 천 4 동 (大 川 4 洞)	14,796	7.53	5,531
1264	대 구(大 邱)	남 (南)	대 명 2 동 (大 明 2 洞)	14,787	0.83	6,497
1265	전 북(全 北)	군 산 (群 山)	조 촌 동 (助 村 洞)	14,776	3.11	5,505
1266	부 산(釜 山)	북 (北)	만 덕 1 동 (萬 德 1 洞)	14,757	4.76	5,160
1267	대 전(大 田)	동 (東)	신 인 동 (新 仁 洞)	14,753	0.83	5,505
1268	경 북(慶 北)	안 동 (安 東)	태 화 동 (太 華 洞)	14,733	2.31	6,005
1269	서 울	동 작 (銅 雀)	사당제4동(舍堂第4洞)	14,721	0.38	6,066
1270	대 구(大 邱)	수 성 (壽 城)	만 촌 2 동 (晩 村 2 洞)	14,714	1.62	5,123
1271	전 북(全 北)	전 주 (全 州)	중화산1동(中華山1洞)	14,681	1.22	5,050

순위	시·도	시·구	동	인 구 (명)	면 적 (㎢)	세대수
1272	인천(仁川)	서 (西)	가정2동(佳亭2洞)	14,679	1.50	5,325
1273	서 울	관악(冠岳)	중앙동(中央洞)	14,676	0.39	7,044
1274	경기(京畿)	고양(高陽)	고봉동(高烽洞)	14,674	24.96	6,045
1275	부산(釜山)	금정(金井)	장전1동(長箭1洞)	14,653	3.27	6,138
1276	부산(釜山)	수영(水營)	남천1동(南川1洞)	14,651	0.99	5,447
1277	충북(忠北)	청주(淸州)	우암동(牛岩洞)	14,645	1.75	6,256
1278	부산(釜山)	부산진(釜山鎭)	가야1동(伽倻1洞)	14,642	1.18	5,734
1279	강원(江原)	춘천(春川)	후평2동(後坪2洞)	14,620	0.67	5,571
1280	대구(大邱)	서 (西)	비산2·3동(飛山2·3洞)	14,576	0.49	5,909
1281	전남(全南)	목포(木浦)	용당1동(龍塘1洞)	14,574	1.45	6,284
1282	전남(全南)	목포(木浦)	옥암동(玉岩洞)	14,573	2.51	5,102
1283	대구(大邱)	중 (中)	남산4동(南山4洞)	14,571	0.45	5,433
1284	전남(全南)	여수(麗水)	미평동(美坪洞)	14,562	3.09	5,117
1285	울산(蔚山)	북 (北)	송정동(松亭洞)	14,559	10.78	4,318
1286	강원(江原)	춘천(春川)	강남동(江南洞)	14,559	14.65	5,383
1287	서 울	용산(龍山)	한강로동(漢江路洞)	14,550	2.91	7,333
1288	부산(釜山)	금정(金井)	서2동(書2洞)	14,501	0.40	5,698
1289	경남(慶南)	진주(晋州)	하대2동(下大2洞)	14,501	0.74	4,517
1290	경기(京畿)	수원(水原)	행궁동(行宮洞)	14,483	1.57	7,035
1291	부산(釜山)	북 (北)	덕천3동(德川3洞)	14,466	0.95	5,539
1292	경기(京畿)	의정부(議政府)	의정부3동(議政府3洞)	14,460	0.72	6,243
1293	부산(釜山)	동래(東萊)	복산동(福山洞)	14,450	0.79	5,319
1294	경기(京畿)	의왕(義王)	내손1동(內孫1洞)	14,446	2.55	5,610
1295	대구(大邱)	수성(壽城)	중동(中洞)	14,431	0.92	6,028
1296	충북(忠北)	제천(堤川)	신백·두학동(新百·頭鶴洞)	14,400	34.54	5,139
1297	경기(京畿)	용인(龍仁)	동부동(東部洞)	14,372	23.51	5,597

순위	시·도	시·구	동	인 구 (명)	면 적 (㎢)	세대수
1298	대구(大邱)	남 (南)	대명4동(大明4洞)	14,332	0.71	5,793
1299	대구(大邱)	북 (北)	산격1동(山格1洞)	14,325	0.91	5,874
1300	전북(全北)	전주(全州)	효자2동(孝子2洞)	14,317	0.84	5,093
1301	제주(濟州)	제주(濟州)	외도동(外都洞)	14,312	8.41	5,146
1302	광주(光州)	동 (東)	학운동(鶴雲洞)	14,302	10.81	5,094
1303	경기(京畿)	부천(富川)	심곡1동(深谷1洞)	14,292	0.47	6,319
1304	서 울	동대문(東大門)	이문제1동(里門第1洞)	14,269	0.32	6,642
1305	경남(慶南)	마산(馬山)	양덕1동(陽德1洞)	14,253	0.92	5,541
1306	경남(慶南)	통영(統營)	무전동(霧田洞)	14,251	1.84	4,977
1307	경남(慶南)	마산(馬山)	문화동(文化洞)	14,228	1.71	5,521
1308	부산(釜山)	남 (南)	대연1동(大淵1洞)	14,205	0.43	5,552
1309	대전(大田)	대덕(大德)	신탄진동(新灘津洞)	14,192	22.98	5,055
1310	강원(江原)	태백(太白)	상장동(上長洞)	14,167	9.74	5,688
1311	인천(仁川)	부평(富平)	부평6동(富平6洞)	14,144	0.76	6,351
1312	경기(京畿)	성남(城南)	은행1동(銀杏1洞)	14,056	0.21	4,938
1313	제주(濟州)	제주(濟州)	삼도1동(三徒1洞)	14,053	0.87	5,375
1314	대전(大田)	동 (東)	홍도동(弘道洞)	14,042	0.63	5,372
1315	부산(釜山)	서 (西)	서대신1동(西大新1洞)	14,009	0.63	5,538
1316	울산(蔚山)	북 (北)	염포동(鹽浦洞)	13,994	5.54	5,015
1317	경기(京畿)	시흥(始興)	매화동(梅花洞)	13,977	11.20	5,115
1318	전북(全北)	전주(全州)	인후2동(麟後2洞)	13,974	1.32	5,646
1319	대구(大邱)	서 (西)	내당2·3동(內唐2·3洞)	13,969	0.65	5,470
1320	인천(仁川)	남동(南洞)	구월3동(九月3洞)	13,926	0.74	5,738
1321	전북(全北)	전주(全州)	덕진동(德津洞)	13,899	4.78	5,891
1322	서 울	영등포(永登浦)	신길제4동(新吉第4洞)	13,898	0.35	5,829
1323	대구(大邱)	수성(壽城)	황금2동(黃金2洞)	13,893	1.16	5,355

순위	시·도	시·구	동	인 구 (명)	면 적 (㎢)	세대수
1324	울산(蔚山)	동 (東)	전하2동(田下2洞)	13,861	1.00	4,959
1325	경기(京畿)	안양(安養)	달안동(達安洞)	13,858	0.44	5,937
1326	경기(京畿)	의왕(義王)	고천동(古川洞)	13,857	8.89	5,143
1327	경북(慶北)	문경(聞慶)	점촌5동(店村5洞)	13,821	2.09	4,671
1328	광주(光州)	북 (北)	삼각동(三角洞)	13,795	3.35	4,715
1329	경남(慶南)	마산(馬山)	회원1동(檜原1洞)	13,776	0.73	5,404
1330	대전(大田)	서 (西)	가장동(佳狀洞)	13,771	0.57	4,636
1331	전북(全北)	전주(全州)	우아2동(牛牙2洞)	13,767	22.92	5,366
1332	경기(京畿)	포천(抱川)	선단동(仙壇洞)	13,761	23.92	5,872
1333	경기(京畿)	평택(平澤)	원평동(原平洞)	13,745	5.02	5,532
1334	부산(釜山)	해운대(海雲臺)	반여3동(盤如3洞)	13,704	1.01	5,227
1335	경기(京畿)	안성(安城)	안성1동(安城1洞)	13,625	6.55	5,178
1336	광주(光州)	서 (西)	화정3동(花亭3洞)	13,622	0.74	4,711
1337	충남(忠南)	천안(天安)	원성2동(院城2洞)	13,611	0.84	5,572
1338	경기(京畿)	광명(光明)	광명2동(光明2洞)	13,591	0.28	5,412
1339	경북(慶北)	경주(慶州)	선도동(仙桃洞)	13,587	28.00	4,903
1340	서 울	서초(瑞草)	반포본동(盤浦本洞)	13,570	0.97	4,567
1341	경기(京畿)	고양(高陽)	성사2동(星沙2洞)	13,528	0.92	4,840
1342	경기(京畿)	안양(安養)	안양8동(安養8洞)	13,472	1.09	5,534
1343	대구(大邱)	북 (北)	산격2동(山格2洞)	13,471	2.29	4,458
1344	강원(江原)	춘천(春川)	후평1동(後坪1洞)	13,449	1.86	5,621
1345	경남(慶南)	진해(鎭海)	여좌동(余佐洞)	13,402	4.13	5,305
1346	인천(仁川)	동 (東)	송현1·2동(松峴1·2洞)	13,399	0.90	4,839
1347	경남(慶南)	진주(晋州)	상대2동(上大2洞)	13,383	1.70	5,006
1348	광주(光州)	북 (北)	신안동(新安洞)	13,364	1.24	5,783
1349	전북(全北)	전주(全州)	우아1동(牛牙1洞)	13,358	1.44	5,213

순위	시·도	시·구	동	인 구 (명)	면 적 (㎢)	세대수
1350	인천(仁川)	서 (西)	가좌4동(佳佐4洞)	13,345	2.01	5,394
1351	대전(大田)	서 (西)	월평1동(月坪1洞)	13,329	2.80	6,107
1352	경남(慶南)	마산(馬山)	구암1동(龜岩1洞)	13,322	2.39	4,851
1353	서 울	서초(瑞草)	반포2동(盤浦2洞)	13,294	1.25	4,513
1354	인천(仁川)	서 (西)	가정3동(佳亭3洞)	13,267	1.09	4,684
1355	강원(江原)	춘천(春川)	효자2동(孝子2洞)	13,263	1.17	6,300
1356	서 울	용산(龍山)	용산2가동(龍山2街洞)	13,233	2.04	5,939
1357	경기(京畿)	용인(龍仁)	기흥동(器興洞)	13,233	11.70	5,244
1358	제주(濟州)	제주(濟州)	아라동(我羅洞)	13,163	70.54	5,183
1359	충북(忠北)	청주(淸州)	영운동(永雲洞)	13,159	0.80	5,021
1360	경기(京畿)	동두천(東豆川)	생연2동(生淵2洞)	13,157	0.72	5,141
1361	서 울	금천(衿川)	시흥제3동(始興第3洞)	13,152	1.07	4,889
1362	전남(全南)	여수(麗水)	국동(菊洞)	13,138	1.53	4,732
1363	부산(釜山)	서 (西)	남부민2동(南富民2洞)	13,137	0.70	5,474
1364	경기(京畿)	광명(光明)	광명3동(光明3洞)	13,113	0.30	5,400
1365	강원(江原)	속초(束草)	교동(校洞)	13,066	0.75	5,381
1366	경북(慶北)	경산(慶山)	북부동(北部洞)	13,047	9.10	6,568
1367	울산(蔚山)	중 (中)	학성동(鶴城洞)	13,042	0.93	5,455
1368	부산(釜山)	사상(沙上)	덕포1동(德浦1洞)	13,037	0.56	5,013
1369	전북(全北)	익산(益山)	마동(馬洞)	13,033	1.48	5,013
1370	대구(大邱)	서 (西)	비산4동(飛山4洞)	13,030	0.39	4,788
1371	부산(釜山)	부산진(釜山鎭)	개금1동(開琴1洞)	13,016	1.00	5,141
1372	경남(慶南)	진주(晋州)	상평동(上坪洞)	13,004	3.05	4,974
1373	서 울	동대문(東大門)	제기제1동(祭基第1洞)	12,998	0.61	5,878
1374	대구(大邱)	동 (東)	신천1·2동(新川1·2洞)	12,966	0.48	5,001
1375	충북(忠北)	청주(淸州)	내덕2동(內德2洞)	12,954	1.36	5,235

순위	시·도	시·구	동	인 구 (명)	면 적 (㎢)	세대수
1376	대전(大田)	동 (東)	판암2동(板岩2洞)	12,946	0.76	5,651
1377	부산(釜山)	연제(蓮堤)	연산1동(蓮山1洞)	12,940	0.85	4,620
1378	경남(慶南)	거제(巨濟)	능포동(菱浦洞)	12,936	3.21	4,612
1379	광주(光州)	북 (北)	오치1동(梧峙1洞)	12,935	2.18	5,039
1380	대구(大邱)	서 (西)	내당1동(內唐1洞)	12,892	0.47	4,855
1381	서 울	강남(江南)	청담제2동(淸潭第2洞)	12,888	0.72	5,535
1382	부산(釜山)	부산진(釜山鎭)	범천2동(凡川2洞)	12,853	0.80	4,848
1383	부산(釜山)	남 (南)	문현4동(門峴4洞)	12,837	0.69	4,930
1384	서 울	중 (中)	중림동(中林洞)	12,832	0.48	5,589
1385	인천(仁川)	남 (南)	주안3동(朱安3洞)	12,818	0.46	4,949
1386	광주(光州)	남 (南)	방림2동(芳林2洞)	12,805	0.56	4,678
1387	경기(京畿)	성남(城南)	신흥3동(新興3洞)	12,802	0.32	5,963
1388	광주(光州)	광산(光山)	송정1동(松汀1洞)	12,787	0.87	4,525
1389	울산(蔚山)	북 (北)	양정동(楊亭洞)	12,777	6.67	4,935
1390	대구(大邱)	서 (西)	원대동(院垈洞)	12,772	0.62	5,141
1391	전북(全北)	군산(群山)	미성동(米星洞)	12,762	26.80	5,373
1392	강원(江原)	원주(原州)	개운동(開運洞)	12,760	1.05	4,608
1393	광주(光州)	서 (西)	유덕동(柳德洞)	12,756	5.49	4,357
1394	경남(慶南)	통영(統營)	북신동(北新洞)	12,694	1.06	4,581
1395	경남(慶南)	마산(馬山)	완월동(玩月洞)	12,687	2.73	4,367
1396	전남(全南)	순천(順天)	남제동(南蹄洞)	12,669	2.56	4,926
1397	서 울	용산(龍山)	용문동(龍門洞)	12,656	0.28	4,770
1398	부산(釜山)	연제(蓮堤)	연산3동(蓮山3洞)	12,647	0.59	5,008
1399	충북(忠北)	청주(淸州)	봉명1동(鳳鳴1洞)	12,635	0.78	5,651
1400	대구(大邱)	동 (東)	지저동(枝底洞)	12,634	1.94	4,788
1401	대구(大邱)	남 (南)	대명1동(大明1洞)	12,631	0.45	4,954

순위	시·도	시·구	동	인 구 (명)	면 적 (㎢)	세대수
1402	강원(江原)	삼 척 (三 陟)	정 라 동 (汀 羅 洞)	12,628	3.01	5,184
1403	경기(京畿)	수 원 (水 原)	매 산 동 (梅 山 洞)	12,626	0.82	5,918
1404	전남(全南)	목 포 (木 浦)	하 당 동 (下 塘 洞)	12,626	1.20	5,222
1405	강원(江原)	강 릉 (江 陵)	포 남 1 동 (浦 南 1 洞)	12,608	1.28	5,115
1406	전북(全北)	전 주 (全 州)	서 서 학 동 (西 棲 鶴 洞)	12,604	2.96	4,726
1407	부산(釜山)	남 (南)	대 연 6 동 (大 淵 6 洞)	12,561	1.19	4,578
1408	경남(慶南)	진 해 (鎭 海)	자 은 동 (自 隱 洞)	12,561	6.12	4,278
1409	충북(忠北)	청 주 (淸 州)	탑·대 성 동 (塔·大 成 洞)	12,545	0.79	4,909
1410	충북(忠北)	충 주 (忠 州)	문 화 동 (文 化 洞)	12,533	1.02	4,743
1411	경기(京畿)	안 양 (安 養)	갈 산 동 (葛 山 洞)	12,520	0.69	4,162
1412	전북(全北)	전 주 (全 州)	금 암 2 동 (金 岩 2 洞)	12,519	1.25	5,127
1413	대구(大邱)	달 서 (達 西)	두 류 2 동 (頭 流 2 洞)	12,517	0.82	5,193
1414	경기(京畿)	광 명 (光 明)	광 명 6 동 (光 明 6 洞)	12,514	2.41	4,595
1415	부산(釜山)	연 제 (蓮 堤)	거 제 3 동 (巨 堤 3 洞)	12,510	0.62	4,559
1416	부산(釜山)	영 도 (影 島)	남 항 동 (南 港 洞)	12,508	0.73	5,238
1417	부산(釜山)	중 (中)	보 수 동 (寶 水 洞)	12,494	0.42	5,269
1418	울산(蔚山)	동 (東)	남 목 1 동 (南 牧 1 洞)	12,475	4.99	4,137
1419	경남(慶南)	양 산 (梁 山)	덕 계 동 (德 溪 洞)	12,461	13.37	4,447
1420	경기(京畿)	시 흥 (始 興)	목 감 동 (牧 甘 洞)	12,457	17.58	4,863
1421	대구(大邱)	남 (南)	봉 덕 2 동 (鳳 德 2 洞)	12,446	3.07	4,909
1422	대전(大田)	동 (東)	성 남 동 (城 南 洞)	12,402	0.86	4,899
1423	경남(慶南)	마 산 (馬 山)	구 암 2 동 (龜 岩 2 洞)	12,394	0.74	4,530
1424	경북(慶北)	상 주 (尙 州)	남 원 동 (南 院 洞)	12,390	27.83	4,663
1425	경기(京畿)	시 흥 (始 興)	신 현 동 (新 峴 洞)	12,374	12.59	4,717
1426	부산(釜山)	수 영 (水 營)	남 천 2 동 (南 川 2 洞)	12,353	0.66	4,499
1427	경북(慶北)	포 항 (浦 項)	환 여 동 (環 汝 洞)	12,349	2.36	4,105

순위	시·도	시·구	동	인 구 (명)	면 적 (㎢)	세대수
1428	충북(忠北)	청 주 (淸 州)	용 담 · 명 암 · 산 성 동 (龍 潭 · 明 岩 · 山 城 洞)	12,344	8.52	4,025
1429	서 울	종 로 (鍾 路)	혜 화 동 (惠 化 洞)	12,343	0.70	5,609
1430	경남(慶南)	통 영 (統 營)	정 량 동 (貞 梁 洞)	12,337	1.93	5,001
1431	대 전(大 田)	중 (中)	목 동 (牧 洞)	12,277	0.70	3,996
1432	경 기(京 畿)	과 천 (果 川)	갈 현 동 (葛 峴 洞)	12,249	4.36	4,590
1433	대 전(大 田)	동 (東)	자 양 동 (紫 陽 洞)	12,242	1.15	4,790
1434	경 기(京 畿)	의정부(議政府)	가 능 3 동 (佳 陵 3 洞)	12,201	4.75	5,131
1435	부 산(釜 山)	금 정 (金 井)	부 곡 1 동 (釜 谷 1 洞)	12,189	0.71	4,756
1436	부 산(釜 山)	해운대(海雲臺)	반 송 1 동 (盤 松 1 洞)	12,159	5.45	5,016
1437	경남(慶南)	진 해 (鎭 海)	경 화 동 (慶 和 洞)	12,154	2.12	4,337
1438	강 원(江 原)	원 주 (原 州)	명 륜 1 동 (明 倫 1 洞)	12,138	0.91	4,392
1439	서 울	강 남 (江 南)	압 구 정 제 2 동 (狎 鷗 亭 第 2 洞)	12,058	1.13	4,909
1440	광주(光州)	남 (南)	월 산 동 (月 山 洞)	12,043	0.93	5,314
1441	서 울	성 동 (城 東)	성 수 2 가 제 3 동 (聖 水 2 街 第 3 洞)	12,033	1.03	5,166
1442	대 전(大 田)	동 (東)	판 암 1 동 (板 岩 1 洞)	12,022	5.44	4,546
1443	전남(全南)	목 포 (木 浦)	목 원 동 (木 原 洞)	11,999	1.48	5,512
1444	대 구(大 邱)	동 (東)	안 심 2 동 (安 心 2 洞)	11,983	13.42	4,359
1445	서 울	성 동 (城 東)	송 정 동 (松 亭 洞)	11,978	0.68	5,505
1446	부 산(釜 山)	영 도 (影 島)	영 선 2 동 (瀛 仙 2 洞)	11,964	0.63	4,439
1447	전남(全南)	광 양 (光 陽)	광 영 동 (廣 英 洞)	11,956	3.25	4,435
1448	서 울	종 로 (鍾 路)	창신제2동(昌信第2洞)	11,926	0.26	5,111
1449	경 기(京 畿)	수 원 (水 原)	입 북 동 (笠 北 洞)	11,926	7.18	3,839
1450	대 구(大 邱)	달 서 (達 西)	두 류 3 동 (頭 流 3 洞)	11,876	1.11	4,253
1451	부 산(釜 山)	연 제 (蓮 堤)	거 제 4 동 (巨 堤 4 洞)	11,841	0.86	3,990
1452	대 구(大 邱)	북 (北)	산 격 4 동 (山 格 4 洞)	11,816	0.74	4,564
1453	경남(慶南)	진 해 (鎭 海)	덕 산 동 (德 山 洞)	11,761	2.03	3,963

순위	시·도	시·구	동	인 구 (명)	면 적 (㎢)	세대수
1454	부산(釜山)	강 서 (江 西)	대 저 1 동 (大 渚 1 洞)	11,749	17.80	5,055
1455	부산(釜山)	해운대(海雲臺)	중 2 동 (中 2 洞)	11,733	1.84	5,229
1456	강원(江原)	원 주 (原 州)	봉 산 동 (鳳 山 洞)	11,728	7.26	4,482
1457	부산(釜山)	연 제 (蓮 堤)	연 산 8 동 (蓮 山 8 洞)	11,712	0.70	4,451
1458	충북(忠北)	청 주 (淸 州)	내 덕 1 동 (內 德 1 洞)	11,685	1.48	4,531
1459	광주(光州)	남 (南)	월 산 4 동 (月 山 4 洞)	11,669	0.57	4,765
1460	광주(光州)	동 (東)	산 수 2 동 (山 水 2 洞)	11,653	0.72	4,463
1461	전북(全北)	전 주 (全 州)	팔 복 동 (八 福 洞)	11,645	7.35	4,785
1462	경기(京畿)	성 남 (城 南)	양 지 동 (陽 地 洞)	11,640	1.26	4,487
1463	부산(釜山)	부산진(釜山鎭)	가 야 3 동 (伽 倻 3 洞)	11,633	1.10	4,850
1464	경기(京畿)	성 남 (城 南)	수 내 2 동 (藪 內 2 洞)	11,625	0.81	3,570
1465	대전(大田)	중 (中)	용 두 동 (龍 頭 洞)	11,618	0.82	4,610
1466	충남(忠南)	공 주 (公 州)	옥 룡 동 (玉 龍 洞)	11,608	20.40	4,615
1467	서 울	종 로 (鍾 路)	부 암 동 (付 岩 洞)	11,588	2.27	4,607
1468	경남(慶南)	마 산 (馬 山)	합 성 1 동 (合 城 1 洞)	11,512	5.36	4,570
1469	경기(京畿)	수 원 (水 原)	매 교 동 (梅 校 洞)	11,511	0.72	5,364
1470	울산(蔚山)	남 (南)	신 정 3 동 (新 亭 3 洞)	11,488	1.12	5,006
1471	서 울	서대문(西大門)	북 가 좌 제 1 동 (北 加 佐 第 1 洞)	11,475	0.53	4,534
1472	서 울	중 (中)	황 학 동 (黃 鶴 洞)	11,454	0.33	5,287
1473	전북(全北)	전 주 (全 州)	조 촌 동 (助 村 洞)	11,428	24.27	4,337
1474	울산(蔚山)	중 (中)	복 산 1 동 (福 山 1 洞)	11,427	0.69	4,245
1475	부산(釜山)	금 정 (金 井)	금 사 동 (錦 絲 洞)	11,411	5.52	4,401
1476	광주(光州)	남 (南)	주 월 2 동 (珠 月 2 洞)	11,395	1.16	4,252
1477	부산(釜山)	서 (西)	아 미 동 (峨 嵋 洞)	11,392	0.71	4,833
1478	서 울	용 산 (龍 山)	서빙고동(西氷庫洞)	11,389	2.82	4,833
1479	경남(慶南)	진 해 (鎭 海)	이 동 (泥 洞)	11,386	0.91	4,498

순위	시·도	시·구	동	인 구 (명)	면 적 (㎢)	세대수
1480	대구(大邱)	수 성 (壽 城)	두 산 동 (斗 山 洞)	11,381	1.97	4,743
1481	경남(慶南)	진 주 (晋 州)	칠 암 동 (七 岩 洞)	11,379	1.32	4,302
1482	광주(光州)	북 (北)	임 동 (林 洞)	11,350	1.23	4,446
1483	전남(全南)	여 수 (麗 水)	둔 덕 동 (屯 德 洞)	11,336	4.08	3,617
1484	경남(慶南)	진 주 (晋 州)	상봉서동(上鳳西洞)	11,336	1.09	4,279
1485	경북(慶北)	안 동 (安 東)	송 하 동 (松 下 洞)	11,326	9.65	3,974
1486	충남(忠南)	천 안 (天 安)	원성1동(院城1洞)	11,308	7.30	4,720
1487	대구(大邱)	서 (西)	평리6동(坪里6洞)	11,307	0.91	4,128
1488	부산(釜山)	동 (東)	수정2동(水晶2洞)	11,298	1.12	4,660
1489	부산(釜山)	부산진(釜山鎭)	당감2동(堂甘2洞)	11,292	1.13	4,028
1490	부산(釜山)	동 (東)	범일4동(凡一4洞)	11,278	0.59	4,482
1491	경기(京畿)	안 양 (安 養)	비산2동(飛山2洞)	11,277	0.46	3,878
1492	서 울	용 산 (龍 山)	이 태 원 제 2 동 (梨 泰 院 第 2 洞)	11,267	0.80	5,208
1493	경북(慶北)	김 천 (金 泉)	평화남산동(平和南山洞)	11,260	2.25	4,594
1494	경남(慶南)	마 산 (馬 山)	합 성 2 동 (合 城 2 洞)	11,222	1.94	4,706
1495	대전(大田)	중 (中)	대 흥 동 (大 興 洞)	11,215	1.20	4,834
1496	충남(忠南)	보 령 (保 寧)	대천3동(大川3洞)	11,173	8.45	4,418
1497	대구(大邱)	동 (東)	신암3동(新岩3洞)	11,161	0.59	4,612
1498	경기(京畿)	안 양 (安 養)	석수3동(石水3洞)	11,158	0.70	4,309
1499	울산(蔚山)	중 (中)	반구2동(伴鷗2洞)	11,154	0.50	4,101
1500	서 울	동대문(東大門)	전농제1동(典農第1洞)	11,109	0.33	4,856
1501	강원(江原)	강 릉 (江 陵)	내 곡 동 (內 谷 洞)	11,095	4.96	4,097
1502	대구(大邱)	남 (南)	대명10동(大明10洞)	11,091	0.50	4,405
1503	전북(全北)	군 산 (群 山)	흥 남 동 (興 南 洞)	11,078	0.97	4,531
1504	서 울	동대문(東大門)	답 십 리 제 1 동 (踏 十 里 第 1 洞)	11,074	0.26	4,544
1505	경기(京畿)	부 천 (富 川)	소 사 동 (素 砂 洞)	11,056	0.55	4,911

순위	시·도	시·구	동	인 구 (명)	면 적 (㎢)	세대수
1506	서 울	동대문(東大門)	회 기 동 (回 基 洞)	11,047	0.76	5,528
1507	경기(京畿)	수 원 (水 原)	세 류 1 동 (細 柳 1 洞)	11,046	0.93	4,909
1508	경기(京畿)	의정부(議政府)	가 능 2 동 (佳 陵 2 洞)	11,045	0.98	4,522
1509	부산(釜山)	사 하 (沙 下)	감 천 2 동 (甘 川 2 洞)	11,002	0.62	4,325
1510	경기(京畿)	부 천 (富 川)	소사본2동(素砂本2洞)	10,987	0.81	4,568
1511	대구(大邱)	북 (北)	산 격 3 동 (山 格 3 洞)	10,970	0.80	4,573
1512	강원(江原)	원 주 (原 州)	태 장 1 동 (台 庄 1 洞)	10,956	3.04	3,860
1513	전남(全南)	목 포 (木 浦)	북 항 동 (北 港 洞)	10,926	0.67	4,018
1514	경북(慶北)	영 주 (榮 州)	휴 천 2 동 (休 川 2 洞)	10,923	0.88	4,113
1515	대구(大邱)	서 (西)	평 리 1 동 (坪 里 1 洞)	10,916	0.37	4,158
1516	대전(大田)	중 (中)	오 류 동 (五 柳 洞)	10,906	0.69	3,966
1517	제주(濟州)	제 주 (濟 州)	삼 양 동 (三 陽 洞)	10,889	9.52	3,928
1518	대구(大邱)	남 (南)	대명11동(大明11洞)	10,884	0.87	4,470
1519	부산(釜山)	연 제 (蓮 堤)	연 산 5 동 (蓮 山 5 洞)	10,857	0.52	4,538
1520	대구(大邱)	남 (南)	대 명 6 동 (大 明 6 洞)	10,849	1.50	4,340
1521	서 울	성 동 (城 東)	사 근 동 (沙 斤 洞)	10,835	1.11	5,476
1522	대구(大邱)	북 (北)	노원1·2동(魯院1·2洞)	10,815	0.70	4,029
1523	제주(濟州)	제 주 (濟 州)	건 입 동 (建 入 洞)	10,807	2.53	4,443
1524	울산(蔚山)	중 (中)	복 산 2 동 (福 山 2 洞)	10,806	0.68	3,640
1525	대구(大邱)	동 (東)	신 천 3 동 (新 川 3 洞)	10,803	0.72	4,242
1526	서 울	은 평 (恩 平)	진 관 동 (津 寬 洞)	10,783	11.52	3,730
1527	경기(京畿)	과 천 (果 川)	중 앙 동 (中 央 洞)	10,777	6.99	3,799
1528	강원(江原)	동 해 (東 海)	북 평 동 (北 坪 洞)	10,777	19.31	4,119
1529	서 울	광 진 (廣 津)	능 동 (陵 洞)	10,774	1.10	4,997
1530	대전(大田)	대 덕 (大 德)	대 화 동 (大 禾 洞)	10,739	3.16	3,958
1531	인천(仁川)	남 (南)	주 안 1 동 (朱 安 1 洞)	10,727	0.61	5,421

순위	시·도	시·구	동	인 구 (명)	면 적 (㎢)	세대수
1532	대구(大邱)	서 (西)	비산6동(飛山6洞)	10,716	0.27	4,074
1533	부산(釜山)	부산진(釜山鎭)	범천4동(凡川4洞)	10,699	1.16	4,600
1534	서 울	송파(松坡)	잠실7동(蠶室7洞)	10,698	0.60	3,512
1535	경기(京畿)	안산(安山)	원곡1동(元谷1洞)	10,690	0.95	4,595
1536	서 울	용산(龍山)	효창동(孝昌洞)	10,680	0.43	4,197
1537	경남(慶南)	진주(晋州)	판문동(板門洞)	10,674	17.38	3,692
1538	경북(慶北)	영주(榮州)	휴천3동(休川3洞)	10,665	10.32	3,745
1539	충남(忠南)	서산(瑞山)	활성동(活城洞)	10,652	0.50	4,315
1540	대구(大邱)	동 (東)	신천4동(新川4洞)	10,643	0.80	4,573
1541	부산(釜山)	영도(影島)	봉래2동(蓬萊2洞)	10,628	0.64	4,130
1542	경남(慶南)	밀양(密陽)	내이동(內二洞)	10,597	3.06	4,229
1543	서 울	용산(龍山)	이촌제2동(二村第2洞)	10,555	1.22	4,417
1544	대구(大邱)	수성(壽城)	범어2동(泛魚2洞)	10,536	1.13	3,967
1545	부산(釜山)	금정(金井)	서1동(書1洞)	10,532	0.36	4,335
1546	부산(釜山)	해운대(海雲臺)	반송3동(盤松3洞)	10,523	1.31	4,163
1547	충남(忠南)	공주(公州)	웅진동(熊津洞)	10,519	6.60	4,071
1548	충북(忠北)	충주(忠州)	호암·직동(虎岩·直洞)	10,512	14.25	3,813
1549	경북(慶北)	영주(榮州)	가흥1동(可興1洞)	10,471	7.08	4,367
1550	인천(仁川)	동 (東)	화수2동(花水2洞)	10,410	0.34	4,115
1551	경기(京畿)	이천(利川)	관고동(官庫洞)	10,399	7.76	4,076
1552	경기(京畿)	부천(富川)	약대동(若大洞)	10,396	0.69	4,047
1553	전북(全北)	김제(金堤)	검산동(劍山洞)	10,373	14.14	4,007
1554	부산(釜山)	수영(水營)	광안3동(廣安3洞)	10,345	1.18	4,122
1555	경남(慶南)	창원(昌原)	웅남동(熊南洞)	10,344	37.55	3,765
1556	부산(釜山)	서 (西)	동대신2동(東大新2洞)	10,330	0.44	4,003
1557	경북(慶北)	김천(金泉)	지좌동(智佐洞)	10,323	9.99	3,818

순위	시·도	시·구	동	인 구 (명)	면 적 (㎢)	세대수
1558	경기(京畿)	의 왕 (義 王)	청 계 동 (淸 溪 洞)	10,310	22.06	3,904
1559	경기(京畿)	평 택 (平 澤)	지 산 동 (芝 山 洞)	10,309	0.66	4,159
1560	전남(全南)	순 천 (順 天)	풍 덕 동 (豊 德 洞)	10,303	2.98	3,790
1561	부산(釜山)	금 정 (金 井)	청룡노포동(靑龍老圃洞)	10,289	10.91	3,713
1562	인천(仁川)	남 (南)	용 현 3 동 (龍 現 3 洞)	10,282	0.48	4,633
1563	경남(慶南)	마 산 (馬 山)	석 전 2 동 (石 田 2 洞)	10,272	1.15	3,882
1564	인천(仁川)	남 (南)	숭 의 2 동 (崇 義 2 洞)	10,253	0.51	4,484
1565	전북(全北)	김 제 (金 堤)	요 촌 동 (堯 村 洞)	10,233	11.07	4,096
1566	강원(江原)	원 주 (原 州)	우 산 동 (牛 山 洞)	10,232	7.39	4,416
1567	광주(光州)	동 (東)	산 수 1 동 (山 水 1 洞)	10,220	0.73	4,545
1568	서 울	용 산 (龍 山)	원 효 로 제 1 동 (元 曉 路 第 1 洞)	10,209	0.59	4,639
1569	경북(慶北)	상 주 (尙 州)	동 문 동 (東 門 洞)	10,188	18.14	3,979
1570	경북(慶北)	안 동 (安 東)	강 남 동 (江 南 洞)	10,171	20.03	3,286
1571	강원(江原)	강 릉 (江 陵)	교 2 동 (校 2 洞)	10,167	2.40	4,103
1572	강원(江原)	삼 척 (三 陟)	남 양 동 (南 陽 洞)	10,164	18.19	4,116
1573	대구(大邱)	동 (東)	신 암 5 동 (新 岩 5 洞)	10,161	0.55	3,758
1574	서 울	중 (中)	신당제6동(新堂第6洞)	10,151	0.26	3,917
1575	광주(光州)	북 (北)	중 흥 2 동 (中 興 2 洞)	10,127	0.51	4,138
1576	부산(釜山)	남 (南)	문 현 2 동 (門 峴 2 洞)	10,126	0.62	4,322
1577	경남(慶南)	마 산 (馬 山)	교 방 동 (校 坊 洞)	10,090	2.35	3,774
1578	광주(光州)	북 (北)	두 암 1 동 (斗 岩 1 洞)	10,037	0.85	3,887
1579	충북(忠北)	충 주 (忠 州)	교 현 2 동 (校 峴 2 洞)	9,980	0.93	3,895
1580	대구(大邱)	남 (南)	대 명 5 동 (大 明 5 洞)	9,953	0.92	4,456
1581	서 울	종 로 (鍾 路)	사 직 동 (社 稷 洞)	9,943	1.23	4,400
1582	광주(光州)	동 (東)	계 림 2 동 (鷄 林 2 洞)	9,934	0.40	3,776
1583	경남(慶南)	진 주 (晋 州)	초 장 동 (草 長 洞)	9,920	12.26	3,048

순위	시·도	시·구	동	인 구 (명)	면 적 (㎢)	세대수
1584	경북(慶北)	김 천 (金 泉)	자 산 동 (紫 山 洞)	9,913	1.34	3,963
1585	부 산(釜山)	부산진(釜山鎭)	전 포 1 동 (田 浦 1 洞)	9,898	0.77	4,248
1586	대 전(大田)	동 (東)	중 앙 동 (中 央 洞)	9,897	1.25	5,050
1587	대 구(大邱)	북 (北)	대 현 2 동 (大 賢 2 洞)	9,879	0.60	3,836
1588	경 기(京畿)	성 남 (城 南)	도 촌 동 (島 村 洞)	9,879	9.35	3,543
1589	경 기(京畿)	평 택 (平 澤)	송 탄 동 (松 炭 洞)	9,864	20.35	3,857
1590	부 산(釜山)	남 (南)	용 당 동 (龍 塘 洞)	9,855	3.47	3,453
1591	대 구(大邱)	동 (東)	신 암 2 동 (新 岩 2 洞)	9,828	0.34	3,717
1592	전 남(全南)	순 천 (順 天)	도 사 동 (道 沙 洞)	9,827	25.41	3,818
1593	부 산(釜山)	부산진(釜山鎭)	전 포 3 동 (田 浦 3 洞)	9,815	0.84	4,280
1594	경 기(京畿)	광 명 (光 明)	소 하 1 동 (所 下 1 洞)	9,811	3.85	3,733
1595	대 구(大邱)	북 (北)	검 단 동 (檢 丹 洞)	9,802	3.90	3,436
1596	경 남(慶南)	김 해 (金 海)	회 현 동 (會 峴 洞)	9,797	1.14	3,928
1597	부 산(釜山)	중 (中)	영 주 2 동 (瀛 州 2 洞)	9,787	0.34	3,987
1598	전 남(全南)	목 포 (木 浦)	이 로 동 (二 老 洞)	9,775	1.93	3,498
1599	부 산(釜山)	동 래 (東 萊)	사 직 1 동 (社 稷 1 洞)	9,767	0.39	3,507
1600	경 북(慶北)	문 경 (聞 慶)	점 촌 3 동 (店 村 3 洞)	9,758	8.94	3,576
1601	전 북(全北)	군 산 (群 山)	신 풍 동 (新 豊 洞)	9,727	1.22	3,680
1602	경 남(慶南)	마 산 (馬 山)	반 월 동 (半 月 洞)	9,713	0.68	3,387
1603	전 북(全北)	전 주 (全 州)	중 앙 동 (中 央 洞)	9,708	1.42	4,551
1604	경 남(慶南)	김 해 (金 海)	동 상 동 (東 上 洞)	9,679	1.80	3,673
1605	전 남(全南)	여 수 (麗 水)	만 덕 동 (萬 德 洞)	9,671	15.81	3,550
1606	경 북(慶北)	상 주 (尙 州)	신 흥 동 (新 興 洞)	9,661	25.77	3,374
1607	전 북(全北)	군 산 (群 山)	월 명 동 (月 明 洞)	9,659	1.14	4,282
1608	경 남(慶南)	김 해 (金 海)	칠산서부동(七山西部洞)	9,638	20.05	3,380
1609	대 구(大邱)	달 서 (達 西)	성 당 1 동 (聖 堂 1 洞)	9,625	1.24	4,149

순위	시·도	시·구	동	인 구 (명)	면 적 (㎢)	세대수
1610	경기(京畿)	용 인 (龍 仁)	서 농 동 (書 農 洞)	9,619	4.22	5,230
1611	부산(釜山)	부산진(釜山鎭)	범 천 1 동 (凡 川 1 洞)	9,616	0.38	4,635
1612	경기(京畿)	고 양 (高 陽)	화 전 동 (花 田 洞)	9,608	7.30	4,697
1613	경북(慶北)	영 주 (榮 州)	상 망 동 (上 望 洞)	9,595	15.78	3,659
1614	서 울	종 로 (鍾 路)	이 화 동 (梨 花 洞)	9,585	0.78	4,539
1615	경북(慶北)	영 천 (永 川)	중 앙 동 (中 央 洞)	9,553	20.44	3,622
1616	전북(全北)	군 산 (群 山)	경 암 동 (京 岩 洞)	9,550	1.23	3,992
1617	경남(慶南)	마 산 (馬 山)	동 서 동 (東 西 洞)	9,510	1.01	3,877
1618	경기(京畿)	군 포 (軍 浦)	대 야 동 (大 夜 洞)	9,489	15.34	3,329
1619	충남(忠南)	아 산 (牙 山)	온 양 2 동 (溫 陽 2 洞)	9,465	0.77	3,838
1620	광주(光州)	동 (東)	지 원 1 동 (池 元 1 洞)	9,464	1.32	3,502
1621	광주(光州)	서 (西)	농 성 1 동 (農 城 1 洞)	9,458	0.76	3,996
1622	경남(慶南)	사 천 (泗 川)	동 서 동 (東 西 洞)	9,455	9.72	3,931
1623	전북(全北)	남 원 (南 原)	향 교 동 (鄕 校 洞)	9,447	18.49	3,750
1624	충북(忠北)	청 주 (淸 州)	사 직 1 동 (社 稷 1 洞)	9,443	1.34	4,085
1625	제주(濟州)	제 주 (濟 州)	삼 도 2 동 (三 徒 2 洞)	9,431	0.83	4,223
1626	부산(釜山)	남 (南)	용 호 4 동 (龍 湖 4 洞)	9,400	1.49	3,406
1627	대전(大田)	동 (東)	대 동 (大 洞)	9,393	0.73	3,881
1628	경남(慶南)	김 해 (金 海)	불 암 동 (佛 岩 洞)	9,371	2.59	3,200
1629	경남(慶南)	마 산 (馬 山)	석 전 1 동 (石 田 1 洞)	9,332	0.71	3,437
1630	대구(大邱)	서 (西)	평 리 5 동 (坪 里 5 洞)	9,331	0.61	3,498
1631	강원(江原)	삼 척 (三 陟)	교 동 (校 洞)	9,331	9.52	3,526
1632	경남(慶南)	밀 양 (密 陽)	가 곡 동 (駕 谷 洞)	9,318	6.21	3,889
1633	광주(光州)	서 (西)	광 천 동 (光 川 洞)	9,315	1.18	4,005
1634	전북(全北)	정 읍 (井 邑)	시 기 3 동 (市 基 3 洞)	9,310	2.88	3,230
1635	전북(全北)	전 주 (全 州)	동서학동 (東棲鶴洞)	9,297	15.67	3,462

순위	시·도	시·구	동	인 구 (명)	면 적 (㎢)	세대수
1662	경북(慶北)	경 주 (慶 州)	불 국 동 (佛 國 洞)	8,893	37.34	3,760
1663	부산(釜山)	동 (東)	좌 천 1 동 (佐 川 1 洞)	8,888	0.33	3,441
1664	광주(光州)	동 (東)	계 림 1 동 (鷄 林 1 洞)	8,862	0.51	4,572
1665	대구(大邱)	수 성 (壽 城)	범 어 3 동 (泛 魚 3 洞)	8,849	0.57	3,106
1666	광주(光州)	남 (南)	백 운 1 동 (白 雲 1 洞)	8,822	0.49	3,221
1667	전남(全南)	여 수 (麗 水)	광 림 동 (光 林 洞)	8,819	3.40	3,475
1668	전북(全北)	익 산 (益 山)	인 화 동 (仁 和 洞)	8,809	2.22	3,603
1669	광주(光州)	남 (南)	월 산 5 동 (月 山 5 洞)	8,806	0.44	3,459
1670	충북(忠北)	충 주 (忠 州)	봉 방 동 (鳳 方 洞)	8,779	3.62	3,543
1671	인천(仁川)	중 (中)	연 안 동 (沿 岸 洞)	8,776	4.86	3,866
1672	부산(釜山)	남 (南)	감 만 2 동 (勘 蠻 2 洞)	8,774	0.89	3,335
1673	경남(慶南)	마 산 (馬 山)	합 포 동 (合 浦 洞)	8,746	0.66	3,605
1674	제주(濟州)	서귀포(西歸浦)	중 문 동 (中 文 洞)	8,739	56.66	3,333
1675	서 울	종 로 (鍾 路)	숭인제2동(崇仁第2洞)	8,732	0.35	4,247
1676	경남(慶南)	거 제 (巨 濟)	아 주 동 (鵝 洲 洞)	8,725	12.47	3,180
1677	경기(京畿)	동두천(東豆川)	소 요 동 (逍 遙 洞)	8,720	31.31	3,676
1678	경남(慶南)	양 산 (梁 山)	강 서 동 (江 西 洞)	8,718	29.79	3,180
1679	제주(濟州)	제 주 (濟 州)	용 담 1 동 (龍 潭 1 洞)	8,710	0.61	3,608
1680	전북(全北)	군 산 (群 山)	삼 학 동 (三 鶴 洞)	8,686	0.57	3,567
1681	부산(釜山)	서 (西)	충 무 동 (忠 武 洞)	8,677	0.37	3,813
1682	서 울	종 로 (鍾 路)	창신제3동(昌信第3洞)	8,654	0.23	3,160
1683	서 울	종 로 (鍾 路)	무 악 동 (毋 岳 洞)	8,607	0.36	3,161
1684	경북(慶北)	안 동 (安 東)	안 기 동 (安 奇 洞)	8,575	7.29	3,000
1685	경북(慶北)	안 동 (安 東)	평 화 동 (平 和 洞)	8,572	0.85	3,109
1686	전남(全南)	목 포 (木 浦)	동 명 동 (東 明 洞)	8,571	0.79	3,727
1687	부산(釜山)	부산진(釜山鎭)	범 전 동 (凡 田 洞)	8,550	0.66	3,765

순위	시·도	시·구	동	인 구 (명)	면 적 (㎢)	세대수
1688	인천(仁川)	동 (東)	만 석 동 (萬 石 洞)	8,547	1.15	3,427
1689	전북(全北)	전 주 (全 州)	풍 남 동 (豊 南 洞)	8,536	2.08	3,921
1690	부산(釜山)	서 (西)	동대신3동(東大新3洞)	8,523	1.46	3,395
1691	경남(慶南)	거 제 (巨 濟)	수 양 동 (水 良 洞)	8,467	11.14	2,763
1692	부산(釜山)	강 서 (江 西)	녹 산 동 (菉 山 洞)	8,462	56.63	3,891
1693	대구(大邱)	북 (北)	복 현 1 동 (伏 賢 1 洞)	8,462	0.39	3,527
1694	충남(忠南)	계 룡 (鷄 龍)	금 암 동 (金 岩 洞)	8,458	2.89	2,756
1695	서 울	중 (中)	신당제5동(新堂第5洞)	8,456	0.39	3,822
1696	경북(慶北)	상 주 (尙 州)	계 림 동 (溪 林 洞)	8,447	11.75	3,476
1697	전남(全南)	순 천 (順 天)	조 곡 동 (稠 谷 洞)	8,418	2.47	3,195
1698	서 울	용 산 (龍 山)	이 태 원 제 1 동 (梨 泰 院 第 1 洞)	8,407	0.57	4,277
1699	전북(全北)	전 주 (全 州)	금 암 1 동 (金 岩 1 洞)	8,383	1.25	4,081
1700	경북(慶北)	문 경 (聞 慶)	점 촌 2 동 (店 村 2 洞)	8,381	4.58	3,368
1701	경남(慶南)	진 해 (鎭 海)	병 암 동 (屛 岩 洞)	8,374	1.68	3,093
1702	서 울	중 (中)	신당제1동(新堂第1洞)	8,372	0.55	4,023
1703	전남(全南)	여 수 (麗 水)	대 교 동 (大 橋 洞)	8,328	1.60	3,626
1704	광주(光州)	북 (北)	풍 향 동 (豊 鄕 洞)	8,309	0.78	3,612
1705	인천(仁川)	동 (東)	화 수 1 · 화 평 동 (花 水 1 · 花 平 洞)	8,285	0.40	3,317
1706	광주(光州)	남 (南)	양 림 동 (楊 林 洞)	8,274	0.68	3,318
1707	울산(蔚山)	남 (南)	신 정 5 동 (新 亭 5 洞)	8,240	0.60	3,433
1708	강원(江原)	춘 천 (春 川)	근 화 동 (槿 花 洞)	8,240	9.59	3,549
1709	강원(江原)	춘 천 (春 川)	소 양 동 (昭 陽 洞)	8,225	1.26	3,656
1710	부산(釜山)	영 도 (影 島)	봉 래 1 동 (蓬 萊 1 洞)	8,200	0.29	3,137
1711	광주(光州)	광 산 (光 山)	비 아 동 (飛 鴉 洞)	8,170	6.36	3,171
1712	충북(忠北)	제 천 (堤 川)	화 산 동 (花 山 洞)	8,142	13.02	3,379
1713	대구(大邱)	북 (北)	고 성 동 (古 城 洞)	8,139	0.52	3,326

순위	시·도	시·구	동	인 구 (명)	면 적 (㎢)	세대수
1714	광주(光州)	동 (東)	학 동 (鶴 洞)	8,121	1.23	3,884
1715	대전(大田)	중 (中)	유천1동(柳川1洞)	8,080	0.60	3,572
1716	부산(釜山)	서 (西)	부민동(富民洞)	8,077	0.41	3,143
1717	부산(釜山)	서 (西)	서대신4동(西大新4洞)	8,063	3.12	2,770
1718	부산(釜山)	동래(東萊)	명륜2동(明倫2洞)	8,044	0.80	3,071
1719	경북(慶北)	포항(浦項)	청림동(青林洞)	8,038	6.72	3,209
1720	대전(大田)	중 (中)	부사동(芙沙洞)	8,017	1.14	3,188
1721	경기(京畿)	하남(河南)	천현동(泉峴洞)	8,017	35.34	3,427
1722	대구(大邱)	중 (中)	대봉1동(大鳳1洞)	8,010	0.59	3,274
1723	경기(京畿)	양주(楊州)	양주1동(楊州1洞)	7,998	23.63	3,389
1724	경북(慶北)	영주(榮州)	가흥2동(可興2洞)	7,983	17.12	2,827
1725	경북(慶北)	영주(榮州)	하망동(下望洞)	7,981	2.55	3,004
1726	강원(江原)	속초(束草)	금호동(琴湖洞)	7,976	1.43	3,548
1727	부산(釜山)	영도(影島)	청학1동(青鶴1洞)	7,962	0.90	3,167
1728	경기(京畿)	고양(高陽)	효자동(孝子洞)	7,959	25.34	3,631
1729	부산(釜山)	중 (中)	대청동(大廳洞)	7,943	0.35	3,194
1730	부산(釜山)	남 (南)	대연2동(大淵2洞)	7,925	0.54	3,196
1731	경남(慶南)	통영(統營)	도남동(道南洞)	7,918	2.11	3,342
1732	경기(京畿)	평택(平澤)	신장2동(新場2洞)	7,914	0.69	3,588
1733	경기(京畿)	양주(楊州)	회천1동(檜泉1洞)	7,889	10.54	3,338
1734	경남(慶南)	진주(晋州)	상봉동동(上鳳東洞)	7,877	1.53	3,235
1735	부산(釜山)	동 (東)	수정5동(水晶5洞)	7,875	0.34	3,077
1736	경북(慶北)	영주(榮州)	휴천1동(休川1洞)	7,870	5.24	2,656
1737	대구(大邱)	수성(壽城)	수성2·3가동 (壽城2·3街洞)	7,856	0.65	3,121
1738	경기(京畿)	과천(果川)	과천동(果川洞)	7,850	10.77	3,324
1739	강원(江原)	원주(原州)	원인동(園仁洞)	7,822	0.48	3,196

순위	시·도	시·구	동	인 구 (명)	면 적 (㎢)	세대수
1740	충남(忠南)	보 령 (保 寧)	대 천 5 동 (大 川 5 洞)	7,814	22.04	3,439
1741	부 산(釜山)	강 서 (江 西)	강 동 동 (江 東 洞)	7,801	18.50	3,294
1742	대 구(大邱)	북 (北)	대 현 1 동 (大 賢 1 洞)	7,778	0.62	3,252
1743	충북(忠北)	청 주 (淸 州)	성 안 동	7,731	1.15	3,609
1744	경 기(京畿)	하 남 (河 南)	신 장 1 동 (新 長 1 洞)	7,717	0.24	3,333
1745	경 남(慶南)	진 해 (鎭 海)	태 백 동 (太 白 洞)	7,713	1.78	3,251
1746	전 남(全南)	목 포 (木 浦)	용 당 2 동 (龍 塘 2 洞)	7,692	0.91	3,329
1747	전 북(全北)	익 산 (益 山)	팔 봉 동 (八 峰 洞)	7,664	21.65	2,685
1748	전 남(全南)	목 포 (木 浦)	삼 학 동 (三 鶴 洞)	7,650	0.82	2,799
1749	경 북(慶北)	경 산 (慶 山)	중 앙 동 (中 央 洞)	7,648	0.83	3,154
1750	부 산(釜山)	해운대(海雲臺)	송 정 동 (松 亭 洞)	7,645	4.16	3,128
1751	경 남(慶南)	김 해 (金 海)	부 원 동 (府 院 洞)	7,645	2.06	3,224
1752	강 원(江原)	강 릉 (江 陵)	송 정 동 (松 亭 洞)	7,644	3.49	2,795
1753	강 원(江原)	태 백 (太 白)	삼 수 동 (三 水 洞)	7,643	113.96	3,243
1754	경 남(慶南)	통 영 (統 營)	도 천 동 (道 泉 洞)	7,634	1.45	3,066
1755	전 남(全南)	목 포 (木 浦)	유 달 동 (儒 達 洞)	7,629	12.50	3,547
1756	충북(忠北)	제 천 (堤 川)	중 앙 · 의 림 · 명 동 (中 央 · 義 林 · 明 洞)	7,622	0.97	3,150
1757	제 주(濟州)	서귀포(西歸浦)	서 홍 동 (西 烘 洞)	7,610	13.60	2,961
1758	전 남(全南)	나 주 (羅 州)	금 남 동 (錦 南 洞)	7,603	11.58	3,194
1759	충 남(忠南)	보 령 (保 寧)	대 천 2 동 (大 川 2 洞)	7,590	4.06	2,921
1760	경 남(慶南)	밀 양 (密 陽)	교 동 (校 洞)	7,576	4.61	2,704
1761	부 산(釜山)	서 (西)	서대신3동(西大新3洞)	7,511	1.40	2,678
1762	경 남(慶南)	사 천 (泗 川)	선 구 동 (仙 龜 洞)	7,508	3.38	3,149
1763	전 북(全北)	전 주 (全 州)	완 산 동 (完 山 洞)	7,491	1.00	3,307
1764	제 주(濟州)	제 주 (濟 州)	이 동 1 동 (二 徒 1 洞)	7,480	0.69	3,202
1765	경 남(慶南)	진 해 (鎭 海)	태 평 동 (太 平 洞)	7,461	4.53	2,857

순위	시·도	시·구	동	인 구 (명)	면 적 (㎢)	세대수
1766	서 울	용 산 (龍 山)	남 영 동 (南 營 洞)	7,456	1.19	4,546
1767	부 산(釜山)	동 (東)	초 량 2 동 (草 梁 2 洞)	7,436	0.39	3,195
1768	경 기(京畿)	안 양 (安 養)	안 양 4 동 (安 養 4 洞)	7,415	0.31	3,050
1769	전 남(全南)	나 주 (羅 州)	송 월 동 (松 月 洞)	7,408	4.73	2,654
1770	인 천(仁川)	동 (東)	송림3·5동(松林3·5洞)	7,403	0.56	3,115
1771	충 북(忠北)	제 천 (堤 川)	서부·영천동(西部·榮川洞)	7,400	10.82	3,209
1772	강 원(江原)	동 해 (東 海)	부 곡 동 (釜 谷 洞)	7,385	5.09	2,965
1773	인 천(仁川)	남 (南)	도 화 3 동 (道 禾 3 洞)	7,366	1.45	3,026
1774	경 남(慶南)	진 주 (晋 州)	옥 봉 동 (玉 峰 洞)	7,358	1.17	3,086
1775	서 울	종 로 (鍾 路)	숭인제1동(崇仁第1洞)	7,352	0.23	3,098
1776	강 원(江原)	태 백 (太 白)	황 지 동 (黃 池 洞)	7,343	8.75	2,911
1777	충 남(忠南)	아 산 (牙 山)	온 양 1 동 (溫 陽 1 洞)	7,339	1.43	3,198
1778	경 남(慶南)	통 영 (統 營)	중 앙 동 (中 央 洞)	7,337	0.67	3,253
1779	대 전(大田)	대 덕 (大 德)	석 봉 동 (石 峰 洞)	7,336	1.22	2,538
1780	광 주(光州)	광 산 (光 山)	송 정 2 동 (松 汀 2 洞)	7,327	1.70	2,912
1781	경 북(慶北)	경 산 (慶 山)	중 방 동 (中 方 洞)	7,321	1.24	2,962
1782	전 북(全北)	익 산 (益 山)	송 학 동 (松 鶴 洞)	7,319	1.47	2,688
1783	충 남(忠南)	공 주 (公 州)	중 학 동 (中 學 洞)	7,261	1.46	3,051
1784	서 울	종 로 (鍾 路)	종 로 1·2·3·4 가 동 (鍾 路 1·2·3·4 街 洞)	7,242	2.36	4,437
1785	부 산(釜山)	금 정 (金 井)	장 전 2 동 (長 箭 2 洞)	7,226	2.06	2,506
1786	전 남(全南)	목 포 (木 浦)	연 동 (蓮 洞)	7,219	0.66	3,227
1787	부 산(釜山)	사 하 (沙 下)	구 평 동 (舊 平 洞)	7,214	3.47	2,526
1788	대 구(大邱)	달 서 (達 西)	두 류 1 동 (頭 流 1 洞)	7,212	0.51	2,897
1789	충 북(忠北)	충 주 (忠 州)	목행·용탄동(牧杏·龍灘洞)	7,145	13.55	2,593
1790	부 산(釜山)	동 (東)	범 일 2 동 (凡 一 2 洞)	7,138	0.83	3,060
1791	대 전(大田)	중 (中)	대 사 동 (大 寺 洞)	7,130	2.00	3,071

순위	시·도	시·구	동	인 구 (명)	면 적 (㎢)	세대수
1792	경기(京畿)	안 산 (安 山)	대 부 동 (大 阜 洞)	7,101	41.93	3,374
1793	대전(大田)	대 덕 (大 德)	목 상 동 (木 上 洞)	7,066	5.61	2,541
1794	서 울	종 로 (鍾 路)	창신제1동(昌信第1洞)	7,060	0.31	3,501
1795	충북(忠北)	청 주 (淸 州)	중 앙 동 (中 央 洞)	7,052	1.78	3,101
1796	충북(忠北)	제 천 (堤 川)	남천·동현동(南泉·東峴洞)	7,006	0.85	2,701
1797	경남(慶南)	사 천 (泗 川)	향 촌 동 (香 村 洞)	6,999	12.39	2,633
1798	부산(釜山)	서 (西)	초 장 동 (草 場 洞)	6,996	0.45	3,011
1799	광주(光州)	북 (北)	중 흥 3 동 (中 興 3 洞)	6,960	0.54	3,013
1800	제주(濟州)	서귀포(西歸浦)	대 천 동 (大 川 洞)	6,952	50.52	2,501
1801	경남(慶南)	통 영 (統 營)	미 수 1 동 (美 修 1 洞)	6,951	1.67	2,398
1802	경기(京畿)	고 양 (高 陽)	식 사 동 (食 寺 洞)	6,950	6.82	2,714
1803	경남(慶南)	진 주 (晋 州)	봉 안 동 (鳳 安 洞)	6,915	0.48	3,146
1804	부산(釜山)	부산진(釜山鎭)	부 전 2 동 (釜 田 2 洞)	6,909	0.62	3,509
1805	충남(忠南)	천 안 (天 安)	중 앙 동 (中 央 洞)	6,909	0.86	3,355
1806	서 울	서대문(西大門)	남 가 좌 제 1 동 (南 加 佐 第 1 洞)	6,907	0.48	3,244
1807	경북(慶北)	경 주 (慶 州)	중 부 동 (中 部 洞)	6,894	0.93	3,062
1808	인천(仁川)	동 (東)	송 림 6 동 (松 林 6 洞)	6,883	0.33	2,724
1809	강원(江原)	원 주 (原 州)	학 성 동 (鶴 城 洞)	6,864	0.73	2,831
1810	경기(京畿)	과 천 (果 川)	문 원 동 (文 原 洞)	6,861	12.69	2,651
1811	인천(仁川)	남 (南)	용 현 4 동 (龍 現 4 洞)	6,852	0.67	3,356
1812	인천(仁川)	중 (中)	동인천동(東仁川洞)	6,848	0.63	3,123
1813	경기(京畿)	하 남 (河 南)	풍 산 동 (豊 山 洞)	6,836	14.72	3,337
1814	광주(光州)	남 (南)	사 직 동 (社 稷 洞)	6,830	0.60	3,225
1815	광주(光州)	동 (東)	지 산 2 동 (芝 山 2 洞)	6,818	1.60	2,836
1816	전남(全南)	목 포 (木 浦)	삼 향 동 (三 鄕 洞)	6,810	7.70	2,725
1817	전남(全南)	여 수 (麗 水)	중 앙 동 (中 央 洞)	6,810	0.50	2,750

순위	시·도	시·구	동	인 구 (명)	면 적 (㎢)	세대수
1818	경남(慶南)	진 해 (鎭 海)	웅 동 1 동 (熊 東 1 洞)	6,794	33.48	2,651
1819	경남(慶南)	사 천 (泗 川)	동서금동(東西錦洞)	6,783	0.94	2,949
1820	부산(釜山)	서 (西)	남부민1동(南富民1洞)	6,772	0.37	2,999
1821	강원(江原)	강 릉 (江 陵)	중 앙 동 (中 央 洞)	6,766	0.99	3,171
1822	인천(仁川)	남 (南)	숭 의 3 동 (崇 義 3 洞)	6,753	0.41	2,875
1823	부산(釜山)	남 (南)	우 암 2 동 (牛 岩 2 洞)	6,751	0.49	2,793
1824	서 울	종 로 (鍾 路)	명륜3가동(明倫3街洞)	6,741	0.41	3,748
1825	전북(全北)	김 제 (金 堤)	교동월촌동(校洞月村洞)	6,734	27.96	2,920
1826	경북(慶北)	문 경 (聞 慶)	점 촌 1 동 (店 村 1 洞)	6,730	0.87	2,691
1827	경기(京畿)	동두천(東豆川)	상 패 동 (上 牌 洞)	6,723	8.05	2,949
1828	경북(慶北)	안 동 (安 東)	명 륜 동 (明 倫 洞)	6,720	7.61	2,517
1829	대구(大邱)	북 (北)	침 산 1 동 (砧 山 1 洞)	6,688	1.21	2,537
1830	광주(光州)	남 (南)	백 운 2 동 (白 雲 2 洞)	6,683	0.44	2,777
1831	전북(全北)	익 산 (益 山)	평 화 동 (平 和 洞)	6,681	6.86	2,812
1832	경남(慶南)	진 주 (晋 州)	성 지 동 (城 址 洞)	6,662	0.68	2,825
1833	경기(京畿)	동두천(東豆川)	생 연 1 동 (生 淵 1 洞)	6,649	2.16	2,666
1834	대구(大邱)	서 (西)	평 리 2 동 (坪 里 2 洞)	6,578	0.23	2,512
1835	전남(全南)	목 포 (木 浦)	연 산 동 (連 山 洞)	6,570	2.88	2,202
1836	인천(仁川)	남 (南)	숭 의 1 동 (崇 義 1 洞)	6,562	0.45	3,056
1837	서 울	서 초 (瑞 草)	내 곡 동 (內 谷 洞)	6,544	12.69	2,652
1838	광주(光州)	남 (南)	송 암 동 (松 岩 洞)	6,529	6.71	2,123
1839	경남(慶南)	진 주 (晋 州)	강 남 동 (江 南 洞)	6,510	0.55	2,566
1840	경남(慶南)	마 산 (馬 山)	노 산 동 (鷺 山 洞)	6,504	0.38	2,842
1841	전북(全北)	군 산 (群 山)	구 암 동 (龜 岩 洞)	6,488	5.64	2,252
1842	부산(釜山)	부산진(釜山鎭)	부 전 1 동 (釜 田 1 洞)	6,487	0.65	3,564
1843	충북(忠北)	청 주 (淸 州)	사 직 2 동 (社 稷 2 洞)	6,486	0.88	2,653

순위	시·도	시·구	동	인 구 (명)	면 적 (㎢)	세대수
1844	서 울	종 로 (鍾 路)	종 로 5 · 6 가 동 (鍾 路 5 · 6 街 洞)	6,481	0.60	3,014
1845	인 천 (仁 川)	중 (中)	신 포 동 (新 浦 洞)	6,458	1.82	2,945
1846	대 구 (大 邱)	동 (東)	도 평 동 (道 坪 洞)	6,457	19.25	2,369
1847	경 기 (京 畿)	동두천 (東 豆 川)	중 앙 동 (中 央 洞)	6,445	0.85	3,145
1848	경 남 (慶 南)	통 영 (統 營)	봉 평 동 (鳳 坪 洞)	6,401	1.69	2,589
1849	전 남 (全 南)	순 천 (順 天)	매 곡 동 (梅 谷 洞)	6,387	1.42	2,513
1850	경 북 (慶 北)	영 천 (永 川)	서 부 동 (西 部 洞)	6,373	16.64	2,657
1851	경 북 (慶 北)	상 주 (尙 州)	북 문 동 (北 門 洞)	6,360	14.45	2,529
1852	전 남 (全 南)	여 수 (麗 水)	동 문 동 (東 門 洞)	6,351	0.93	2,725
1853	인 천 (仁 川)	중 (中)	송 월 동 (松 月 洞)	6,298	0.22	2,633
1854	강 원 (江 原)	태 백 (太 白)	황 연 동 (黃 蓮 洞)	6,288	38.76	2,636
1855	경 북 (慶 北)	경 주 (慶 州)	월 성 동 (月 城 洞)	6,269	31.43	2,805
1856	광 주 (光 州)	서 (西)	서 창 동 (西 倉 洞)	6,265	19.68	2,559
1857	경 기 (京 畿)	남양주 (南 楊 州)	양 정 동 (養 正 洞)	6,227	12.49	2,796
1858	강 원 (江 原)	속 초 (束 草)	영 랑 동 (永 郎 洞)	6,217	7.60	2,785
1859	부 산 (釜 山)	서 (西)	동대신1동 (東 大 新 1 洞)	6,215	0.23	2,433
1860	제 주 (濟 州)	제 주 (濟 州)	오 라 동 (吾 羅 洞)	6,211	28.65	2,455
1861	광 주 (光 州)	동 (東)	동 명 동 (東 明 洞)	6,209	0.43	2,951
1862	경 북 (慶 北)	안 동 (安 東)	중 구 동 (中 區 洞)	6,196	4.28	2,856
1863	광 주 (光 州)	서 (西)	농 성 2 동 (農 城 2 洞)	6,116	0.64	2,612
1864	부 산 (釜 山)	동 (東)	수 정 4 동 (水 晶 4 洞)	6,089	0.97	2,533
1865	강 원 (江 原)	원 주 (原 州)	행 구 동 (杏 邱 洞)	6,053	13.44	2,142
1866	강 원 (江 原)	강 릉 (江 陵)	초 당 동 (草 堂 洞)	6,029	2.89	2,303
1867	광 주 (光 州)	서 (西)	양 동 (良 洞)	6,024	0.54	2,541
1868	전 북 (全 北)	정 읍 (井 邑)	연 지 동 (蓮 池 洞)	6,011	1.71	2,530
1869	대 전 (大 田)	중 (中)	문 창 동 (文 昌 洞)	6,007	0.46	2,626

순위	시·도	시·구	동	인 구 (명)	면 적 (㎢)	세대수
1870	부산(釜山)	동 (東)	수정1동(水晶1洞)	5,988	0.23	2,371
1871	경기(京畿)	고양(高陽)	신도동(神道洞)	5,986	6.76	2,872
1872	경북(慶北)	김천(金泉)	양금동(陽金洞)	5,955	9.22	2,347
1873	광주(光州)	남 (南)	대촌동(大村洞)	5,935	35.44	2,572
1874	전남(全南)	여수(麗水)	충무동(忠武洞)	5,930	1.35	2,482
1875	전북(全北)	남원(南原)	노암동(鷺岩洞)	5,924	8.90	2,307
1876	부산(釜山)	영도(影島)	영선1동(瀛仙1洞)	5,911	0.17	2,092
1877	경남(慶南)	통영(統營)	미수2동(美修2洞)	5,908	0.81	2,041
1878	광주(光州)	남 (南)	방림1동(芳林1洞)	5,902	0.55	2,257
1879	경남(慶南)	사천(泗川)	남양동(南陽洞)	5,884	23.30	2,325
1880	서 울	종로(鍾路)	가회동(嘉會洞)	5,850	0.54	2,510
1881	대구(大邱)	중 (中)	남산3동(南山3洞)	5,834	0.40	2,297
1882	충남(忠南)	천안(天安)	문성동(文城洞)	5,832	0.60	2,941
1883	부산(釜山)	동 (東)	초량1동(草梁1洞)	5,831	0.26	2,655
1884	서 울	중 (中)	장충동(奬忠洞)	5,793	1.36	2,929
1885	부산(釜山)	동 (東)	초량3동(草梁3洞)	5,792	1.13	2,675
1886	경기(京畿)	양주(楊州)	회천4동(檜泉4洞)	5,789	17.16	2,615
1887	부산(釜山)	동래(東萊)	명륜1동(明倫1洞)	5,786	0.55	2,253
1888	충북(忠北)	충주(忠州)	지현동(芝峴洞)	5,785	0.60	2,307
1889	대구(大邱)	중 (中)	동인1·2·4가동(東仁1·2·4街洞)	5,772	0.65	2,706
1890	전남(全南)	순천(順天)	향 동 (鄕 洞)	5,770	18.67	2,294
1891	경북(慶北)	영주(榮州)	영주1동(榮州1洞)	5,770	1.01	2,636
1892	경남(慶南)	거제(巨濟)	마전동(麻田洞)	5,728	1.92	2,345
1893	경기(京畿)	하남(河南)	감북동(甘北洞)	5,706	15.02	2,489
1894	대구(大邱)	중 (中)	대신동(大新洞)	5,697	0.52	2,235
1895	부산(釜山)	동 (東)	범일5동(凡一5洞)	5,685	1.73	2,485

순위	시·도	시·구	동	인 구 (명)	면 적 (㎢)	세대수
1896	경북(慶北)	경 주 (慶 州)	탑 정 동 (塔 正 洞)	5,630	19.68	2,495
1897	전북(全北)	정 읍 (井 邑)	농 소 동 (農 所 洞)	5,567	18.80	2,201
1898	광주(光州)	광 산 (光 山)	신 흥 동 (新 興 洞)	5,563	5.52	2,067
1899	강원(江原)	동 해 (東 海)	발 한 동 (發 翰 洞)	5,550	1.15	2,462
1900	경남(慶南)	통 영 (統 營)	인 평 동 (仁 平 洞)	5,494	4.97	2,035
1901	광주(光州)	동 (東)	충 장 동 (忠 壯 洞)	5,482	1.09	2,938
1902	부산(釜山)	동 (東)	범 일 1 동 (凡 一 1 洞)	5,416	0.39	2,003
1903	인천(仁川)	중 (中)	도 원 동 (桃 源 洞)	5,403	0.27	2,286
1904	전북(全北)	익 산 (益 山)	중 앙 동 (中 央 洞)	5,388	0.87	2,483
1905	경기(京畿)	평 택 (平 澤)	신 장 1 동 (新 場 1 洞)	5,376	1.58	2,695
1906	경북(慶北)	구 미 (龜 尾)	원 평 2 동 (元 坪 2 洞)	5,366	0.67	2,530
1907	대구(大邱)	중 (中)	남 산 2 동 (南 山 2 洞)	5,351	0.38	2,343
1908	부산(釜山)	부산진(釜山鎭)	당 감 1 동 (堂 甘 1 洞)	5,341	1.23	2,257
1909	경북(慶北)	구 미 (龜 尾)	원 평 1 동 (元 坪 1 洞)	5,335	1.70	2,932
1910	대구(大邱)	중 (中)	성 내 2 동 (城 內 2 洞)	5,319	0.76	2,563
1911	경기(京畿)	평 택 (平 澤)	통 복 동 (通 伏 洞)	5,312	0.36	2,402
1912	강원(江原)	동 해 (東 海)	동 호 동 (東 湖 洞)	5,292	2.88	2,227
1913	전남(全南)	여 수 (麗 水)	서 강 동 (西 崗 洞)	5,274	0.66	2,128
1914	부산(釜山)	중 (中)	부 평 동 (富 平 洞)	5,270	0.21	2,482
1915	경남(慶南)	진 해 (鎭 海)	충 무 동 (忠 武 洞)	5,252	0.86	2,192
1916	전남(全南)	목 포 (木 浦)	대 성 동 (大 成 洞)	5,249	0.34	2,379
1917	전남(全南)	여 수 (麗 水)	한 려 동 (閑 麗 洞)	5,247	0.93	2,242
1918	경북(慶北)	경 주 (慶 州)	황 오 동 (皇 吾 洞)	5,246	0.69	2,332
1919	경남(慶南)	마 산 (馬 山)	성 호 동 (城 湖 洞)	5,246	0.31	2,097
1920	경남(慶南)	진 해 (鎭 海)	웅 천 동 (熊 川 洞)	5,205	27.78	2,204
1921	경남(慶南)	진 주 (晋 州)	봉 수 동 (蓬 水 洞)	5,188	0.41	2,137

순위	시·도	시·구	동	인 구 (명)	면 적 (㎢)	세대수
1922	서 울	강 남 (江 南)	일원본동(逸院本洞)	5,183	2.58	2,029
1923	부산(釜山)	중 (中)	영주1동(瀛州1洞)	5,178	0.29	2,395
1924	전북(全北)	남 원 (南 原)	왕 정 동 (王 亭 洞)	5,142	6.14	1,899
1925	인천(仁川)	동 (東)	송현3동(松峴3洞)	5,141	1.82	2,117
1926	강원(江原)	춘 천 (春 川)	효자3동(孝子3洞)	5,133	0.87	2,310
1927	충남(忠南)	공 주 (公 州)	금 학 동 (金 學 洞)	5,127	29.93	2,032
1928	경북(慶北)	영 천 (永 川)	완 산 동 (完 山 洞)	5,111	5.07	2,189
1929	경남(慶南)	통 영 (統 營)	명 정 동 (明 井 洞)	5,110	3.92	2,204
1930	전남(全南)	목 포 (木 浦)	죽 교 동 (竹 橋 洞)	5,107	0.75	2,239
1931	강원(江原)	춘 천 (春 川)	약사명동(藥司明洞)	5,102	0.52	2,165
1932	경남(慶南)	마 산 (馬 山)	봉 암 동 (鳳 岩 洞)	5,084	6.19	2,152
1933	제주(濟州)	서귀포(西歸浦)	효 돈 동 (孝 敦 洞)	5,077	6.60	1,782
1934	경남(慶南)	진 해 (鎭 海)	중 앙 동 (中 央 洞)	5,072	12.45	1,801
1935	경북(慶北)	영 주 (榮 州)	영주2동(榮州2洞)	5,065	0.49	2,017
1936	경남(慶南)	마 산 (馬 山)	오 동 동 (午 東 洞)	5,060	0.44	2,516
1937	제주(濟州)	서귀포(西歸浦)	송 산 동 (松 山 洞)	5,053	4.80	2,040
1938	인천(仁川)	중 (中)	율 목 동 (栗 木 洞)	5,021	0.18	2,177
1939	서 울	중 (中)	광 희 동 (光 熙 洞)	5,019	0.74	2,716
1940	광주(光州)	동 (東)	서 남 동 (瑞 南 洞)	5,014	1.40	2,672
1941	경북(慶北)	구 미 (龜 尾)	신평1동(新坪1洞)	5,014	1.28	2,351
1942	광주(光州)	북 (北)	중흥1동(中興1洞)	4,987	0.62	2,358
1943	제주(濟州)	서귀포(西歸浦)	영 천 동 (靈 泉 洞)	4,984	46.30	1,974
1944	강원(江原)	강 릉 (江 陵)	경 포 동 (鏡 浦 洞)	4,982	23.04	2,134
1945	광주(光州)	동 (東)	지산1동(芝山1洞)	4,967	1.01	2,279
1946	전북(全北)	남 원 (南 原)	죽 항 동 (竹 港 洞)	4,967	0.69	2,128
1947	전남(全南)	여 수 (麗 水)	삼 일 동 (三 日 洞)	4,965	67.61	1,927

순위	시·도	시·구	동	인 구 (명)	면 적 (㎢)	세대수
1948	대구(大邱)	북 (北)	노원3동(魯院3洞)	4,943	2.39	2,191
1949	전북(全北)	정 읍(井 邑)	시 기 동(市 基 洞)	4,941	0.45	2,045
1950	강원(江原)	동 해(東 海)	송 정 동(松 亭 洞)	4,936	5.19	2,209
1951	경기(京畿)	고 양(高 陽)	창 릉 동(昌 陵 洞)	4,895	11.57	2,407
1952	대구(大邱)	중 (中)	삼 덕 동(三 德 洞)	4,887	0.64	2,497
1953	대구(大邱)	중 (中)	동인3가동(東仁3街洞)	4,881	0.36	2,176
1954	전북(全北)	군 산(群 山)	중 앙 동(中 央 洞)	4,849	0.66	2,250
1955	전남(全南)	목 포(木 浦)	만 호 동(萬 戶 洞)	4,843	0.84	2,320
1956	부산(釜山)	동 (東)	좌천4동(佐川4洞)	4,817	0.13	1,862
1957	경기(京畿)	고 양(高 陽)	대 덕 동(大 德 洞)	4,806	10.79	2,165
1958	경기(京畿)	오 산(烏 山)	세 마 동(洗 馬 洞)	4,786	13.32	2,063
1959	울산(蔚山)	북 (北)	강 동 동(江 東 洞)	4,779	60.70	2,032
1960	강원(江原)	동 해(東 海)	묵 호 동(墨 湖 洞)	4,767	3.35	2,240
1961	인천(仁川)	중 (中)	용 유 동(龍 游 洞)	4,765	24.68	2,488
1962	강원(江原)	강 릉(江 陵)	옥 천 동(玉 川 洞)	4,765	0.58	2,295
1963	부산(釜山)	영 도(影 島)	동삼2동(東三2洞)	4,763	3.29	2,031
1964	강원(江原)	속 초(束 草)	청 호 동(靑 湖 洞)	4,720	0.94	2,225
1965	대구(大邱)	중 (中)	성내1동(城內1洞)	4,718	0.90	2,277
1966	경북(慶北)	구 미(龜 尾)	공단1동(工團1洞)	4,712	4.53	1,995
1967	충북(忠北)	충 주(忠 州)	달 천 동(達 川 洞)	4,689	22.96	2,096
1968	광주(光州)	북 (北)	중 앙 동(中 央 洞)	4,682	0.66	2,226
1969	대구(大邱)	중 (中)	남산1동(南山1洞)	4,675	0.39	2,193
1970	경북(慶北)	경 주(慶 州)	성 동 동(城 東 洞)	4,672	0.64	1,925
1971	전북(全北)	남 원(南 原)	금 동 (錦 洞)	4,664	1.99	1,853
1972	전북(全北)	정 읍(井 邑)	상 교 동(上 橋 洞)	4,661	46.16	1,991
1973	경북(慶北)	구 미(龜 尾)	비 산 동(飛 山 洞)	4,643	1.63	1,584

순위	시·도	시·구	동	인 구 (명)	면 적 (㎢)	세대수
1974	서 울	중 (中)	필 동 (筆 洞)	4,636	1.14	2,292
1975	대구(大邱)	중 (中)	성내3동(城內3洞)	4,628	0.79	2,171
1976	전남(全南)	나주(羅州)	영산동(榮山洞)	4,601	14.06	2,085
1977	강원(江原)	태백(太白)	장성동(長省洞)	4,586	11.84	1,919
1978	전북(全北)	군산(群山)	해신동(海新洞)	4,580	2.01	1,975
1979	경남(慶南)	진주(晋州)	중앙동(中央洞)	4,559	0.46	2,153
1980	제주(濟州)	서귀포(西歸浦)	중앙동(中央洞)	4,532	0.39	2,119
1981	경남(慶南)	밀양(密陽)	내일동(內一洞)	4,525	12.05	1,896
1982	인천(仁川)	중 (中)	북성동(北城洞)	4,512	3.02	2,144
1983	서 울	중 (中)	회현동(會賢洞)	4,496	0.84	2,647
1984	대전(大田)	서 (西)	기성동(杞城洞)	4,492	49.21	1,649
1985	대구(大邱)	중 (中)	대봉2동(大鳳2洞)	4,481	0.25	1,965
1986	경북(慶北)	상주(尙州)	동성동(東城洞)	4,446	11.78	1,761
1987	전남(全南)	순천(順天)	중앙동(中央洞)	4,443	0.49	1,933
1988	전북(全北)	남원(南原)	동충동(東忠洞)	4,425	0.56	1,711
1989	인천(仁川)	동 (東)	금창동(金昌洞)	4,391	0.28	1,888
1990	강원(江原)	속초(束草)	동명동(東明洞)	4,360	0.78	2,103
1991	경기(京畿)	하남(河南)	초이동(草二洞)	4,323	6.13	1,969
1992	경북(慶北)	영천(永川)	남부동(南部洞)	4,277	27.17	1,914
1993	강원(江原)	춘천(春川)	교 동 (校 洞)	4,271	0.50	2,029
1994	광주(光州)	광산(光山)	평 동 (平 洞)	4,261	29.09	1,965
1995	광주(光州)	서 (西)	양 3 동 (良 3 洞)	4,250	0.29	1,624
1996	인천(仁川)	동 (東)	송림2동(松林2洞)	4,234	0.29	1,826
1997	강원(江原)	동해(東海)	망상동(望祥洞)	4,221	25.72	1,879
1998	강원(江原)	춘천(春川)	효자1동(孝子1洞)	4,213	0.65	1,843
1999	전북(全北)	정읍(井邑)	장명동(長明洞)	4,155	6.56	1,619

순위	시·도	시·구	동	인 구 (명)	면 적 (㎢)	세대수
2000	전남(全南)	나 주 (羅 州)	이 창 동 (二 倉 洞)	4,140	15.23	1,815
2001	충북(忠北)	청 주 (淸 州)	오근장동(梧根場洞)	4,127	18.85	1,600
2002	충북(忠北)	청 주 (淸 州)	강서2동(江西2洞)	4,119	17.06	2,062
2003	전남(全南)	나 주 (羅 州)	영 강 동 (榮 江 洞)	4,114	6.77	1,636
2004	전남(全南)	순 천 (順 天)	저 전 동 (楮 田 洞)	4,069	0.97	1,603
2005	강원(江原)	동 해 (東 海)	삼 화 동 (三 和 洞)	4,062	90.32	1,616
2006	제주(濟州)	제 주 (濟 州)	이 호 동 (梨 湖 洞)	4,049	2.56	1,520
2007	경기(京畿)	고 양 (高 陽)	흥 도 동 (興 道 洞)	4,034	11.32	1,911
2008	부산(釜山)	중 (中)	동 광 동 (東 光 洞)	3,981	0.17	2,076
2009	경기(京畿)	하 남 (河 南)	춘 궁 동 (春 宮 洞)	3,945	14.51	1,740
2010	강원(江原)	속 초 (束 草)	대 포 동 (大 浦 洞)	3,933	65.89	1,783
2011	전북(全北)	군 산 (群 山)	개 정 동 (開 井 洞)	3,894	5.11	1,349
2012	경기(京畿)	성 남 (城 南)	신 촌 동 (新 村 洞)	3,886	5.01	1,422
2013	강원(江原)	태 백 (太 白)	문곡소도동(文曲所道洞)	3,843	71.83	1,606
2014	경북(慶北)	문 경 (聞 慶)	점촌4동(店村4洞)	3,815	29.60	1,671
2015	강원(江原)	태 백 (太 白)	구문소동(求門沼洞)	3,809	27.54	1,628
2016	강원(江原)	춘 천 (春 川)	조 운 동 (朝 雲 洞)	3,793	0.32	1,792
2017	경북(慶北)	구 미 (龜 尾)	신평2동(新坪2洞)	3,793	0.30	1,557
2018	제주(濟州)	서귀포(西歸浦)	천 지 동 (天 地 洞)	3,790	1.39	1,760
2019	제주(濟州)	제 주 (濟 州)	일도1동(一徒1洞)	3,760	0.31	1,801
2020	강원(江原)	원 주 (原 州)	중 앙 동 (中 央 洞)	3,723	1.90	1,807
2021	경남(慶南)	거 제 (巨 濟)	장승포동(長承浦洞)	3,713	2.15	1,511
2022	경북(慶北)	구 미 (龜 尾)	지 산 동 (芝 山 洞)	3,699	4.80	1,384
2023	서 울	종 로 (鍾 路)	삼 청 동 (三 淸 洞)	3,671	1.49	1,684
2024	경북(慶北)	포 항 (浦 項)	제 철 동 (製 鐵 洞)	3,631	19.65	1,540
2025	경북(慶北)	구 미 (龜 尾)	공 단2동(工團2洞)	3,542	7.90	2,195

순위	시·도	시·구	동	인 구 (명)	면 적 (㎢)	세대수
2026	전남(全南)	순 천 (順 天)	장 천 동 (長 泉 洞)	3,535	0.47	1,721
2027	제주(濟州)	서귀포(西歸浦)	예 래 동 (猊 來 洞)	3,525	37.72	1,393
2028	충북(忠北)	충 주 (忠 州)	성 내 · 충 인 동 (城 內 · 忠 仁 洞)	3,386	0.51	1,516
2029	경기(京畿)	고 양 (高 陽)	장 항 1 동 (獐 項 1 洞)	3,364	9.42	1,565
2030	강원(江原)	태 백 (太 白)	철 암 동 (鐵 岩 洞)	3,349	21.10	1,500
2031	인천(仁川)	동 (東)	송 림 1 동 (松 林 1 洞)	3,285	0.29	1,327
2032	대전(大田)	동 (東)	대 청 동 (大 淸 洞)	3,255	63.61	1,348
2033	경기(京畿)	동두천(東豆川)	보 산 동 (保 山 洞)	3,215	13.68	1,569
2034	부산(釜山)	강 서 (江 西)	가 락 동 (駕 洛 洞)	3,157	19.21	1,396
2035	경기(京畿)	성 남 (城 南)	시 흥 동 (始 興 洞)	3,157	13.45	1,272
2036	광주(光州)	북 (北)	석 곡 동 (石 谷 洞)	3,128	48.42	1,250
2037	제주(濟州)	제 주 (濟 州)	봉 개 동 (奉 蓋 洞)	3,120	47.35	1,146
2038	경기(京畿)	구 리 (九 里)	갈 매 동 (葛 梅 洞)	3,096	3.96	1,492
2039	경북(慶北)	경 주 (慶 州)	황 남 동 (皇 南 洞)	3,061	0.83	1,360
2040	경북(慶北)	구 미 (龜 尾)	광 평 동 (廣 坪 洞)	3,016	1.80	1,208
2041	부산(釜山)	강 서 (江 西)	천 가 동 (天 加 洞)	3,007	22.45	1,453
2042	광주(光州)	광 산 (光 山)	삼 도 동 (三 道 洞)	2,980	38.74	1,352
2043	부산(釜山)	금 정 (金 井)	선두구동 (仙 杜 邱 洞)	2,979	12.03	1,231
2044	전남(全南)	광 양 (光 陽)	태 인 동 (太 仁 洞)	2,928	6.10	1,151
2045	인천(仁川)	동 (東)	송 림 4 동 (松 林 4 洞)	2,888	0.83	1,273
2046	제주(濟州)	서귀포(西歸浦)	정 방 동 (正 房 洞)	2,809	0.40	1,384
2047	서 울	중 (中)	명 동 (明 洞)	2,801	0.99	1,324
2048	광주(光州)	광 산 (光 山)	임 곡 동 (林 谷 洞)	2,753	29.82	1,254
2049	광주(光州)	광 산 (光 山)	본 량 동 (本 良 洞)	2,670	33.47	1,291
2050	경기(京畿)	성 남 (城 南)	고 등 동 (高 登 洞)	2,668	12.44	1,158
2051	경기(京畿)	광 명 (光 明)	학 온 동 (鶴 溫 洞)	2,657	12.89	1,091

순위	시·도	시·구	동	인 구 (명)	면 적 (㎢)	세대수
2052	광주(光州)	광 산 (光 山)	하 남 동 (河 南 洞)	2,627	17.87	1,325
2053	전남(全南)	광 양 (光 陽)	골 약 동 (骨 若 洞)	2,594	35.28	1,118
2054	광주(光州)	광 산 (光 山)	동 곡 동 (東 谷 洞)	2,544	16.29	1,097
2055	경기(京畿)	시 흥 (始 興)	과 림 동 (果 林 洞)	2,484	7.65	1,263
2056	경남(慶南)	마 산 (馬 山)	현 동 (縣 洞)	2,475	19.49	931
2057	제주(濟州)	제 주 (濟 州)	도 두 동 (道 頭 洞)	2,325	4.03	891
2058	경북(慶北)	경 주 (慶 州)	보 덕 동 (普 德 洞)	2,194	80.97	986
2059	경기(京畿)	고 양 (高 陽)	원 신 동 (元 新 洞)	2,076	12.69	970
2060	부산(釜山)	중 (中)	중 앙 동 (中 央 洞)	1,976	0.60	1,054
2061	경남(慶南)	마 산 (馬 山)	가 포 동 (架 浦 洞)	1,921	4.47	786
2062	서 울	중 (中)	을지로동(乙之路洞)	1,824	0.60	1,199
2063	경기(京畿)	성 남 (城 南)	운 중 동 (雲 中 洞)	1,813	18.11	885
2064	부산(釜山)	중 (中)	광 복 동 (光 復 洞)	1,552	0.21	742
2065	부산(釜山)	중 (中)	남 포 동 (南 浦 洞)	1,384	0.23	721
2066	전남(全南)	여 수 (麗 水)	묘 도 동 (猫 島 洞)	1,366	11.52	524
2067	부산(釜山)	금 정 (金 井)	금 성 동 (金 城 洞)	1,177	8.40	448
2068	서 울	중 (中)	소 공 동 (小 公 洞)	1,067	0.95	556
2069	서 울	강 동 (江 東)	강 일 동 (江 一 洞)	520	2.80	241
2070	경기(京畿)	성 남 (城 南)	판 교 동 (板 橋 洞)	263	4.88	113
2071	경기(京畿)	성 남 (城 南)	삼 평 동 (三 坪 洞)		3.34	

4. 출장소 현황

4-1 시·도 출장소(4출장소)

시·도	출장소명	설치년월일	관할구역	인구 (명)	면적 (㎢)	세대수
인 천	경 제 자 유 구역청	2003.10.15.	3구	55,538	131.17	21,065
			· 중 구	28,845	100.73	12,917
			· 연 수 구	26,616	12.66	8,080
			· 서 구	77	17.78	68
강 원	환동해	1967.4.28. (2001. 3. 3 명칭변경)	5시 2군	578,919	4,108.00	236,296
			· 강 릉 시	218,399	1,039.82	86,939
			· 동 해 시	95,652	180.07	37,512
			· 태 백 시	51,028	303.52	21,131
			· 속 초 시	84,599	105.30	35,615
			· 삼 척 시	70,954	1,186.05	29,736
			· 고 성 군	30,172	664.34	13,136
			· 양 양 군	28,115	628.90	12,227
전 북	새만금 군 산 경 제 자 유 구역청	2008.8.28	4개지구		66.99	
			· 군장국가 산단지구		17.43	
			· 새만금지구		28.60	
			- 산업지구		(18.70)	
			- 관광지구		(9.90)	
			· 고군산군도 지구		4.36	
			· 군산시배후 지구		16.60	
전 남	동부	2005.10.13 (신설)	3시 4군	892,870	4,293.32	336,528
			· 여 수 시	295,133	501.99	106,931
			· 순 천 시	269,429	907.44	95,564
			· 광 양 시	141,388	453.34	50,344
			· 구 례 군	27,703	443.20	11,759
			· 고 흥 군	76,605	776.33	35,110
			· 보 성 군	50,004	663.59	22,622
			· 곡 성 군	32,608	547.43	14,198

4-2 시·군·구 출장소(16출장소)

구 분		출장소 (설치년월일)	인 구 (명)	면 적 (㎢)	관할구역
부산(1)	강 서 구	천 가 ('89.1.1.)	3,007	22.45	천가동
인천(4)	중 구	영 종 ('03.10.13)	24,080	76.05	중산, 운남, 운서, 운북
		용 유 ('06.6.5)	4,765	24.68	덕교, 을왕, 남북, 무의
	남 동 구	남동공단 ('92.1.1)	82,640	27.86	고잔, 논현, 남촌, 도림
	서 구	검 단 ('95.3.1)	119,115	42.35	마전, 금곡, 오류, 왕길, 당하, 원당, 불로, 대곡
경기(5)	평 택 시	송 탄 ('95.5.10)	167,815	138.92	3면7동
		안 중 ('95.5.10)	86,088	216.91	2읍3면
	파 주 시	군 내 ('79.5.1)	808	129.73	군내, 진동, 진서, 장단
	화 성 시	동 부 ('01.3.21)	258,622	125.70	2면 7동
	남양주시	풍 양 ('06. 1.20)	152,724	135.24	진접·오남읍, 별내·퇴계원면
전북(1)	익 산 시	함 열 ('07.5.17)	29,273	203.08	1읍7면
전남(1)	여 수 시	중부민원 ('98.4.1)	175,498	213.48	1읍3면14동
경북(1)	구 미 시	선 산 ('95.1.1)	69,533	489.61	선산·고아읍, 무을·옥성·도개·해평·산동·장천면
경남(3)	김 해 시	장 유 ('05.4.4)	102,731	54.58	장유면
	사 천 시	신 수 ('95.5.10)	440	1.15	동서동
	양 산 시	웅 상 ('07.4.1)	80,526	64.52	서창·소주·평산·덕계동

4-3 읍·면·동 출장소(57출장소)

구 분		출장소	인 구 (명)	면 적 (㎢)	설치년월일
대구(2)	달성군 논공읍	공 단	20,201	14.03	'89. 4. 3
	달성군 다사읍	서 재	15,368	10.91	'01. 3.19
인천(3)	강화군 서도면	볼 음	265	6.58	'62.10. 1
	옹진군 대청면	소 청	262	2.93	'75. 5.20
	옹진군 북도면	장 봉	921	7.14	'73. 7. 1
경기(3)	여주군 여주읍	오 학	8,303	16.70	'07. 3. 5
	남양주시 별내면	청 학	21,052	12.86	'05. 6. 1
	남양주시 화도읍	동 부	5,378	29,87	'06.11.20
강원(6)	삼척시 원덕읍	임 원	1,968	23.81	'50.12. 1
	영월군 서 면	쌍 용	2,216	25.29	'63. 5.17
	평창군 방림면	계 촌	1,508	64.72	'64. 2. 1
	정선군 신동읍	함 백	2,176	37.00	'62.12.31
	철원군 서 면	와 수	4,416	17.62	'64. 2. 1
	인제군 인제읍	귀 둔	613	66.33	'64. 2. 1
충남(2)	보령시 오천면	어 항	1,998	11.36	'83.12.22
	오천면	원산도	1,320	8.41	'94. 2. 4
전남(24)	순천시 해룡면	상 삼	20,133	4.24	'94. 2.14
	여수시 돌안읍	죽 포	2,533	23.13	'64. 1. 1
	돌안읍	우 두	8,570	22.74	'64. 1. 1

구 분		출장소	인 구 (명)	면 적 (㎢)	설치년월일
	여수시 화정면	개 도	1,230	11.75	’70. 5.29
	고흥군 도양읍	소 록	804	4.42	’74. 4. 4
	도양읍	시 산	273	3.65	’72. 9.27
	보성군 득량면	예 당	1,590	9.10	’94. 2.14
	화순군 한천면	영 외	584	30.03	’66. 3. 2
	영암군 삼호읍	서 부	9,633	14.99	’02. 1. 1
	무안군 삼향면	남 악	8,347	3.83	‘07. 8.24
	영광군 낙월면	안 마	234	5.76	’63. 3. 2
	완도군 노화읍	넙 도	957	5.13	’64. 8. 1
	청산면	모 도	241	6.60	’64. 8. 1
전 남	진도군 조도면	가 사	314	6.78	’64. 7.31
	조도면	거 차	434	5.77	’66. 4. 4
	신안군 지도읍	선 도	314	5.58	’80. 3.17
	증도면	병풍도	400	6.00	’88. 3. 5
	도초면	우이도	223	11.30	’64. 8. 2
	흑산면	가거도	520	9.68	’64. 8. 2
	흑산면	태 도	246	2.99	’80. 3.17
	흑산면	대둔도	476	1.21	’89. 1. 1
	안좌면	자라도	364	4.91	’80. 3.17
	압해면	매화도	307	8.48	’71. 6. 1
	압해면	고이도	287	6.55	’89. 1. 1

구 분		출장소	인 구 (명)	면 적 (㎢)	설치년월일
경 북 (13)	포항시 죽장면	상 옥	640	61.47	’58. 4.22
	상주시 낙동면	동 부	1,268	19.25	’88. 9. 1
	모서면	서 부	805	39.56	’66. 7. 1
	화북면	서 부	370	30.41	’66. 7. 1
	은척면	북 부	424	8.77	’66. 7. 1
	문경시 문경읍	갈 평	1,117	59.80	’63. 8.10
	가은읍	북 부	795	85.86	’63. 8.30
	영덕군 지품면	원 전	751	45.63	’74. 7.10
	축산면	축 산	2,322	8.42	’64. 3. 5
	청도군 청도읍	유 호	1,911	35.02	’74.10.18
	화양읍	남성현	1,308	13.63	’74.10.18
	울진군 북 면	하 당	775	60.41	’71. 5.28
	울릉군 서 면	태 하	530	10.87	’63. 8.21
경 남 (4)	밀양시 삼랑진읍	임 천	1,600	16.81	’66. 7.15
	거제시 사등면	가 조	1,138	5.82	’87.10.12
	하청면	칠 천	1,295	9.40	’77. 6.15
	장목면	외 포	1,467	11.36	’67. 8.12

5. 북한 행정구역 현황

5-1 북한 행정구역

(2009. 1. 1 현재)

구 분 / 시도별	시·군·구·구역·지구					읍·리·동·노동자구			
	시	군	구	구역	지구	읍	리	동	로동자구
計	25	147	2	33	2	147	3,230	1,134	267
평양직할시 (平壤直轄市)	-	4	-	19	-	4	118	284	10
나선직할시 (羅先直轄市)	-	-	-	-	-	-	12	20	-
평안남도 (平安南道)	6	19	1	-	1	19	396	190	31
평안북도 (平安北道)	3	22	-	-	-	22	484	88	31
함경남도 (咸鏡南道)	3	15	1	7	1	15	465	160	35
함경북도 (咸鏡北道)	3	12	-	7	-	12	253	134	44
황해남도 (黃海南道)	1	19	-	-	-	19	419	26	11
황해북도 (黃海北道)	3	15	-	-	-	15	332	78	8
강 원 도 (江 原 道)	2	15	-	-	-	15	379	61	7
자 강 도 (慈 江 道)	3	15	-	-	-	15	229	68	23
양 강 도 (兩 江 道)	1	11	-	-	-	11	143	25	67

5-2 북한 시·도별 인구 및 면적

(2009.1.1현재)

구분 / 시도별	인 구(천명)	면 적(㎢)
계	23,380	123,138
평양직할시 (平壤直轄市)	3,159	2,629
나선직할시 (羅先直轄市)	191	945
평안남도 (平安南道)	4,063	12,720
평안북도 (平安北道)	2,777	12,680
함경남도 (咸鏡南道)	3,113	18,535
함경북도 (咸鏡北道)	2,156	15,980
황해남도 (黃海南道)	2,291	8,450
황해북도 (黃海北道)	2,104	9,463
강원도 (江原道)	1,486	11,091
자강도 (慈江道)	1,313	16,765
양강도 (兩江道)	727	13,880

6. 행정구역 현황 분석자료

6-1 계층별 인구 현황

구 분	인 구 (名)	면 적 (㎢)	세대수	총인구비율 (%)
총 계	49,540,367	100,139.88	19,005,339	100
서울특별시	10,200,827	605.28	4,097,562	20.6
광역시	12,766,001	4,759.06	4,655,886	25.8
도	26,012,921	92,927.04	10,037,210	52.5
특별자치도	560,618	1,848.50	214,681	1.1
시	21,778,017	37,644.14	8,238,275	44.0
군	4,763,514	57,264.37	1,996,394	9.6
자치구	22,438,218	3,382.87	8,555,989	45.3
행정시	560,618	1,848.50	214,681	1.1
읍	4,175,117	14,473.00	1,606,808	8.4
면	5,181,787	75,353.77	2,232,153	10.5
동	40,183,463	10,313.11	15,166,378	81.1

6-2 시·도별 계층별 인구현황

구 분	인구(명)						
	계	시(행정시 포함)			군		자치구
		읍	면	동	읍	면	동
총 계	49,540,367	2,059,876	2,533,514	17,745,245	2,115,241	2,648,273	22,438,218
서 울	10,200,827						10,200,827
부 산	3,564,577				61,934	19,225	3,483,418
대 구	2,492,724				126,872	44,129	2,321,723
인 천	2,692,696				22,964	61,799	2,607,933
광 주	1,422,702						1,422,702
대 전	1,480,895						1,480,895
울 산	1,112,407				126,622	65,065	920,720
경 기	11,292,264	990,564	674,308	9,327,622	122,705	177,065	
강 원	1,508,575	64,457	114,120	908,005	209,909	212,084	
충 북	1,519,587	13,954	59,556	907,263	251,999	286,815	
충 남	2,018,537	172,792	409,339	754,612	312,339	369,455	
전 북	1,855,772	27,616	228,494	1,255,541	122,779	221,342	
전 남	1,919,000	70,853	168,362	805,270	347,808	526,707	
경 북	2,673,931	370,207	381,980	1,360,832	228,947	331,965	
경 남	3,225,255	218,230	464,095	2,029,945	180,363	332,622	
제 주	560,618	131,203	33,260	396,155			

구 분	면 적(㎢)						
	계	시(행정시 포함)			군		자치구
		읍	면	동	읍	면	동
총 계	100,139.88	5,918.62	26,643.78	6,930.24	8,554.38	48,709.99	3,382.87
서 울	605.28						605.28
부 산	765.94				90.10	127.91	547.93
대 구	884.15				108.21	318.77	457.17
인 천	1,010.35				24.96	556.45	428.94
광 주	501.28						501.28
대 전	539.84						539.84
울 산	1,057.50				247.35	507.72	302.43
경 기	10,185.60	1,248.05	3,760.09	2,152.26	403.60	2,621.60	
강 원	16,874.59	562.75	3,379.57	856.44	2,644.42	9,431.41	
충 북	7,433.01	193.28	1,481.60	345.78	820.75	4,591.60	
충 남	8,600.96	559.71	3,156.53	327.65	616.23	3,940.84	
전 북	8,061.41	180.19	2,271.96	641.18	527.86	4,440.22	
전 남	12,212.90	271.31	1,820.62	428.94	1,479.59	8,212.44	
경 북	19,027.68	1,498.91	7,361.64	904.43	1,051.11	8,211.59	
경 남	10,530.89	399.35	3,078.58	763.32	540.20	5,749.44	
제 주	1,848.50	1,005.07	333.19	510.24			

○ 인 구 별

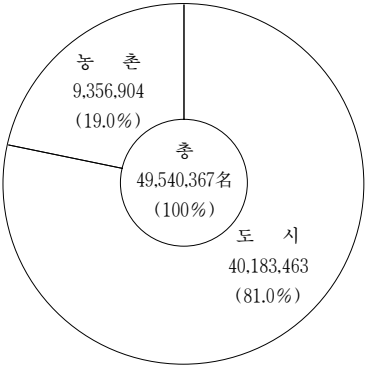
농 촌
9,356,904
(19.0%)
총
49,540,367名
(100%)
도 시
40,183,463
(81.0%)

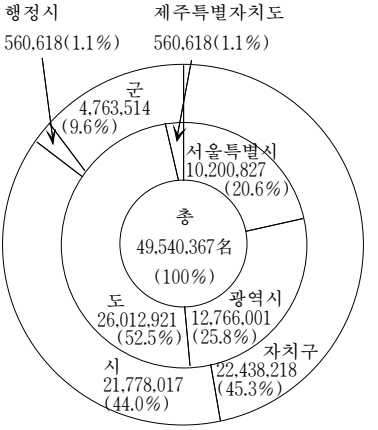
행정시
560,618(1.1%)
제주특별자치도
560,618(1.1%)
군
4,763,514
(9.6%)
서울특별시
10,200,827
(20.6%)
총
49,540,367名
(100%)
도
26,012,921
(52.5%)
광역시
12,766,001
(25.8%)
시
21,778,017
(44.0%)
자치구
22,438,218
(45.3%)

○ 면 적 별

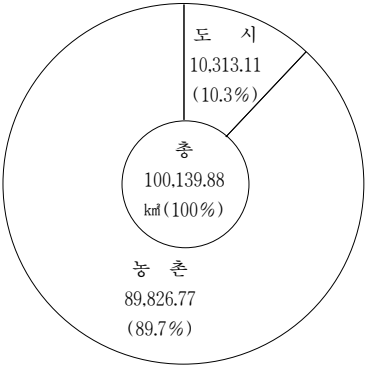
도 시
10,313.11
(10.3%)
총
100,139.88
㎢(100%)
농 촌
89,826.77
(89.7%)

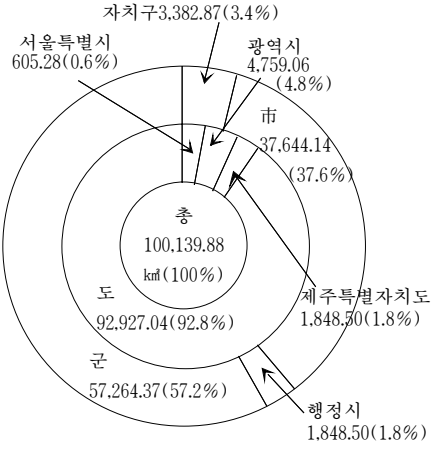
자치구3,382.87(3.4%)
서울특별시
605.28(0.6%)
광역시
4,759.06
(4.8%)
市
37,644.14
(37.6%)
총
100,139.88
㎢(100%)
도
92,927.04(92.8%)
제주특별자치도
1,848.50(1.8%)
군
57,264.37(57.2%)
행정시
1,848.50(1.8%)

6-3 시·도별 인구변동현황

(단위 : 천명)

구분 / 시도별	'95	'96	'97	'98	'99	2000	2001	2002	2003	2004	2005	2006	2007	**2008**
총 계	45,851	46,292	46,691	47,013	47,335	47,732	48,021	48,230	48,387	48,584	48,782	48,992	49,269	**49,540**
서 울	10,544	10,412	10,331	10,270	10,264	10,311	10,263	10,207	10,174	10,173	10,167	10,181	10,193	**10,201**
부 산	3,892	3,879	3,865	3,842	3,817	3,796	3,770	3,730	3,691	3,666	3,638	3,612	3,587	**3,565**
대 구	2,478	2,480	2,488	2,493	2,506	2,524	2,525	2,526	2,529	2,525	2,511	2,496	2,493	**2,493**
인 천	2,351	2,404	2,444	2,485	2,509	2,546	2,565	2,578	2,570	2,579	2,601	2,624	2,665	**2,693**
광 주	1,286	1,300	1,324	1,339	1,357	1,372	1,384	1,397	1,395	1,401	1,402	1,408	1,413	**1,423**
대 전	1,268	1,298	1,323	1,346	1,364	1,386	1,403	1,420	1,432	1,444	1,455	1,466	1,476	**1,481**
울 산	(969)	(994)	1,009	1,015	1,024	1,040	1,056	1,065	1,073	1,081	1,088	1,093	1,100	**1,112**
경 기	7,783	8,160	8,466	8,673	8,934	9,219	9,544	9,927	10,207	10,463	10,697	10,906	11,106	**11,292**
강 원	1,528	1,528	1,537	1,553	1,557	1,555	1,553	1,539	1,527	1,521	1,513	1,505	1,504	**1,509**
충 북	1,442	1,458	1,475	1,489	1,492	1,498	1,497	1,493	1,490	1,489	1,489	1,495	1,507	**1,520**
충 남	1,852	1,873	1,886	1,913	1,919	1,922	1,918	1,908	1,913	1,954	1,963	1,974	1,996	**2,019**
전 북	2,006	2,004	2,001	2,009	2,009	1,999	2,006	1,954	1,955	1,907	1,885	1,868	1,862	**1,856**
전 남	2,185	2,175	2,163	2,171	2,155	2,131	2,099	2,054	2,018	1,986	1,967	1,943	1,930	**1,919**
경 북	2,770	2,790	2,799	2,810	2,809	2,797	2,785	2,757	2,721	2,696	2,688	2,689	2,681	**2,674**
경 남	3,947	4,007	3,042	3,070	3,080	3,094	3,106	3,124	3,139	3,144	3,160	3,173	3,197	**3,225**
제 주	519	524	528	535	539	542	547	551	553	555	558	559	559	**561**

※ ( ) 내서는 광역시승격 이전의 人口임
인구는 해당년도 12. 31 기준 주민등록 인구임

6-4 행 정 구 역　평 균 규 모

구분	인 구 (명)				
	평 균	최 대		최 소	
		지 역	인 구	지 역	인 구
광		부 산	3,564,577	울 산	1,112,407
역	2,127,667	인 천	2,692,696	광 주	1,422,702
시		대 구	2,492,724	대 전	1,480,895
도	2,952,615	경 기 도	11,292,264	제주특별자치도	560,618
		경 상 남 도	3,225,255	강 원 도	1,508,575
		경 상 북 도	2,673,931	충 청 북 도	1,519,587
시	290,374	수 원 시	1,067,425	계 룡 시	41,411
		성 남 시	942,447	태 백 시	51,028
		고 양 시	938,831	과 천 시	69,477
군	55,390	울 주 군	191,687	울 릉 군	10,168
		달 성 군	171,001	옹 진 군	17,376
		청 원 군	148,063	영 양 군	18,766
자		서울·송파	668,962	부산·중	49,565
치	325,192	서울·노원	615,981	부산·강서	52,156
구		대구·달서	594,616	인천·동	74,866
읍	19,787	남양주·화도	80,535	영월·상동	1,304
		파주·교하	76,316	철원·김화	3,472
		마산·내서	74,620	울진·평해	3,546
면	4,300	김해·장유	102,731	철원·근북	141
		아산·배방	43,646	파주·진동	148
		남양주·퇴계원	29,824	연천·중	283
동	19,403	김해·내외	88,433	성남·삼평동	0
		김해·북부	74,622	성남·판교동	263
		화성·동탄1동	64,935	강동·강일동	520

※ 도는 제주특별자치도 포함

구분	면 적 (㎢)				
	평 균	최 대		최 소	
		지 역	면 적	지 역	면 적
광역시	793.18	울 산	1,057.50	광 주	501.28
		인 천	1,010.35	대 전	539.84
		대 구	884.15	부 산	765.94
도	10,530.62	경 상 북 도	19,027.68	제주특별자치도	1,848.50
		강 원 도	16,874.59	충 청 북 도	7,433.01
		전 라 남 도	12,212.90	전 라 북 도	8,061.41
시	501.92	안 동 시	1,521.09	구 리 시	33.30
		경 주 시	1,324.39	과 천 시	35.86
		상 주 시	1,254.83	군 포 시	36.36
군	665.86	홍 천 군	1,818.68	울 릉 군	72.90
		인 제 군	1,646.36	증 평 군	81.84
		평 창 군	1,464.16	옹 진 군	170.14
자치구	49.03	광주·광산	222.88	부산·중	2.82
		대구·동	182.21	대구·중	7.08
		부산·강서	179.27	인천·동	7.19
읍	68.59	인제·인제	315.40	논산·강경	7.02
		화천·화천	291.31	연기·조치원	13.56
		정선·정선	213.76	서천·장항	18.81
면	62.53	홍천·내	447.98	남양주·퇴계원	3.25
		인제·북	349.07	제주·우도	6.18
		평창·진부	331.15	제주·추자	7.16
동	4.98	태백·삼수	113.96	부산·동·좌천4	0.13
		동해·삼화	90.32	부산 중·동광, 부산 영도·영선1	0.17
		대구·동·공산	83.84	인천 중·율목	0.18

6-5 시·도별 행정구역 평균규모

시도별	인구(名)						면적(㎢)					
	시	군	자치구	읍	면	동	시	군	자치구	읍	면	동
전국평균	290,374	55,390	325,192	19,787	4,300	19,403	501.92	665.86	49.03	68.59	62.53	4.98
서울	-	-	408,033	-	-	23,396	-	-	24.21	-	-	1.39
부산	-	81,159	232,228	30,967	6,408	16,588	-	218.01	36.53	45.05	42.64	2.61
대구	-	171,001	331,675	42,291	7,355	17,326	-	426.98	65.31	36.07	53.13	3.41
인천	-	42,382	325,992	22,964	3,253	21,203	-	290.71	53.62	24.96	29.29	3.49
광주	-	-	284,540	-	-	15,634	-	-	100.26	-	-	5.51
대전	-	-	296,179	-	-	19,485	-	-	107.97	-	-	7.10
울산	-	191,687	230,180	31,656	8,133	20,925	-	755.07	75.61	61.84	63.47	6.87
경기	407,129	74,943	-	35,912	7,670	23,614	265.20	756.30	-	53.28	57.49	5.45
강원	155,226	38,363	-	11,432	3,434	12,270	685.54	1,097.80	-	133.63	134.85	11.57
충북	326,924	59,868	-	18,997	3,892	17,789	673.55	601.37	-	72.43	68.24	6.78
충남	190,963	75,755	-	20,214	5,298	18,865	577.70	506.34	-	49.00	48.28	8.19
전북	251,942	43,015	-	10,743	3,102	15,311	515.56	621.01	-	50.58	46.29	7.82
전남	208,897	51,442	-	13,505	3,510	12,201	504.17	570.12	-	56.48	50.67	6.50
경북	211,302	43,147	-	16,643	3,534	14,325	976.50	712.52	-	70.83	77.10	9.52
경남	271,227	51,299	-	19,930	4,501	16,504	424.13	628.96	-	46.98	49.88	6.21
제주	-	-	-	18,743	6,652	12,779	-	-	-	143.58	66.64	16.46

6-6 인구규모별 행정구역 현황

가. 시 · 도(16)

구 분	시·도
1,000만이상	서울, 경기
300만이상 400만미만	부산, 경남
200만이상 300만미만	대구, 인천, 충남, 경북
100만이상 200만미만	광주, 대전, 울산, 강원, 충북, 전북, 전남
100만미만	제주

나. 시(75)

구 분	계	시 명칭
70만이상	6	수원, 성남, 고양, 부천, 용인, 안산
70만미만 50만이상	7	청주, 전주, 안양, 천안, 포항, 남양주, 창원
40만이상 50만미만	5	김해, 화성, 의정부, 마산, 평택
30만이상 40만미만	7	구미, 시흥, 진주, 파주, 광명, 익산, 원주
25만이상 30만미만	6	여수, 군포, 순천, 경주, 군산, 춘천
20만이상 25만미만	9	목포, 양산, 아산, 경산, 광주, 김포, 강릉, 거제, 충주
15만이상 20만미만	9	이천, 구리, 양주, 안성, 진해, 안동, 포천, 서산, 오산
10만이상 15만미만	15	하남, 광양, 김천, 통영, 제천, 의왕, 논산, 공주, 정읍, 영주, 사천, 밀양, 보령, 상주, 영천
10만미만	11	김제, 동해, 나주, 동두천, 남원, 속초, 문경, 삼척, 과천, 태백, 계룡

다. 군(86)

구 분	계	군 명칭
10만이상	6	울주, 달성, 청원, 당진, 칠곡, 여주
7만이상 10만미만	12	양평, 음성, 홍성, 예산, 완주, 기장, 해남, 연기, 부여, 고흥, 홍천, 화순
5만이상 7만미만	24	강화, 무안, 함안, 태안, 거창, 창녕, 부안, 진천, 서천, 고창, 영암, 의성, 영광, 가평, 금산, 고성, 합천, 완도, 옥천, 하동, 울진, 남해, 영동, 보성
3만이상 5만미만	32	담양, 예천, 철원, 장성, 신안, 연천, 성주, 청도, 평창, 횡성, 장흥, 영덕, 정선, 강진, 함양, 영월, 함평, 괴산 보은, 산청, 고령, 봉화, 진도, 청양, 곡성, 증평, 단양, 인제, 임실, 순창, 의령, 고성
3만미만	12	양양, 구례, 청송, 진안, 무주, 군위, 화천, 장수, 양구, 영양, 옹진, 울릉

라. 자치구(69)

구 분	계	자치구 명칭
50만이상	8	서울 송파·노원, 대구 달서, 서울 강서, 인천 부평, 서울 강남·관악·양천
40만이상 50만미만	16	대전 서, 광주 북, 서울 성북·강동, 대구 북, 서울 은평, 대구 수성, 인천 남동, 서울 중랑, 부산 해운대, 서울 구로, 인천 남, 서울 영등포·서초·동작, 부산 부산진
30만이상 40만미만	15	인천 서, 서울 마포·광진·도봉·동대문, 부산 사하, 울산 남, 인천 계양, 서울 강북·서대문, 대구 동, 광주 광산, 부산 북, 서울 성동, 광주 서
20만이상 30만미만	15	부산 남·동래, 인천 연수, 대전 중, 부산 사상, 대전 유성, 부산 금정, 서울 금천, 대전 동, 서울 용산, 울산 중, 대구 서, 광주 남, 부산 연제, 대전 대덕
10만이상 20만미만	10	부산 수영, 울산 동, 대구 남, 서울 종로, 울산 북, 부산 영도, 서울 중, 부산 서, 광주 동, 부산 동
10만미만	5	인천 중, 대구 중, 인천 동, 부산 강서, 부산 중

마. 일반구(28)

구 분	계	일반구 명칭
40만이상	2	부천 원미, 성남 분당
30만이상 40만미만	9	청주 흥덕, 고양 덕양, 안산 상록, 안양 동안, 전주 완산, 안산 단원, 용인 기흥, 수원 권선, 천안 서북
20만이상 30만미만	16	용인 수지, 고양 일산서, 수원 장안, 전주 덕진, 성남 중원, 안양 만안, 고양 일산동, 수원 영통, 포항 북·남, 성남 수정, 청주 상당, 천안 동남, 부천 소사, 수원 팔달, 용인 처인
20만미만	1	부천 오정

사. 읍(211)

1만미만	1만이상 2만미만	2만이상 3만미만	3만이상 4만미만	4만이상
62	70	37	22	20

○ 4만 이상(20) : 남양주 화도, 파주 교하, 마산 내서, 남양주 와부, 달성 화원, 울주 범서, 화성 봉담, 광주 오포, 여주 여주, 기장 기장, 남양주 진접, 남양주 오남, 포천 소흘, 안성 공도, 달성 다사, 광양 광양, 포항 오천, 당진 당진, 화순 화순, 홍성 홍성

아. 면(1,205)

주 민 미거주	3천명 미 만	3천이상 5천명미만	5천이상 1만명미만	1만명이상 2만명미만	2만명 이 상
7	516	387	224	63	8

○ 주민미거주면 : 경기도 파주시 장단면·진서면, 강원도 철원군 근동면·원동면·원남면·임남면, 고성군 수동면

○ 면장이 없는 면 : 경기도 파주시 군내면·장단면·진동면·진서면, 강원도 철원군 근북면·근동면·원동면·원남면·임남면, 강원도 고성군 수동면

자. 동(2,071)

구분	계	5천미만	5천~1만 미 만	1만~2만 미 만	2만~3만 미 만	3만이상
계	2,071	130	363	687	548	343
서 울	436	7	22	126	186	95
부 산	210	10	50	96	28	26
대 구	134	7	23	67	25	12
인 천	123	6	15	30	49	23
광 주	91	11	27	27	15	11
대 전	76	2	8	31	27	8
울 산	44	1	3	20	12	8
경 기	395	18	29	117	127	104
강 원	74	17	22	21	11	3
충 북	51	4	13	17	9	8
충 남	40	-	9	17	8	6
전 북	82	9	22	34	10	7
전 남	66	11	28	17	6	4
경 북	95	13	33	20	23	6
경 남	123	5	49	41	10	18
제 주	31	9	10	6	2	4

6-7 인구 50만이상 자치구 현황(9구)

시	구	인구(명)	면적(㎢)	세대수
서 울 (6)	송 파 구	668,962	33.88	256,104
	노 원 구	615,981	35.44	225,065
	강 서 구	576,848	41.42	223,026
	강 남 구	557,832	39.54	227,533
	관 악 구	534,556	29.57	241,511
	양 천 구	502,343	17.40	183,002
대 구 (1)	달 서 구	594,616	62.34	202,699
인 천 (1)	부 평 구	569,246	31.99	210,888

6-8 계층별·인구규모별 읍·면·동 현황

가. 총괄

구 분		계	5천 이하	1만 이하	1.5만 이하	2만 이하	2.5만 이하	3만 이하	3.5만 이하	4만 이하	4.5만 이하	4.5만 초과
전국총괄	계	3,487	1,051	638	424	396	341	250	144	119	54	70
	읍	211	11	51	42	28	22	15	13	9	6	14
	면	1,205	910	224	49	14	3	3	0	0	1	1
	동	2,071	130	363	333	354	316	232	131	110	47	55
특별시	동	436	7	22	37	89	106	80	51	30	7	7
광역시	계	724	61	134	145	131	101	60	34	28	16	14
	읍	10	0	0	1	0	5	0	0	0	1	3
	면	36	24	8	3	1	0	0	0	0	0	0
	동	678	37	126	141	130	96	60	34	28	15	11
도	계	2,284	972	470	235	171	131	109	59	59	30	48
	읍	194	11	51	40	24	16	14	13	9	5	11
	면	1,164	884	214	45	13	3	3	0	0	1	1
	동	926	77	205	150	134	112	92	46	50	24	36
특별 자치도	계	43	11	12	7	5	3	1	0	2	1	1
	읍	7	0	0	1	4	1	1	0	0	0	0
	면	5	2	2	1	0	0	0	0	0	0	0
	동	31	9	10	5	1	2	0	0	2	1	1
시	계	1,458	363	343	195	151	120	101	57	54	27	47
	읍	80	5	19	9	8	6	6	11	4	2	10
	면	452	281	119	36	9	2	3	0	0	1	1
	동	926	77	205	150	134	112	92	46	50	24	36
군	계	872	633	135	44	21	16	8	2	5	4	4
	읍	124	6	32	32	16	15	8	2	5	4	4
	면	748	627	103	12	5	1	0	0	0	0	0
자치구	동	1,114	44	148	178	219	202	140	85	58	22	18
행정시	계	43	11	12	7	5	3	1	0	2	1	1
	읍	7	0	0	1	4	1	1	0	0	0	0
	면	5	2	2	1	0	0	0	0	0	0	0
	동	31	9	10	5	1	2	0	0	2	1	1

나. 시 형태별 현황

구 분			계	5천 이하	1만 이하	1.5만 이하	2만 이하	2.5만 이하	3만 이하	3.5만 이하	4만 이하	4.5만 이하	4.5만 초과
총괄		계	1,501	374	355	202	156	123	102	57	56	28	48
		읍	87	5	19	10	12	7	7	11	4	2	10
		면	457	283	121	37	9	2	3	0	0	1	1
		동	957	86	215	155	135	114	92	46	52	25	37
시	계	계	446	32	55	69	81	65	57	25	32	14	16
	구가 있는 시	동	281	13	17	39	61	44	41	20	25	10	11
	시	동	165	19	38	30	20	21	16	5	7	4	5
도 농 복 합 시	계	계	1,012	331	288	126	70	55	44	32	22	13	31
		읍	80	5	19	9	8	6	6	11	4	2	10
		면	452	281	119	36	9	2	3	0	0	1	1
		동	480	45	150	81	53	47	35	21	18	10	20
	구가 있는 시	계	87	10	14	9	6	14	11	11	3	5	4
		읍	9	0	0	1	0	2	2	2	1	1	0
		면	24	9	10	3	1	1	0	0	0	0	0
		동	54	1	4	5	5	11	9	9	2	4	4
	시	계	925	321	274	117	64	41	33	21	19	8	27
		읍	71	5	19	8	8	4	4	9	3	1	10
		면	428	272	109	33	8	1	3	0	0	1	1
		동	426	44	146	76	48	36	26	12	16	6	16
행정시·자치구가 아닌 구	시	계	43	11	12	7	5	3	1	0	2	1	1
		읍	7	0	0	1	4	1	1	0	0	0	0
		면	5	2	2	1	0	0	0	0	0	0	0
		동	31	9	10	5	1	2	0	0	2	1	1
	구	동	322	14	18	44	65	53	53	24	26	11	14

6-9 군의 평균 읍·면 현황

시·도	평균읍면수	최대		최소	
		군	읍면수	군	읍면수
전국	10 (1읍9면)	의성	18 (1읍17면)	증평	2 (1읍1면)
부산	5 (2읍3면)	기장	5 (2읍3면)		
대구	9 (3읍6면)	달성	9 (3읍6면)		
인천	10 (1읍9면)	강화	13 (1읍12면)	옹진	7 (7면)
울산	12 (4읍8면)	울주	12 (4읍8면)		
경기	9 (1읍8면)	양평	12 (1읍11면)	가평	6 (1읍5면)
강원	8 (2읍6면)	철원	11 (4읍7면)	화천 양구	5 (1읍4면)
충북	9 (1읍8면)	청원	14 (2읍12면)	증평	2 (1읍1면)
충남	11 (1읍10면)	부여	16 (1읍15면)	연기	8 (1읍7면)
전북	11 (1읍10면)	고창	14 (1읍13면)	무주	6 (1읍5면)
전남	11 (1읍10면)	고흥	16 (2읍14면)	진도	7 (1읍6면)
경북	9 (1읍8면)	의성	18 (1읍17면)	울릉	3 (1읍2면)
경남	12 (1읍11면)	합천	17 (1읍16면)	함안 남해	10 (1읍9면)

6-10 3개 이상 읍 보유군 현황(8군)

시·도	군	읍 수	시·도	군	읍 수
대 구 (1)	달 성	3	전 남 (3)	장 흥 영 광 완 도	3 3 3
울 산 (1)	울 주	4			
강 원 (2)	정 선 철 원	4 4	경 북 (1)	칠 곡	3

6-11 읍이 없는 군 현황(1군)

시·도	군
인 천 (1)	옹 진

6-12 군청소재지가 타 시·구에 속해 있는 군 현황(5군)

시·도	군	군청소재지	시·도	군	군청소재지
인 천 (1)	옹 진	남 구	전 북 (1)	완 주	전 주 시
울 산 (1)	울 주	남 구			
충 북 (1)	청 원	청 주 시	전 남 (1)	신 안	목 포 시

6-13 군청소재지 읍 현황(81군)

시·도	군	소재지읍	인구(명)	면적(㎢)	세대수
부 산 (1)	기 장 군	기 장 읍	51,307	39.20	19,575
대 구 (1)	달 성 군	논 공 읍	24,327	43.88	8,843
인 천 (1)	강 화 군	강 화 읍	22,964	24.96	9,040
경 기 (4)	여 주 군	여 주 읍	51,484	73.19	19,092
	연 천 군	연 천 읍	7,152	87.97	3,063
	가 평 군	가 평 읍	19,203	145.03	7,736
	양 평 군	양 평 읍	25,367	42.21	10,178
강 원 (11)	홍 천 군	홍 천 읍	36,029	107.17	13,568
	횡 성 군	횡 성 읍	18,538	72.40	7,135
	영 월 군	영 월 읍	21,865	172.41	8,806
	평 창 군	평 창 읍	9,285	161.36	3,719
	정 선 군	정 선 읍	11,828	213.76	4,688
	철 원 군	갈 말 읍	13,439	173.18	5,267
	화 천 군	화 천 읍	8,469	291.31	3,603
	양 구 군	양 구 읍	12,062	173.61	4,942
	인 제 군	인 제 읍	9,501	315.40	3,767
	고 성 군	간 성 읍	7,369	180.21	3,013
	양 양 군	양 양 읍	11,715	32.35	4,737
충 북 (8)	보 은 군	보 은 읍	15,381	62.30	6,025
	옥 천 군	옥 천 읍	30,490	47.57	10,604
	영 동 군	영 동 읍	21,031	100.51	7,976
	진 천 군	진 천 읍	26,718	70.50	10,167
	괴 산 군	괴 산 읍	8,983	49.63	3,681

시·도	군	소재지읍	인구(명)	면적(㎢)	세대수
	음 성 군	음 성 읍	17,935	86.44	6,960
	단 양 군	단 양 읍	11,519	75.59	4,426
	증 평 군	증 평 읍	29,736	55.41	11,469
충 남 (9)	금 산 군	금 산 읍	23,369	21.57	8,813
	연 기 군	조치원읍	37,552	13.56	14,458
	부 여 군	부 여 읍	25,039	58.86	9,519
	서 천 군	서 천 읍	13,414	27.75	5,157
	청 양 군	청 양 읍	10,107	36.14	3,948
	홍 성 군	홍 성 읍	41,378	30.49	15,649
	예 산 군	예 산 읍	37,158	42.79	14,591
	태 안 군	태 안 읍	26,427	87.63	10,375
	당 진 군	당 진 읍	42,577	51.18	16,694
전 북 (7)	진 안 군	진 안 읍	10,803	115.90	4,547
	무 주 군	무 주 읍	9,496	79.41	3,802
	장 수 군	장 수 읍	7,203	101.82	2,918
	임 실 군	임 실 읍	6,733	67.62	2,840
	순 창 군	순 창 읍	10,268	21.15	3,936
	고 창 군	고 창 읍	19,903	42.50	7,423
	부 안 군	부 안 읍	21,404	24.79	8,532
전 남 (16)	담 양 군	담 양 읍	14,589	29.52	5,795
	곡 성 군	곡 성 읍	8,742	52.31	3,506
	구 례 군	구 례 읍	11,720	45.80	4,545
	고 흥 군	고 흥 읍	12,929	35.02	5,118
	보 성 군	보 성 읍	10,422	49.06	4,282
	화 순 군	화 순 읍	41,976	69.70	15,400
	장 흥 군	장 흥 읍	15,456	55.91	6,388
	강 진 군	강 진 읍	15,760	50.91	6,328
	해 남 군	해 남 읍	25,166	65.21	9,360
	영 암 군	영 암 읍	9,545	59.82	3,810

시·도	군	소재지읍	인구(명)	면적(㎢)	세대수
전 남	무 안 군	무 안 읍	10,912	35.68	4,408
	함 평 군	함 평 읍	9,597	40.25	4,170
	영 광 군	영 광 읍	21,146	46.19	8,124
	장 성 군	장 성 읍	13,102	69.54	5,411
	완 도 군	완 도 읍	19,761	54.11	8,089
	진 도 군	진 도 읍	10,782	44.31	4,331
경 북 (13)	군 위 군	군 위 읍	8,020	84.04	3,368
	의 성 군	의 성 읍	14,870	68.81	5,863
	청 송 군	청 송 읍	5,653	82.37	2,348
	영 양 군	영 양 읍	8,071	130.84	3,308
	영 덕 군	영 덕 읍	11,531	66.10	4,920
	청 도 군	화 양 읍	7,214	43.18	2,845
	고 령 군	고 령 읍	10,367	47.38	4,376
	성 주 군	성 주 읍	13,372	36.33	5,215
	칠 곡 군	왜 관 읍	32,303	54.01	12,112
	예 천 군	예 천 읍	17,578	47.37	6,988
	봉 화 군	봉 화 읍	10,877	74.35	4,359
	울 진 군	울 진 읍	13,426	81.31	5,064
	울 릉 군	울 릉 읍	7,247	21.40	3,229
경 남 (10)	의 령 군	의 령 읍	9,472	34.28	3,771
	함 안 군	가 야 읍	18,178	41.21	6,857
	창 녕 군	창 녕 읍	16,777	61.41	6,639
	고 성 군	고 성 읍	23,690	44.12	9,432
	남 해 군	남 해 읍	13,716	27.16	5,318
	하 동 군	하 동 읍	11,665	29.54	4,513
	산 청 군	산 청 읍	6,620	68.83	2,917
	함 양 군	함 양 읍	17,964	69.35	7,012
	거 창 군	거 창 읍	39,339	56.00	14,625
	합 천 군	합 천 읍	12,515	53.03	4,617

7. 참 고 자 료

〈행정구역 관련〉

7-1 행정구역 조정기준 및 근거

구 분	조 정 기 준	근 거
경계변경	⇨ 법 제4조1·3항 및 부령 제3조	
○ 시·도	○ 도로·하천 등으로 인한 토지의 구획형태·생활권·교통·학군·경계권 등	법 률
○ 시·군·자치구		대통령령
○ 일반구·읍·면·동		시·군·구조례
사무소변경	⇨ 법 제6조	
○ 시·도	○ 주 사무소 소재지 이전 또는 기관 신설시	시·도 조례
○ 시·군·자치구	〃	시·군·구 조례
○ 일반구·읍·면·동	〃	시·군·구 조례
명칭변경	⇨ 법 제4조1·2·3·4항 및 부령 제2조	
○ 시·도	○ 역사적 전통 및 문화계승 등을 종합고려	법 률
	〃	
○ 시·군·자치구		법 률
	〃	
○ 일반구·읍·면·동		시·군·구 조례
	〃	
○ 리		시·군·구 조례
기관설치	⇨ 법 제3조, 제4조1・3항, 제7조 및 부령 제6조	
○ 광역시	○ 법상 기준 없으며, 면적, 지리적 여건, 잔여지역에 미치는 영향, 재정 자립도 등을 종합검토	법 률

구 분	조 정 기 준	근 거
○ 시	<일반시> ○ 대부분이 도시의 형태를 갖추고 인구 5만 이상 - 시가지를 구성하는 지역내 인구가 전체의 60% 이상 - 도시적 산업종사가구가 전체가구의 60%이상 - 1인당 지방세 납세액이 인구 10만 이하 시의 평균이상 - 인구밀도는 10만 이하인 시 평균 인구밀도보다 상회 - 시가지 거주인구 및 도시적 산업종사가구가 최근 5년간 증가 경향 <도농복합형태의 시> ○ 인구 5만이상의 도시형태를 갖춘 지역이 있는 군 ○ 인구 2만이상 도시형태를 갖춘 2개 이상 지역의 인구가 5만이상인 군, 이 경우 군의 인구가 15만이상 ○ 도의 출장소가 설치된 지역으로서 그 지역의 인구가 3만이상이고, 인구15만이상의 도농복합형태의 시의 일부인 지역 ○ 당해 지역의 도시적 산업종사가구의 비율이 군전체 가구의 45% 이상 ○ 당해 군의 재정자립도가 전국 군의 재정자립도의 평균치 이상	법 률 법 률

구 분	조 정 기 준	근 거
○ 군	○ 없음	법 률
○ 자치구	○ 없음	법 률
○ 일반구	○ 인구 50만이상의 시	시 조 례 (장관승인)
○ 읍	○ 대부분이 도시의 형태를 갖추고 인구 2만이상 - 시가지 구성지역내 거주인구가 전체 인구의 40%이상 - 도시적 산업종사가구가 전체가구의 40%이상 ○ 인구 2만미만의 경우로서 읍으로 할 수 있는 경우 - 군청 소재지의 면 - 읍이 없는 도농복합형태의 시에 있어서 1개 면	시·군 조례 (장관승인)
○ 면	○ 각급 행정기관이 소재하고 면 행정체제를 갖추어 독자 발전할 수 있는 경우	시·군 조례 (장관승인)
○ 동	○ 일반구 및 읍·면·동(법정동)의 폐치·분합 <지방자치법 제4조제3항> ○ 행정동의 설치·폐지·통합·분합 <지방자치법 제4조제5항>	시·구 조례 (장관승인) 시·구 조례

7-2 행정구역 변천 현황

구분 / 년도	특별시	광역시	도	시	군	구	읍	면	동
1953	1		9	19	135	9	75	1,448	
1954	1		9	19	140	9	78	1,444	
1955	1		9	24	140	15	73	1,436	
1956	1		9	26	140	15	70	1,426	
1957	1		9	26	140	15	80	1,412	
1960	1		9	26	140	15	85	1,407	
1963	1	1	9	30	139	20	91	1,382	
1967	1	1	9	30	139	24	91	1,382	
1969	1	1	9	33	140	24	91	1,382	
1973	1	1	9	33	138	28	122	1,349	
1974	1	1	9	33	138	28	122	1,348	
1975	1	1	9	33	138	30	122	1,346	
1977	1	1	9	33	138	33	122	1,346	
1978	1	1	9	34	138	34	120	1,344	
1979	1	1	9	34	138	36	173	1,291	
1980	1	1	9	38	139	41	204	1,256	
1981	1	3	9	46	139	41	188	1,253	
1983	1	3	9	46	139	42	187	1,266	
1984	1	3	9	46	139	42	187	1,266	
1985	1	3	9	46	139	44	200	1,255	
1986	1	4	9	57	139	44	190	1,274	
1987	1	4	9	57	139	44	189	1,274	

구분 / 년도	특별시	광역시	도	시	군	구	읍	면	동
1988	1	4	9	56	138	58	189	1,265	
1989	1	5	9	67	137	63	179	1,260	
1990	1	5	9	67	137	67	180	1,261	
1991	1	5	9	67	137	70	183	1,258	
1992	1	5	9	68	136	72	178	1,257	
1993	1	5	9	68	136	74	178	1,257	
1994	1	5	9	68	136	74	178	1,257	
1995	1	5	9	67	98	88	193	1,240	
1996	1	5	9	72	93	90	193	1,236	
1997	1	6	9	71	94	90	196	1,231	
1998	1	6	9	72	91	90	195	1,230	
1999	1	6	9	72	91	90	195	1,230	
2000.2.1	1	6	9	72	91	90	196	1,229	
2001.3.21	1	6	9	74	89	88	200	1,223	
2002.3.1	1	6	9	74	89	88	205	1,217	2,097
2003.2.1	1	6	9	74	89	90	208	1,214	2,105
2004.1.1	1	6	9	77	88	91	209	1,211	2,151
2005.1.1	1	6	9	77	88	91	211	1,209	2,153
2006.1.1	1	6	9	77	88	95	209	1,208	2,168
2007.1.1	1	6	8 (특별자치도1)	75 (행정시2)	86	69 (일반구26)	212	1,206	2,166
2008.1.1	1	6	8 (특별자치도1)	75 (행정시2)	86	69 (일반구26)	212	1,205	2,145
2009.1.1	1	6	8 (특별자치도1)	75 (행정시2)	86	69 (일반구28)	211	1,205	2,071

7-3 행정구역조정 법령목록

순번	공포일자	법령구분	공포번호	법 령 명	시행일
1	'79. 4. 7	대통령령	제9409호	미금읍 등 53개읍 설치에 관한 규정	'79. 5. 1
2	'79. 9.26	대통령령	제9630호	서울특별시 은평구 등 7개구 설치 및 구 관할구역 조정에 관한 규정	
				-은평·강동(서울)	'79.10. 1
				-구로·동작(서울)	'80. 4. 1
				-해운대(부산)	
				-수정구(대구)	
				-북 구(광주)	
3	'79.12.28	법 률	제3188호	동해시 등 시 설치와 시·군 관할구역 및 명칭변경에 관한 법률	'80. 4. 1
4	'79.12.28	법 률	제3169호	남양주군 설치와 군 관할구역 등 변경에 관한 법률	80. 4 .1
5	'80.10.21	대통령령	제10050호	경기도 시흥군 의왕읍 등 35개읍 설치에 관한 규정	'80.12. 1
6	'81. 4. 4	법 률	제3412호	지방자치에 관한 임시조치법 중 개정법률	'81. 4. 4
7	'81. 6. 5	대통령령	제10335호	지방자치에 관한 임시조치법 시행령 중 개정령	'81. 6. 5
8	'81. 4.13	법 률	제3424호	대구직할시 및 인천직할시 설치에 관한 법률	'81. 7. 1
9	'81. 4.13	법 률	제3425호	광명시 등 시 설치와 군 관할구역 변경에 관한 법률	'81. 7. 1
10	'81. 4.13	법 률	제3426호	경상남도 사무소의 소재지 변경에 관한 법률	'83. 7. 1

순번	공포일자	법령구분	공포번호	법 령 명	시행일
11	′83. 1.10	법 률	제11027호	시·군·구·읍·면의 관할구역 변경 및 면 설치 등에 관한 규정	′83. 2.15
12	′83.10. 8	대통령령	제11248호	부산직할시 사하구 설치 및 구 관할구역 조정에 관한 규정	′83.12.15
13	′83.12.30	법 률	제3679호	인천직할시 사무소의 소재지 변경에 관한 법률	′86. 5. 1
14	′85. 9.26	대통령령	제11716호	울산시의 구 설치 및 단양군 매포읍간 관할구역 조정에 관한 규정	′85. 7.15
15	′85. 9.26	대통령령	제11772호	경기도 양주군 회천읍 등 읍 설치와 읍의 관할구역 변경에 관한 규정	′85.10. 1
16	′85.12.28	법 률	제3798호	구리시 등 11개시 설치와 군 관할구역의 조정 및 금성시 명칭 변경에 관한 법률	′86. 1. 1
17	′86. 3.27	대통령령	제11874호	경기도 남양주군 조안면 등 면 설치와 읍·면의 관할구역 변경에 관한 규정	′86. 4. 1
18	′86. 5. 8	법 률	제3808호	광주직할시 및 송정시 설치에 관한 법률	′86.11. 1
19	′86.12.23	대통령령	제12007호	시·군·구·읍·면의 관할구역 변경 및 면의 명칭변경에 관한 규정	′87. 1. 1
20	′87.11.28	법 률	제3963호	광주직할시와 전라남도의 관할 구역 변경 및 송정시·광산군 폐지에 관한 법률	′88. 1. 1

순번	공포일자	법령구분	공포번호	법 령 명	시행일
21	'87.12.31	대통령령	제12367호	서울특별시 송파구 등 13개구 설치와 구의 관할구역 변경에 관한 규정 * 서울5, 부산1, 대구1, 인천2, 부천2, 대전1, 울산1	'88. 1. 1
22	'88.12.22	대통령령	제12557호	시·군·자치구의 관할구역 변경에 관한 규정 - 시군자치구간 30개지역 * 읍면동간44개지역(條例)	'89. 1. 1
23	'88.12.31	법 률	제4049호	대전직할시 설치에 관한 법률 대덕구, 유성구 ┐ 증설	'89. 1. 1
24	'88.12.31	법 률	제4050호	오산시 등 12개시 및 태안군 설치와 군의 명칭변경에 관한 법률 경기 오산시, 시흥시, 의왕시, 군포시, 미금시, 하남시 충남 서산시, 태안군 전북 김제시 전남 동광양시 경북 경산시 경남 밀양시, 장승포시 * 원성군→원주군, 월성군→경주군	'89. 1. 1
25	'88.12.31	법 률	제4051호	부산직할시 강서구 설치 및 시도의 관할구역 변경에 관한 법률 - 부산직할시 강서구 설치 김해군 가락·녹산면, 의창군 천가면 →부산직할시 편입 옹진군 영종·용유면, 김포군 계양면 →인천직할시 편입	'89. 1. 1

7-5 중앙행정기관 사무소 소재지 현황

구 분	소 재 지	우편번호	대표전화	홈페이지 (www.-.-.-)
대통령실	서울 종로구 청와대로 1	110-820	730-5800	president.go.kr
감 사 원	서울 종로구 가회로 112 (삼청동 25-23)	110-706	2011-2114	bai.go.kr
국가정보원	서울 강남구 수서동 402(서초우체국 사서함 200호)	100-777	3412-3800	nis.go.kr
국무총리실	서울 종로구 세종로 55 정부중앙청사(세종로 77-6)	110-760	2100-2114	pmo.go.kr
기획재정부	경기도 과천시 관문로 88 정부과천청사(중앙동1)	427-725	2150-2114	mosf.go.kr
교육과학기술부	서울 종로구 세종로 55 정부중앙청사(세종로 77-6)	110-760	6222-6060	mest.go.kr
외교통상부	서울 종로구 세종로 37 정부중앙청사별관(도렴동)	110-787	2100-2114	mofat.go.kr
통 일 부	서울 종로구 세종로 37 정부중앙청사별관(도렴동)	110-760	1577-1365	unikorea.go.kr
법 무 부	경기도 과천시 관문로 88 정부과천청사 5동	427-720	503-7023	moj.go.kr
국 방 부	서울 용산구 이태원로 22번지(용산동 3가 1)	140-701	748-1111	mnd.go.kr
행정안전부	서울 종로구 세종로 55 정부중앙청사(세종로 77-6)	110-760	2100-3399	mopas.go.kr
문화체육관광부	서울 종로구 세종로 42(세종로)	110-703	3704-9114	mcst.go.kr
농림수산식품부	경기도 과천시 관문로 88 정부과천청사(중앙동1)	427-719	2110-4000	maf.go.kr
지식경제부	경기도 과천시 관문로 88 정부과천청사(중앙동1)	427-723	1577-0900	mke.go.kr
보건복지가족부	서울 종로구 율곡로 75(계동 140-2)	110-793	129	mw.go.kr
환 경 부	경기도 과천시 관문로 88 정부과천청사(중앙동1)	427-729	2110-6650	me.go.kr
노 동 부	경기도 과천시 관문로 88 정부과천청사(중앙동1)	427-718	1544-1350	molab.go.kr
여 성 부	서울 중구 청계천로 8 프리미어플레이스	100-777	2075-4500	mogef.go.kr
국토해양부	경기도 과천시 관문로 88 정부과천청사(중앙동1)	427-712	1599-0001	moct.go.kr
법 제 처	서울 종로구 세종로 55 정부중앙청사(세종로 77-6)	110-760	2100-2520	moleg.go.kr
국가보훈처	서울 영등포구 방송길 13(여의도동 17-23)	150-874	1577-0606	mpva.go,kr
국 세 청	서울 종로구 청진동길 44(수송동 104)	110-705	397-1200	nts.go.kr

구 분	소 재 지	우편번호	대표전화	홈페이지 (www.-.-.-)
관 세 청	대전 서구 선사로 139 정부대전청사(둔산동 920)	302-701	1577-8577	customs.go.kr
조 달 청	대전 서구 선사로 139 정부대전청사(둔산동 920)	302-701	(042) 481-4114	pps.go.kr
통 계 청	대전 서구 선사로 139 정부대전청사(둔산동 920)	302-701	(042) 481-4114	nso.go.kr
검 찰 청	서울 서초구 반포로 706(서초3동 1730-1)	137-730	3480-2000	spo.go.kr
병 무 청	대전 서구 선사로 139 정부대전청사(둔산동 920)	302-701	1588-9090	mma.go.kr
방위사업청	서울 용산구 용산고길 23(용산2가 2-15)	140-833	2079-3114	dapa.go.kr
경 찰 청	서울 서대문구 의주로 91(미근동 209)	120-704	363-0112	police.go.kr
소방방재청	서울 종로구 세종로 55 정부중앙청사(세종로 77-6)	110-760	2100-2114	nema.go.kr
문화재청	대전 서구 선사로 139 정부대전청사(둔산동 920)	302-701	(042) 481-4650	cha.go.kr
농촌진흥청	경기도 수원시 권선구 수인로 150(서둔동 250)	441-707	031) 299-2200	rda.go.kr
산 림 청	대전 서구 선사로 139 정부대전청사(둔산동 920)	302-701	1588-3249	forest.go.kr
중소기업청	대전 서구 선사로 139 정부대전청사(둔산동 920)	302-701	1357	smba.go.kr
특 허 청	대전 서구 선사로 139 정부대전청사(둔산동 920)	302-701	1544-8080	kipo.go.kr
식품의약품안전청	서울 은평구 통일로 194(녹번동 5)	122-704	1577-1255	kfda.go.kr
기 상 청	서울 동작구 기상청길 45(신대방동 460-18)	156-720	2181-0900	kma.go.kr
해양경찰청	인천 연수구 가천길(송도동3-8)	406-741	032) 835-3000	kcg.go.kr
행정중심복합도시건설청	충남 연기군 금남면 대평리 142-1	339-703	041) 860-9000	macc.go.kr
국회·법원 등				
국회사무처	서울 영등포구 의사당로 1(여의도동)	150-701	788-2114	nas.na.go.kr
대 법 원	서울 서초구 서초로 219	137-750	3480-1110	scourt.go.kr
법원행정처	서울 서초구 서초로 219	137-750	3480-1800	
헌법재판소	서울 종로구 가회로 15 (재동 83)	110-250	708-3456	ccourt.go.kr
중앙선관위	경기도 과천시 홍촌말길 30(중앙동 2-3)	427-727	503-1114	nec.go.kr

7-6 시·도, 시·군·구 사무소 소재지 현황

구 분	소 재 지	우편번호	대표전화	홈페이지 (www.-.-.-)
서울특별시	중구 덕수궁길15(서소문동 37)	100-739	120	seoul.go.kr
종 로 구	종로구 삼봉길 50 (수송동 146의2)	110-701	731-0114	jongno.go.kr
중 구	중구 배오개길 76 (예관동 120의1)	100-701	2260-1114	junggu.seoul.kr
용 산 구	용산구 백범로 78(원효로 1가 25)	140-704	710-3114	yongsan.go.kr
성 동 구	성동구 고산자로 10 (행당동 7)	133-701	2286-5114	sd.go.kr
광 진 구	광진구 자양로 150 (자양동 777)	143-702	450-1114	gwangjin.go.kr
동대문구	동대문구 하정로 145 (용두동 39의9)	130-703	2127-4000	ddm.go.kr
중 랑 구	중랑구 봉화산길 179 (신내동 662)	131-701	490-3114	jungnang.seoul.kr
성 북 구	성북구 구청길 14 (삼선동5가 400의1)	136-706	920-3114	seongbuk.go.kr
강 북 구	강북구 구청길 12 (수유동 192의59)	142-701	901-6114	gangbuk.seoul.kr
도 봉 구	도봉구 마들길 656 (방학동 720)	132-701	2289-1114	dobong.go.kr
노 원 구	노원구 노해길 183 (상계6·7동 701의1)	139-703	950-3114	nowon.kr
은 평 구	은평구 은평구청길 8(녹번동 84)	122-702	350-1114	eunpyeong.seoul.kr
서대문구	서대문구 연희로 165(연희동 168의6)	120-703	330-1301	sdm.go.kr
마 포 구	마포구 난지도길 30 (성산동 370)	121-711	1577-3500	mapo.go.kr
양 천 구	양천구 목동동로 75(신정6동 321의4)	158-702	2620-3114	yangcheon.go.kr
강 서 구	강서구 화곡로 153(화곡동 980의16)	157-701	2600-6300	gangseo.seoul.kr
구 로 구	구로구 가마산길 340 (구로동 435)	152-701	860-2114	guro.go.kr
금 천 구	금천구 시흥동 1020(벚꽃십리길 375)	153-701	2627-2114	geumcheon.go.kr
영등포구	영등포구 당산로 124(당산동 3가 385의1)	150-720	2670-3114	ydp.go.kr
동 작 구	동작구 장승배기길 16(노량진동 47의2)	156-701	820-1114	dongjak.go.kr
관 악 구	관악구 관악로 462 (봉천동 1570의1)	151-701	880-3114	gwanak.go.kr
서 초 구	서초구 남부순환로 2584(서초2동 1376의3)	137-704	2155-6114	seocho.go.kr
강 남 구	강남구 학동로 426(삼성동 16의1)	135-705	2104-1114	gangnam.go.kr

구 분	소 재 지	우편번호	대표전화	홈페이지 (www.-.-.-)
송 파 구	송파구 올림픽로 326(신천동 29의5)	138-702	410-3114	songpa.go.kr
강 동 구	강동구 성내동길 27(성내동 540)	134-700	1577-1188	gangdong.go.kr
부산광역시	연제구 중앙로 2001(연산5동 1000)	611-735	(051)120	busan.go.kr
중 구	중구 영선고개길 186(대청동1가 1)	600-701	469-0281	bsjunggu.go.kr
서 구	서구 서구청 1길 1(토성동4가 2의3)	602-701	240-4000	bsseogu.go.kr
동 구	동구 중앙로 734(범일동 62의720)	601-701	466-7191	donggu.busan.kr
영 도 구	영도구 태종로 1151(청학동 48의3)	606-750	415-1001	yeongdo.go.kr
부산진구	부산진구 구청로 11(부암1동666의16)	614-701	808-5351	busanjin.go.kr
동 래 구	동래구 읍내길 77(복천동 381)	607-701	554-8411	dongnae.go.kr
남 구	남구 남구청길 50(대연동 1268의1)	608-701	637-7373	bsnamgu.go.kr
북 구	북구 강변2길 6(구포동 1124의1)	616-701	304-7501	bsbukgu.go.kr
해운대구	해운대구 구청길 1(중1동 1378의95)	612-701	749-4000	haeundae.go.kr
사 하 구	사하구 사하구청길 30(당리동 317의16)	604-701	207-6041	saha.go.kr
금 정 구	금정구 중앙로 3055(부곡동 78)	609-701	514-5501	geumjeong.go.kr
강 서 구	강서구 낙동북로 116(대저1동 2300)	618-701	970-4000	bsgangseo.go.kr
연 제 구	연제구 연제로 55(연산2동 1555)	611-703	851-7851	yeonje.go.kr
수 영 구	수영구 수영구청길 13(남천동 148의15)	613-702	622-4251	suyeong.go.kr
사 상 구	사상구 구청로 34(감전동 138의8)	617-702	310-4000	sasang.go.kr
기 장 군	기장군 기장읍 기장대로 560(신천리 1)	619-906	709-4000	gijang.go.kr
대구광역시	중구 공평로130(동인동 1가1)	700-714	(053) 803-0114	daegu.go.kr
중 구	중구 중구청길 1(동인동 2가 177의4)	700-701	661-2000	gu.jung.daegu.kr
동 구	동구 아양로 373(신암동 36의 1)	701-701	955-2211	dong.daegu.kr

구 분	소 재 지	우편번호	대표전화	홈페이지 (www.-.-.-)
서 구	서구 국채보상로 1162(평리동 1230의9)	703-701	663-2000	dgs.go.kr
남 구	남구 이천로 75(봉덕동 565의5)	705-702	664-2000	nam.daegu.kr
북 구	북구 옥산로 85(침산동 447의16)	702-705	665-2000	buk.daegu.kr
수 성 구	수성구 달구벌대로 663(범어동 238의3)	706-701	665-2000	suseong.daegu.kr
달 서 구	달서구 학산로 300(월성동 281)	704-702	635-9000	dalseo.daegu.kr
달 성 군	달성군 논공읍 달성군청로 33(금포리 1313)	711-790	668-2000	dalseong.daegu.kr
인천광역시	남동구 구월동 시청앞길25(구월동 1138)	405-750	(032) 440-2114	incheon.go.kr
중 구	중구 중구청길 100(관동 1가 9)	400-701	760-7114	icjg.go.kr
동 구	동구 금곡길 175(송림동 109)	401-701	761-0151	icdonggu.go.kr
남 구	남구 독정이길 151(숭의동 131-1)	402-701	887-1011	namgu.incheon.kr
연 수 구	연수구 원인재길 33(동춘동 923-5)	406-723	817-1011	yeonsu.go.kr
남 동 구	남동구 소래길 88(만수동)	405-702	466-3811	namdong..go.kr
부 평 구	부평구 부평로 266(부평동 879)	403-701	509-6114	icbp.go.kr
계 양 구	계양구 계산새길 148(계산동 1079-1)	407-701	551-5701	gyeyang.go.kr
서 구	서구 서곶길 323(심곡동 244)	404-701	562-5301	seo.incheon.kr
강 화 군	강화군 강화읍 군청길 16(관청리 163)	417-802	930-3114	ganghwa.incheon.kr
옹 진 군	남구 낙섬길 166(용현동 627-608)	402-700	899-2114	ongjin.go.kr
광주광역시	서구 내방로 111(치평동 1200)	502-702	(062) 613-2114	gwangju.go.kr
동 구	동구 동구청로 1(서석동 31)	501-704	608-2114	donggu.gwangju.kr
서 구	서구 서구청 1길 10(농성동 299)	502-701	365-4114	seogu.gwangju.kr
남 구	남구 남구 제석로 17(봉선동 511)	503-701	650-8114	namgu.gwangju.kr
북 구	북구 우치로 183(용봉동)	500-701	510-1500	bukgu.gwangju.kr
광 산 구	광산구 광산구청로 10(송정동 833-8)	506-702	942-3011	gwangsan.go.kr

구 분	소 재 지	우편번호	대표전화	홈페이지 (www.-.-.-)
대전광역시	서구 향촌길 70 (둔산동 1420)	302-789	(042) 600-3114	daejeon.go.kr
동 구	동구 중앙시장길 100(원동 85의5)	300-701	250-1114	donggu.go.kr
중 구	중구 중앙로 150(대흥동 499의1)	301-701	606-6114	djjunggu.go.kr
서 구	서구 반월길 56(둔산동 1300)	302-702	611-6114	seogu.go.kr
유 성 구	유성구 대학로 243(어은동 109)	305-702	611-2114	yuseong.go.kr
대 덕 구	대덕구 대덕구청5길 20(오정동 500)	306-703	608-6114	daedeok.go.kr
울산광역시	남구 중앙로 182(신정 646-4번지)	680-701	(052) 229-2000	ulsan.go.kr
중 구	중구 단장골길 1(복산동 180의1)	681-701	290-3000	junggu.ulsan.kr
남 구	남구 돋질로 233(달동 1320의1)	680-706	275-7541	namgu.ulsan.kr
동 구	동구 봉수로 155(화정동 222)	682-701	209-3000	donggu.ulsan.kr
북 구	북구 산업로 1010(연암동 1004의1)	683-707	289-9999	bukgu.ulsan.kr
울 주 군	남구 문수로 133(옥동 156의3)	680-708	229-7000	ulju.ulsan.kr
경 기 도	수원시 팔달구 도청앞길 63(매산로3가 1번지)	442-781	(031) 120	gg.go.kr
경기도 제2청사	의정부시 제2청사 1로 66(신곡동 800)	480-764	850-2114	north.gg.go.kr
수 원 시	수원시 팔달구 동서로 265(인계동 1111)	441-701	228-2114	suwon.ne.kr
○장안구	수원시 장안구 한일타운길 25(조원동 888)	440-715	228-5114	jangan.suwon.ne.kr
○권선구	수원시 권선구 행정타운1길 1(탑동 900)	441-710	228-6114	ksun.suwon.ne.kr
○팔달구	수원시 팔달구 월드컵길 285(우만동 228)	442-765	228-7114	paldal.suwon.ne.kr
○영통구	수원시 영통구 동서로 485(매탄동 1268)	443-765	228-8585	yt.suwon.ne.kr
성 남 시	성남시 수정구 청백리길 10(태평2동 3309)	461-700	729-2114	cans21.net
○수정구	성남시 수정구 수정로 365(신흥동 2동 30)	461-722	729-5114	sujeong-gu.or.kr

구 분	소 재 지	우편번호	대표전화	홈페이지 (www.-.-.-)
○중원구	성남시 중원구 제일로 30	462-712	729-6114	jungwon-gu.or.kr
○분당구	성남시 분당구 분당로 22(수내동 1)	463-701	729-7114	bundang-gu.or.kr
의정부시	의정부시 의정로 43(의정부2동 326의2)	480-703	828-2114	ui4u.net
안 양 시	안양시 동안구 시민로 205(관양동)	431-728	389-2114	anyang.go.kr
○만안구	안양시 만안구 중앙로 240호(안양동 530)	430-718	389-3114	manan.anyang.go.kr
○동안구	안양시 동안구 영정길 20호(달안동 1111)	431-718	389-4114	dongan.anyang.go.kr
부 천 시	부천시 원미구 계남큰길 138(중동 1156)	420-736	(032) 320-3000	bucheon.go.kr
○원미구	부천시 원미구 은행나무 1로(원미1동 71)	420-701	650-2114	wonmigu.bucheon.go.kr
○소사구	부천시 소사구 경인옛길 121(소사본동 64)	422-701	340-6114	sosa.bucheon.go.kr
○오정구	부천시 오정구 베라내로 170(오정동 129)	421-705	680-2114	ojeong.bucheon.go.kr
광 명 시	광명시 시청로 20(철산3동 222-1)	423-702	(02) 2680-2114	gm.go.kr
평 택 시	평택시 중앙로 1가 45(비전동 846)	450-702	(031) 653-3000	pyeongtaek.go.kr
동두천시	동두천시 시청길 27	483-708	865-7101	ddc21.net
안 산 시	안산시 단원구 화랑로 110(고잔동 515)	425-702	481-2114	iansan.net
○상록구	안산시 상록구 차돌배기길 29(사동)	426-900	481-5000	sangnok-gu.iansan.net
○단원구	안산시 단원구 초지동 666-2(중앙로 270)	425-900	481-6000	danwon-gu.iansan.net
고 양 시	고양시 덕양구 고양시청로 10(주교동 600)	412-701	909-9000	goyang.go.kr
○덕양구	고양시 덕양구 덕양구청로 5(화정동 955)	412-702	961-6114	deogyang.goyang.go.kr
○일산동구	고양시 일산동구 중앙로 606(마두동 815)	410-702	900-6114	ilsandong.goyang.go.kr
○일산서구	고양시 일산서구 중앙로 816(대화동 2199)	411-702	930-6114	ilsanseo.goyang.go.kr
과 천 시	과천시 관문로 72(중앙동 1의3)	427-714	(02) 502-5001	gccity.go.kr
구 리 시	구리시 아차산길 62(교문동 390의1)	471-702	(031) 557-1010	guri.go.kr
남양주시	남양주시 경춘로 641(금곡동 185의10)	472-701	590-2114	nyj.go.kr
오 산 시	오산시 성호대로 165(오산동 915)	447-701	370-3114	osan.go.kr
시 흥 시	시흥시 시청로 20(장현동 300)	429-701	310-2114	siheung.go.kr

구 분	소 재 지	우편번호	대표전화	홈페이지 (www.-.-.-)
군 포 시	군포시 청백리길 22(금정동 844)	435-701	392-3000	gunpo21.net
의 왕 시	의왕시 시청로 11	437-701	345-2114	uw21.net
하 남 시	하남시 시청길 2(신장동 520)	465-701	790-6114	ihanam.net
용 인 시	용인시 처인구 용인대로 735(삼가동 556)	449-704	324-2114	yonginsi.net
○처인구	용인시 처인구 중앙로 94(김량장동 286)	449-790	324-5114	cheoingu.go.kr
○기흥구	용인시 기흥구 구갈6길 17(구갈동 355)	446-593	324-6114	giheunggu.go.kr
○수지구	용인시 수지구 수지대로 333(풍덕천동 720)	448-171	324-8114	sugigu.go.kr
파 주 시	파주시 시청로 66	413-719	940-4114	paju.go.kr
이 천 시	이천시 부악로 40(중리동 432)	467-717	644-2000	icheon.go.kr
안 성 시	안성시 시청길 25(봉산동 31의3)	456-701	678-2114	anseong.go.kr
김 포 시	김포시 시청앞길 40(사우동 263의1)	415-728	984-2181	gimpo.go.kr
화 성 시	화성시 시청로 159(남양동 2000)	445-702	1577-4200	hscity.net
광 주 시	광주시 송정동 120의 8	464-720	760-2000	gjcity.go.kr
양 주 시	양주시 부흥로 1533(남방동 1-1)	482-709	820-2114	yangju.go.kr
포 천 시	포천시 중앙로 179(신읍동 58-2)	487-701	538-2114	pcs21.net
여 주 군	여주군 여주읍 세종로 1(홍문리 4)	469-704	883-2114	yj21.net
연 천 군	연천군 연천읍 차탄리 290의1	486-701	834-2211	iyc21.net
가 평 군	가평군 가평읍 석봉로 181(읍내리 513)	477-701	580-2114	gp.go.kr
양 평 군	양평군 양평읍 양근리 448의8	476-703	773-5101	yp21.net
강 원 도	춘천시 중앙로 1	200-700	(033) 254-2011	provin.gangwon.kr
춘 천 시	춘천시 시청길 7(옥천동 111)	200-708	253-3700	chunchon.go.kr
원 주 시	원주시 시청로 1(무실동 1)	220-703	742-2111	wonju.go.kr
강 릉 시	강릉시 시청로 66	210-703	640-4114	gangneung.go.kr
동 해 시	동해시 천곡로 77	240-701	533-3011	dh.go.kr

구 분	소 재 지	우편번호	대표전화	홈페이지 (www.-.-.-)
태 백 시	태백시 시청길 2(황지동 244-3)	235-701	552-1360	taebaek.go.kr
속 초 시	속초시 중앙로 461	217-701	633-3171	sokcho.gangwon.kr
삼 척 시	삼척시 중앙로 33	245-701	572-2011	samcheok.go.kr
홍 천 군	홍천군 홍천읍 희망로 72	250-721	432-7801	hongcheon.gangwon.kr
횡 성 군	횡성군 횡성읍 태기로 15	225-808	340-2114	hsg.go.kr
영 월 군	영월군 영월읍 하송5리 242	230-713	1577-0545	yw.go.kr
평 창 군	평창군 평창읍 하리 210의2	232-700	330-2000	happy700.or.kr
정 선 군	정선군 정선읍 봉양3리 267	233-701	562-3911	jeongseon.go.kr
철 원 군	철원군 갈말읍 신철원리 649	269-800	(033) 450-5151	cwg.go.kr
화 천 군	화천군 화천읍 아리 239	209-804	442-1211	ihc.go.kr
양 구 군	양구군 양구읍 하리 34-5	255-806	481-2191	yanggu.go.kr
인 제 군	인제군 인제읍 상동리 349-6	252-807	1588-2201	inje.go.kr
고 성 군	고성군 간성읍 하리 12	219-801	680-3114	goseong.org
양 양 군	양양군 양양읍 군행리 8	215-701	670-2114	yangyang.go.kr
(환동해출장소)	강릉시 주문진읍 주문지로 36	210-806	660-8300	hwandonghae.gangwon.kr
충청북도	청주시 상당구 상당로 158(문화동)	360-765	(043) 220-2114	cb21.net
청 주 시	청주시 상당구 상당로 281(북문로 3가)	360-700	200-2114	cjcity.net
○상당구	청주시 상당구 흥덕로 30(우암동354-23)	360-701	200-3114	sangdang.cjcity.net
○흥덕구	청주시 흥덕구 사직로 280(사직동 888)	361-701	200-8114	heungdeok.cjcity.net
충 주 시	충주시 으뜸로 40(금릉동)	380-700	850-5114	cj100.net
제 천 시	제천시 시청길 15(천남동 12-2)	390-701	641-5114	okjc.net
청 원 군	청주시 상당구 율곡로 27(북문로1가)	360-706	251-3114	puru.net
보 은 군	보은군 보은읍 이평리 45	376-701	543-2081	boeun.go.kr
옥 천 군	옥천군 옥천읍 삼양리 174	373-809	730-3114	oc21.net

구 분	소 재 지	우편번호	대표전화	홈페이지 (www.-.-.-)
영 동 군	영동군 영동읍 계산리 210-1	370-702	742-2101	yd21.go.kr
진 천 군	진천군 진천읍 읍내리 463	365-701	539-3114	jincheon.go.kr
괴 산 군	괴산군 괴산읍 서부리 125	367-802	830-3114	cbgs.net
음 성 군	음성군 음성읍 읍내리 621-1	369-701	871-3114	es21.net
단 양 군	단양군 단양읍 별곡리 300	395-805	420-3114	dy21.net
증 평 군	증평군 증평읍 창동리 100	368-908	835-3114	jp.go.kr
충청남도	대전광역시 중구 중앙로 155	301-763	(042) 220-3114	chungnam.net
천 안 시	천안시 번영로 601(불당동234-1)	330-701	(041) 551-2011	cheonan.go.kr
○동남구	천안시 동남구 영성로 69(문화동112-1)	330-700	521-4114	dongnam.cheonan.go.kr
○서북구	천안시 서북구 성거읍 봉주로 75(신원리 343-1)	331-700	521-6114	seobuk.cheonan.go.kr
공 주 시	공주시 봉황로 342(봉황동319)	314-702	840-2114	gongju.go.kr
보 령 시	보령시 성주산로 77(명천동269-4)	355-701	930-3114	boryeong.chungnam.kr
아 산 시	아산시 시민로 124(온천동1626)	336-701	540-2114	asan.go.kr
서 산 시	서산시 관아문길1(읍내동492)	356-704	660-2114	seosan.go.kr
논 산 시	논산시 시청1길 11(내동)	320-701	730-3114	nonsan.go.kr
계 룡 시	계룡시 장안길 30(금암동)	321-701	840-2114	gyeryong.go.kr
금 산 군	금산군 금산읍 군청길 25(상리25-1)	312-701	750-2114	geumsan.go.kr
연 기 군	연기군 조치원읍 군청로 81(신흥리123)	339-705	861-2114	yeongi.go.kr
부 여 군	부여군 부여읍 계백로 399(동남리 725)	323-701	830-2114	buyeo.go.kr
서 천 군	서천군 서천읍 군사리 356-3	325-701	950-4114	seocheon.go.kr
청 양 군	청양군 청양읍 군청대로 250(송방리 100)	345-701	943-2285	cheongyang.go.kr
홍 성 군	홍성군 홍성읍 오관리 98	350-704	630-1114	hongseong.go.kr
예 산 군	예산군 예산읍 예산리 600	340-701	339-7114	yesan.go.kr
태 안 군	태안군 태안읍 남문리 90	357-701	670-2114	taean.go.kr
당 진 군	당진군 당진읍 읍내리 515	343-805	350-3114	dangjin.go.kr

구 분	소 재 지	우편번호	대표전화	홈페이지 (www.-.-.-)
전라북도	전주시 완산구 효자로 2(효자동 3가 1)	560-761	(063) 280-2114	jeonbuk.go.kr
전 주 시	전주시 완산구 노송광장길(서노송동 568의1)	560-700	281-2114	jeonju.go.kr
○완산구	전주시 완산구 서원로 235(효자동 1가 595)	560-719	220-5114	wansangu.jeonju.go.kr
○덕진구	전주시 덕진구 벚꽃길 22(진북동 416-12)	561-701	270-6666	deokjingu.jeonju.go.kr
군 산 시	군산시 시청로 8(조촌동 888)	573-703	450-4000	gunsan.go.kr
익 산 시	익산시 시청로 1(남중동 60)	570-753	859-3114	iksan.go.kr
정 읍 시	정읍시 수성동 440의1	580-701	535-5141	jeongeup.go.kr
남 원 시	남원시 시청로 88(도통동 518)	590-701	620-6114	namwon.go.kr
김 제 시	김제시 시청로 166(서암동 353)	576-120	540-3114	gimje.go.kr
완 주 군	전주시 덕진구 백제로 231(인후동 2가 1561의1)	561-707	240-4114	wanju.go.kr
진 안 군	진안군 진안읍 군하리 97의4	567-806	430-2114	jinan.jeonbuk.kr
무 주 군	무주군 무주읍 무산현길 132	568-701	320-2114	muju.org
장 수 군	장수군 장수읍 장수리 176의7	597-800	351-2141	jangsu.go.kr
임 실 군	임실군 임실읍 이도리 390	566-700	640-2114	imsil.go.kr
순 창 군	순창군 순창읍 순화리 315의4	595-805	653-2101	sunchang.go.kr
고 창 군	고창군 고창읍 교촌리 275의3	585-700	564-2121	gochang.go.kr
부 안 군	부안군 부안읍 동중리 222의1	579-700	584-4191	buan.go.kr
전라남도	무안군 삼향면 오룡길 1(남악리 1000)	534-700	(061) 287-0011	jeonnam.go,kr
목 포 시	목포시 양을로 271(용당동 1188의2)	530-701	(061) 272-2171	mokpo.go.kr
여 수 시	여수시 시청로 1	555-171	690-2114	yeosu.go.kr
순 천 시	순천시 장명로 92(장천동)	540-701	744-8111	suncheon.go.kr
나 주 시	나주시 시청길 13(송월동 1100)	520-701	330-8598	naju.go.kr
광 양 시	광양시 시청로 33(중동 1313)	545-701	797-2114	gwangyang.go.kr

구 분	소 재 지	우편번호	대표전화	홈페이지 (www.-.-.-)
담 양 군	담양군 담양읍 추성로 1371(객사리 99)	517-802	380-3114	damyang.go.kr
곡 성 군	곡성군 곡성읍 읍내리 713의2	516-805	363-2011	gokseong.go.kr
구 례 군	구례군 구례읍 봉남리 51	542-803	782-2014	gurye.go.kr
고 흥 군	고흥군 고흥읍 옥하리 200	548-804	830-5114	goheung.go.kr
보 성 군	보성군 보성읍 보성리 807의2	546-700	852-2181	boseong.go.kr
화 순 군	화순군 화순읍 훈리 35	519-805	374-0001	hwasun.jeonnam.kr
장 흥 군	장흥군 장흥읍 건산리 715의11	529-801	863-7071	jangheung.go.kr
강 진 군	강진군 강진읍 남성리 108의1	527-802	430-3114	gangjin.go.kr
해 남 군	해남군 해남읍 성내리 4	536-807	530-5114	haenam.go.kr
영 암 군	영암군 영암읍 군청로 1(동무리 158)	526-804	470-2114	yeongam.go.kr
무 안 군	무안군 무안읍 무안로 2000(성동리 712)	534-804	450-5114	muan.go.kr
함 평 군	함평군 함평읍 함평리 123의1	525-804	322-0011	hampyung.jeonnam.kr
영 광 군	영광군 영광읍 중앙로 203(무령리 198의4)	513-807	353-3701	yeonggwang.jeonnam.kr
장 성 군	장성군 장성읍 영천리 1061의2	515-806	393-1989	jangseong.go.kr
완 도 군	완도군 완도읍 군내리 650의1	537-800	550-5114	wando.go.kr
진 도 군	진도읍 진도읍 성내리 64의1	539-803	544-2181	jindo.go.kr
신 안 군	목포시 북교동 178의1	530-705	243-2171	shinan.go.kr
경상북도	대구광역시 북구 연암로 60 (산격동 1445의3)	702-702	(053) 959-0114	gb.go.kr
포 항 시	포항시 남구 대잠동 1001	790-722	(054) 270-2114	ipohang.org
○남 구	포항시 남구 대도동 381의2	790-140	270-6114	namgu.ipohang.org
○북 구	포항시 북구 덕산동 121의2	791-020	240-7114	bukgu.ipohang.org
경 주 시	경주시 양정로 260(동천동 800)	780-701	779-6114	gyeongju.go.kr
김 천 시	김천시 시청1길 1(신음동 1284)	740-701	420-6114	gimcheon.go.kr
안 동 시	안동시 시청로 6(명륜동 344)	760-701	856-5701	andong.go.kr

구 분	소 재 지	우편번호	대표전화	홈페이지 (www.-.-.-)
구 미 시	구미시 송정동 50	730-717	452-5531	gumi.go.kr
영 주 시	영주시 시청로 1(휴천2동 470)	750-701	634-3100	yeongju.go.kr
영 천 시	영천시 시청로 16	770-701	330-6000	yc.go.kr
상 주 시	상주시 남성동 140-3	742-706	533-2001	sangju.go.kr
문 경 시	문경시 모전동 220	745-702	552-3210	gbmg.go.kr
경 산 시	경산시 남매로 159 (중방동 701의17)	712-703	(053) 811-2231	gyeongsan.go.kr
군 위 군	군위군 군위읍 동부리 229	716-701	(054) 383-2181	gunwi.go.kr
의 성 군	의성군 의성읍 후죽리 509의2	769-700	830-6114	usc.go.kr
청 송 군	청송군 청송읍 월막리 330	763-802	873-2291	cs.go.kr
영 양 군	영양군 영양읍 서부리 379의1	764-805	682-2241	yyg.go.kr
영 덕 군	영덕군 영덕읍 남석리 310의3	766-801	730-6114	yd.go.kr
청 도 군	청도군 화양읍 범곡리 133	714-701	370-6114	cheongdo.go.kr
고 령 군	고령군 고령읍 지산리 190	717-703	954-2201	goryeong.go.kr
성 주 군	성주군 성주읍 경산리 283의1	719-802	933-0021	seongju.go.kr
칠 곡 군	칠곡군 왜관읍 왜관리 177의1	718-703	973-3321	chilgok.go.kr
예 천 군	예천군 예천읍 노상리 125의1	757-804	654-3801	ycg.kr
봉 화 군	봉화군 봉화읍 내성리 537	755-805	679-6114	bonghwa.go.kr
울 진 군	울진군 울진읍 읍내리 464	767-801	782-1501	uljin.go.kr
울 릉 군	울릉군 울릉읍 도동리 206의1	799-801	791-2191	ulleung.go.kr
경상남도	창원시 대방로1(사림동 1)	641-702	(055) 211-2114	gsnd.net
창 원 시	창원시 중앙로 87(용호동 1)	641-703	212-2114	changwon.go.kr
마 산 시	마산시 3·15의거길 760(중앙동 3가4의11)	631-702	220-2114	masan.go.kr
진 주 시	진주시 상대동 284	660-760	749-2114	jinju.go.kr

구 분	소 재 지	우편번호	대표전화	홈페이지 (www.-.-.-)
진 해 시	진해시 시청로 1(풍호동 1)	645-701	548-2114	jinhae.go.kr
통 영 시	통영시 통영해안로 54(무전동 357)	650-800	1577-0557	gnty.net
사 천 시	사천시 용현면 덕곡리 501	664-701	831-2114	sacheon.go.kr
김 해 시	김해시 부원동 623	621-701	1577-9400	gimhae.go.kr
밀 양 시	밀양시 교동 1000의1	627-701	359-5114	miryang.go.kr
거 제 시	거제시 시청로 200(고현동717)	656-720	639-3000	geoje.go.kr
양 산 시	양산시 남부동 505	626-701	392-2114	yangsan.go.kr
의 령 군	의령군 의령읍 중동리 261의1	636-805	570-2114	uiryeong.go.kr
함 안 군	함안군 가야읍 말산리 213	637-805	580-2114	haman.go.kr
창 녕 군	창녕군 창녕읍 군청길 1(교리 1)	635-700	530-2000	cng.go.kr
고 성 군	고성군 고성읍 성내리 198	638-804	673-4101	goseong.go.kr
남 해 군	남해군 남해읍 서변리 24의1	668-801	860-2131	namhae.go.kr
하 동 군	하동군 하동읍 읍내리 180의3	667-805	880-2114	hadong.go.kr
산 청 군	산청군 산청읍 옥산리 465의3	666-805	970-6000	sancheong.ne.kr
함 양 군	함양군 함양읍 운림리 31의2	676-806	960-5114	hygn.go.kr
거 창 군	거창군 거창읍 상림리 64의1	670-807	940-3000	geochang.go.kr
합 천 군	합천군 합천읍 합천리 337	678-801	930-3114	hc.go.kr
제 주 특별자치도	제주시 문연로 2(연동)	690-700	(064) 710-2114	jeju.go.kr
제 주 시	제주시 시청로 28(이도2동)	690-701	728-2114	jejusi.go.kr
서귀포시	서귀포시 중앙로 308(서홍동) (제1청사) 서귀포시 시청로 37(법환동) (제2청사)	697-701 697-806	760-2114 760-2114	seogwipo.go.kr

지방자치단체
행정구역 및 인구현황

2009년 3월 일 발행

발 행 : 행 정 안 전 부
편 집 : 자 치 제 도 과
자치제도과장 윤종진
행정구역팀장 김성중
행 정 사 무 관 박택순
행 정 사 무 관 박재연
행 정 사 무 관 제현탁
행 정 주 사 김귀현
행 정 주 사 보 김지형
(02-2100-3733)

〈시·도 행정구역 담당자〉

서울특별시	김 태 진	강 원 도	장 영 철
부산광역시	이 오 순	충청북도	어 성 하
대구광역시	윤 정 희	충청남도	조 상 현
인천광역시	박 정 남	전라북도	조 봉 순
광주광역시	김 대 원	전라남도	이 평 근
대전광역시	김 신 혜	경상북도	박 철 환
울산광역시	조 현 우	경상남도	김 희 용
경 기 도	박 종 구	제주특별자치도	양 필 성

인 쇄 처 : 삼영D.P(02-725-6697~8)


총괄
총괄
서울
서울
부산
부산
대구
대구
인천
인천
광주
광주
대전
대전
울산
울산
경기
경기
강원
강원
충북
충북
충남
충남
전북
전북
전남
전남
경북
경북
경남
경남
제주
제주
시
시
군
군
자치구
자치구
일반구
일반구
읍
읍
면
면
동
동
규모별
규모별
북한행정구역
북한행정구역
참고자료
참고자료
소재지
소재지