

지역사회통합지표의 개발과 정책적 활용

차미숙(국토연구원 연구위원) 외

■ “ ”

■

•

•

•

•

| 정 | 책 | 적 | 시 | 사 | 점 |

1

「 」 「 」

2

1. 사회통합 및 공동체 활성화에 대한 관심 증대

- [인용구] “ ~ ”
- “ ~ ”
- “ ~ ”
- “ ~ ”

- [인용구] “ ~ ”
- “ ~ ”
- “ ~ ”
- “ ~ ”

- [인용구] “ ~ ”
- “ ~ ”
- “ ~ ”

2. 지역의 사회통합수준 측정과 정책적 활용방안

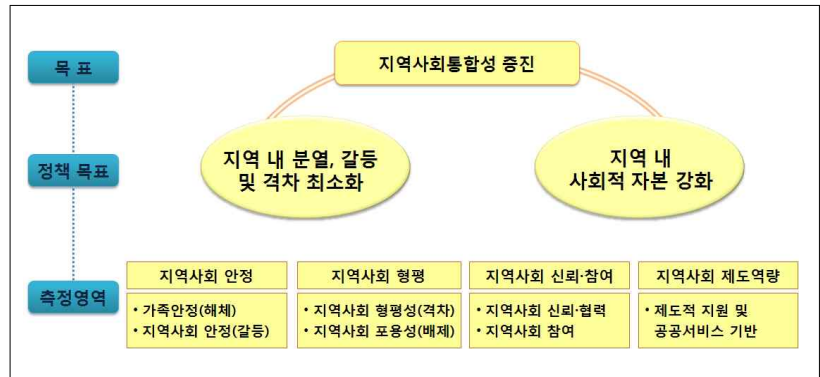
● 지역사회통합지표 개발모형



- “지역사회통합지표 개발모형”
- “지역사회통합지표 개발모형”
- “지역사회통합지표 개발모형”



[! " °] fi/ i f fi fi # \$ % &

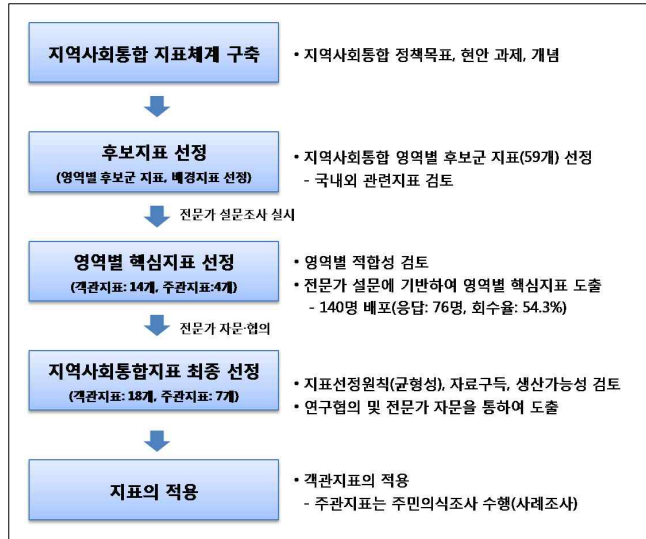


● 지역사회통합지표의 선정



-
-

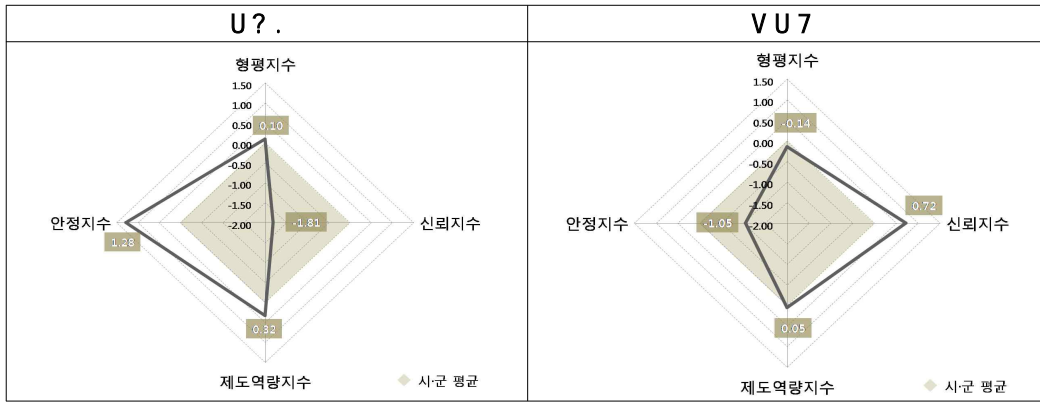
[표 1] 지역사회통합 지표체계 구축 과정



[표 2] 지역사회통합 지표체계

영역(지표수)	세부 영역	최종 지표	
		객관지표(18개)	주관지표(7개)
영역 A	세부 영역 A1	• • •	
	세부 영역 A2	• •	•
영역 B	세부 영역 B1	• • •	•
	세부 영역 B2	• • •	•
영역 C	세부 영역 C1		• • •
	세부 영역 C2	• •	•
영역 D	세부 영역 D1	• • • • •	
	세부 영역 D2	• •	

[! " W] . 7 ~ fi / i + fi k , = _ / G Y X T .



● 지역사회통합지수 활용의 정책적 유용성

■

■

•

•

■

•

•

■

•

3. 지역사회통합지수의 정책적 유용성 제고를 위한 개선과제

● 상향식(Bottom-up) 지표 개발 및 협력적 지역통계기반 구축



•



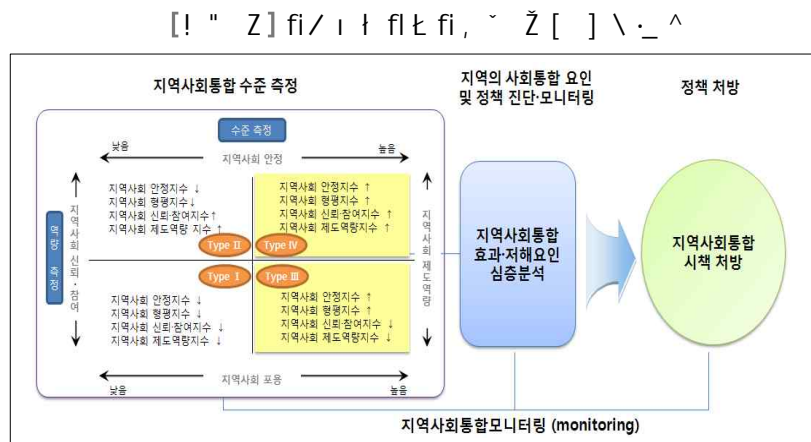
•



● 지역사회통합 측정을 위한 주관지표 항목 추가·조사



● 지역사회통합지수 적용을 토대로 정책진단 및 지역사회통합 시책 발굴·처방



- 국토연구원 지역연구본부 차미숙 연구위원 (mscha@krihs.re.kr, 031-380-0190)
- 국토연구원 국토정보본부 임은선 연구위원 (esim@krihs.re.kr, 031-380-0413)
- 국토연구원 주택토지연구본부 김혜승 연구위원 (hsungkim@krihs.re.kr, 031-380-0313)
- 국토연구원 주택토지연구본부 윤윤정 연구원 (yjyun@krihs.re.kr, 031-380-0689)